

ROMÂNIA  
JUDEȚUL CONSTANȚA  
CONSILIUL LOCAL NĂVODARI

**HOTĂRÂRE NR. 51/26.03.2026**  
**privind aprobarea actualizării Registrului local al spațiilor verzi din intravilanul**  
**Orașului Năvodari**

**Consiliul Local Năvodari, întrunit în ședința ordinară din data de 26.03.2026:**

**Având în vedere:**

- Proiectul de hotărâre, Referatul de aprobare al Primarului Orașului Năvodari în calitate sa de inițiator, Raportul compartimentului de specialitate, avizele comisiilor de specialitate;
- Prevederile art. 16, alin. 1 din Legea nr. 24/2007 privind reglementarea și administrarea spațiilor verzi din intravilanul localităților: „Autoritățile administrației publice locale au obligația să țină evidența spațiilor verzi de pe teritoriul unităților administrative, prin constituirea registrelor locale ale spațiilor verzi, pe care le actualizează ori de câte ori intervin modificări.”
- Prevederile O.U.G. nr. 114/2007 privind modificarea și completarea Ordonanței de Urgență a Guvernului nr. 195/2005 privind protecția mediului precizează la art. 71. „(1) Schimbarea destinației terenurilor amenajate ca spații verzi și/sau prevăzute ca atare în documentațiile de urbanism, reducerea suprafețelor acestora ori strămutarea lor este interzisă, indiferent de regimul juridic al acestora.”  
„(2) Actele administrative sau juridice emise ori încheiate cu nerespectarea prevederilor alin. (1) sunt lovite de nulitate absolută. Art.11 (1) Autoritățile administrației publice locale au obligația de a asigura din terenul intravilan o suprafață de spațiu verde de minimum 20 mp/locuitor, până la data de 31 decembrie 2010, și de minimum 26 mp/locuitor, până la data de 31 decembrie 2013.”
- Prevederile Ordinului nr. 1466/2010 pentru modificarea Ordinului nr. 1549/2008 privind aprobarea Normelor tehnice pentru elaborarea registrului local al spațiilor verzi;
- Prevederile art.129 alin. 2 lit. d), alin. 7 lit. i) din O.U.G. nr. 57/2019 privind Codul administrativ cu modificările și completările ulterioare;
- Prevederile Legii nr. 24/2000 privind normele de tehnică legislativă pentru elaborarea actelor normative, republicată, cu modificările și completările ulterioare;

**În temeiul prevederilor art. 139 alin. (3) lit. e) și art. 196 alin. (1) lit. a) din O.U.G. nr. 57/2019 privind Codul administrativ, cu modificările și completările ulterioare**

**HOTĂRĂȘTE:**

**ARTICOLUL 1 - Se aprobă actualizarea Registrului local al spațiilor verzi din intravilanul orașului Năvodari conform anexei I ce face parte integrantă din prezenta hotărâre.**

**ARTICOLUL 2** - Direcția Ecologie Urbană, Monitorizare va duce la îndeplinire prevederile prezentei hotărâri.

**ARTICOLUL 3** - Compartimentul Relația cu Consiliul Local va comunica prezenta hotărâre: Instituției Prefectului-Județul Constanța, Primarul Orașului Năvodari, Viceprimarul Orașului Năvodari, Direcției Generale Economice, Compartimentului Administrație publică, monitorizare proceduri administrative, Compartimentului Juridic, Direcției Ecologie Urbana, Monitorizare, Direcția Achiziții Publice și Management Programe, Turism, Compartiment Registru Agricoli.

Hotărârea a fost adoptată cu 17 voturi „PENTRU”, 0 voturi „ÎMPOTRIVĂ”, 2 „ABȚINERI”, la ședință fiind prezenți 19 consilieri din 19 consilieri în funcție.

**PREȘEDINTE DE ȘEDINȚĂ,**  
**Consilier, FILIP GEANINA**



**CONTRASEMNEAZĂ PENTRU LEGALITATE,**  
**Secretar General, BĂRĂSCU MIHAELA AURELIA**



REGISTRUL LOCAL AL SPATIILOR VERZI

UAT  
NAVODARI



## CUPRINS

1	Servicii de elaborare a Registrului spațiilor verzi, conform Legii nr. 24/2007 și a Ordinului M.D.R.T. nr. 1466/2010.....	3
1.1	STRUCTURA.....	3
1.2	GEOGRAFIA.....	3
1.3	Rețeaua hidrografică.....	4
1.4	Clima.....	5
1.5	Caracteristicile geotehnice.....	6
2	PARTEA INTRODUCȚIVĂ.....	9
2.1	DATE GENERALE.....	9
2.2	DEFINIȚII.....	10
3	ACTIVITĂȚI GENERALE.....	12
3.1	Inventarierea terenurilor definite ca spații verzi.....	12
3.2	Transpunerea în format GIS a terenurilor definite ca spații verzi.....	14
3.3	Aplicația GIS – soluție informatică care permite vizualizarea datelor caracteristice referitoare la terenurile și spațiile verzi inventariate.....	15
4	CONCLUZII.....	15

**1 Servicii de elaborare a Registrului spațiilor verzi,**  
**conform Legii nr. 24/2007 și a Ordinului M.D.R.T. nr.**  
**1466/2010**

**Orasul Navodari**



**1.1 STRUCTURA**

Năvodari (în trecut Caracoium, Carachioi, în turcă Kara Koyum, Karaköy) este un oraș în județul Constanța, Dobrogea, România, format din localitățile componente Mamaia-Sat și Năvodari (reședința). Are o populație de 44.136 locuitori (anul 2025). Orașul Năvodari este situat în zona estică a județului Constanța, pe malul de sud al lacului Tașaul și pe grindul dintre acesta și lacul Siutghiol. Se află la o distanță de 10 km de municipiul Constanța, având ca vecini la nord - Lacul Tașaul și satul Sibioara, la sud - Lacul Siutghiol și stațiunea Mamaia, la vest - comuna Lumina, iar la est - Marea Neagră.



Amplasare in judet

**1.2 GEOGRAFIA**

Orașul Năvodari este situat în extremitatea sud-estică a României, în zona litorală a județului Constanța, pe țărmul vestic al Mării Negre, între lacurile Tașaul (la nord) și Siutghiol (la sud). Se află la o distanță de aproximativ 15 km nord de municipiul Constanța și face parte din regiunea de dezvoltare Sud-Est.

#### Amplasament și unități geografice

Geografic, orașul Năvodari este localizat în cadrul Câmpiei Litorale Dobrogene, mai exact pe grindunile marine și fluviu-marine dintre lacuri și mare, cu extindere parțială spre nord în zona de câmpie de coastă joasă.

Teritoriul său este limitat de:

- la nord: comuna Corbu și lacul Tașaul,
- la sud: lacul Siutghiol, orașul Constanța și stațiunea Mamaia,
- la vest: comuna Lurnina și zona colinară dobrogeană joasă,
- la est: Marea Neagră (zona de plajă și faleză joasă).

#### Relief

Relieful este predominant pian, cu altitudini cuprinse între 0 și 50 metri, specifice grindurilor și câmpiilor litorale. Se disting următoarele forme:

- **Grinduri litorale:** formate prin acumulări marine, predominante în zona Mamaia-Sat și litoralul estic.
- **Câmpie joasă de coastă:** în partea central-vestică, favorabilă extinderii construcțiilor civile și industriale.
- **Ușoare ridicături colinare** înspre vestul lacului Tașaul, cu altitudini ce pot depăși local 60–70 m.

Relieful neted facilitează amenajările edilitare, dar în zona litorală pot apărea fenomene de eroziune costieră, în special în lipsa unor lucrări de protecție.

### 1.3 Rețeaua hidrografică

#### Rețeaua hidrografică – Orașul Năvodari, județul Constanța

Teritoriul administrativ al orașului Năvodari este puternic influențat de prezența unor unități hidrografice majore, cu rol esențial atât în modelarea peisajului natural, cât și în dezvoltarea urbană, industrială și turistică a localității. Rețeaua hidrografică este formată din ape stătătoare naturale (lacuri), apele mării și canale navigabile.

#### Lacuri naturale

##### Lacul Tașaul

- Este situat în partea nordică a orașului.
- Este un **liman fluviu-marin** format prin închiderea unei vechi guri de vărsare în mare.
- Are o suprafață de aproximativ 2,300 ha
- Este utilizat pentru:
  - piscicultură și activități de agrement;
  - are un rol de **rezervă ecologică** pentru păsările acvatice;
  - poate deveni un pol de dezvoltare turistică sustenabilă

#### ■ Lacul Siutghiol

- Situat la sud de oraș, între Năvodari și Constanța.
- Este un alt liman fluvio-marin, cu o lungime de ~7,5 km și lățime de până la 2,5 km.
- Separat de Marea Neagră prin cordonul litoral Mamaia.
- Utilizat pentru:
  - agrement, turism nautic, sporturi pe apă;
  - resursă naturală de biodiversitate.

#### Marea Neagră

- Partea estică a orașului este mărginită de litoralul Mării Negre, cu plaje naturale, zone de dig și dune
- Deschiderea la mare oferă potențial pentru:
  - turism maritim și litoral;
  - dezvoltare portuară (Portul Midia);
  - transport naval și activități economice maritime.
- Zona este expusă unor riscuri naturale specifice: eroziune costieră, inundații marine locale, salinizarea solurilor în proximitatea plajelor.

#### Cursuri de apă și canale

##### ■ Canalul Poarta Albă – Midia – Năvodari

- Canal artificial de navigație și deservire industrială
- Leagă Canalul Dunăre – Marea Neagră de zona industrială Petromidia și Portul Midia.
- Utilizat pentru:
  - transportul de mărfuri,
  - evacuarea apelor tehnologice și industriale,
  - eventuale funcții de protecție hidrotehnică.

#### Apele subterane

- Stratul freatic este prezent la adâncimi variabile între 1,5 – 5 m în zonele joase, cu tendință de salinizare în apropierea litoralului.
- În partea vestică a teritoriului, apele subterane sunt mai adânci și mai puțin afectate de salinitate.
- Se recomandă studii hidrogeologice specifice înainte de lucrări de construcții, foraje sau utilizări edilitare.

## 1.4 Clima

Orașul Năvodari se află într-o zonă cu climat temperat-continental de stepă, cu influențe semnificative ale Mării Negre, care moderează amplitudinile termice și contribuie la particularitățile climatice locale. Acest climat este specific litoralului românesc, fiind caracterizat prin ierni blânde, veri calde și lungi, și o cantitate anuală relativ redusă de precipitații.

#### 🌡️ Temperatură

- Temperatura medie anuală este de aproximativ 11–11,5 °C.

- **Luna cea mai caldă** este iulie, cu temperaturi medii de 23–25 °C, iar **luna cea mai rece** este ianuarie, cu medii de –1 până la +1 °C.
- Influența marină determină o **amplitudine termică anuală redusă** comparativ cu regiunile continentale din interiorul țării.
- Episoadele de îngheț sunt mai rare și de scurtă durată.

#### Precipitații

- Cantitatea medie anuală de precipitații este cuprinsă între 400 și 450 mm, sub media națională.
- Cele mai frecvente precipitații apar primăvara și toamna, în timp ce verile sunt adesea **secetoase**.
- Zăpada apare rar și are o durată de menținere redusă (10–20 zile/an), fără impact major asupra activităților urbane.

#### Vânturi și umiditate

- Zona este expusă frecvent **vânturilor puternice**, în special din sectorul **nordic și nord-estic**.
- **Vântul dominant** este crivățul, iar în sezonul cald predomină brizele marine (ziua dinspre mare spre uscat, noaptea invers).
- **Viteza medie a vântului** este de 4–6 m/s, cu rafale ce pot depăși 80 km/h în timpul furtunilor de coastă.
- **Umiditatea relativă a aerului** este moderat ridicată, între 70–80%, mai ales în sezonul rece și în apropierea corpurilor de apă.

#### Insoalație și fenomene locale

- Orașul beneficiază de o **durată medie anuală a strălucirii soarelui de peste 2.300 ore**, una dintre cele mai ridicate din România.
- Acest aspect conferă un **potențial excelent pentru activități turistice și utilizarea energiei solare**.
- **Fenomene climatice locale posibile:**
  - **ceață costieră** (mai ales primăvara și toamna);
  - **furtuni de scurtă durată** în sezonul estival;
  - **valuri de căldură** în lunile iulie–august

## 1.5 Caracteristicile geotehnice

Teritoriul orașului Năvodari se află în zona de câmpie litorală a Dobrogei, cu un substrat geologic constituit în principal din **depozite sedimentare neconsolidate**, specifice platformei litorale: nisipuri, loessuri, argile și prafuri eoliene. Aceste formațiuni determină un comportament **geotehnic specific**, care impune evaluări atente în vederea construcțiilor civile și infrastructurii edilitare.

### Structura litologică generală

- Stratul superficial este format în general din **nisipuri fine și prafuri eoliene (loess)**, cu grosimi variabile între 1 și 5 metri.
- Sub aceste depuneri se găsesc **argile prăfoase**, nisipuri argiloase și, local, marne și strate coluviale.
- Solurile loessoide prezintă **sensibilitate la umezire**, fiind predispose la **tasări diferențiate** dacă nu sunt tratate corespunzător.

- În apropierea litoralului apar și **depozite nisipoase marine sau de plajă**, de tip dune consolidate parțial.

#### Nivelul apei freatice

- Stratul acvifer freatic se găsește la **adâncimi mici**, între **1,5 și 4 metri** în zonele joase și între **4 și 8 metri** în zonele mai înalte.
- Nivelul hidrostatic este influențat de **vecinătatea lacurilor și a mării**, fiind expus la variații sezoniere.
- Există riscul de **salinizare** a apei freatice în proximitatea Mării Negre și a lacului Siutghiol.

#### Parametri geotehnici estimativi (valorile pot varia local)

Parametru	Intervali estimativ
Capacitate portantă ( $q_u$ )	150–250 kPa
Moduli de compresibilitate ( $E$ )	15–40 MPa
Coeziune ( $c$ )	10–25 kPa
Unghi de frecare internă ( $\varphi$ )	22°–30°
Permeabilitate	medie (în nisipuri), scăzută (în argile)
Indice plasticitate (IP)	5–15 (loess), 15–25 (argile)

#### Riscuri geotehnice

- **Sensibilitate la umezire** a solurilor loessoide (risc de colaps la saturație);
- **Posibile tasări diferențiate**, în special în zonele **fără umpluturi compacte** sau pe terenuri neconsolidate;
- **Infiltrații și presiuni hidrostatice** în subsoluri, necesită soluții de hidroizolație și drenaj;
- În zonele costiere, trebuie evitate construcțiile masive **fără studii geotehnice detaliate**, din cauza variabilității stratificației.

#### Încadrare seismică

Conform normativului P100-1/2013:

- Orașul Năvodari este situat în **zona seismică E** (zona de influență Vrancea);
- **Acceerația seismică de proiectare** ( $a_g$ ): 0,20 g;

- Perioada de control ( $T_c$ ): 0,7 s;
- Tip de teren: în general categorie geotehnică B sau C, în funcție de grosimea și natura stratului superficial

## **2 PARTEA INTRODUCŢIVĂ**

### **2.1 DATE GENERALE**

În conformitate cu prevederile alin. (1) al articolului 18 din Legea nr.24/2007 privind reglementarea și administrarea spațiilor verzi din zonele urbane, autoritățile administrației publice locale au obligația să țină evidența spațiilor verzi de pe teritoriul unităților lor administrative și în acest scop înființează Registrele locale ale spațiilor verzi.

În conformitate cu prevederile O.U.G. nr. 114/2007 Registrul Local al Spațiilor Verzi va determina o bună gestionare a potențialului spațiilor verzi cu implicații asupra calității vieții, asigurând crearea unui sistem de monitorizare a spațiilor verzi și a terenurilor degradate, ce pot fi recuperate ca spații verzi, în vederea asigurării calității factorilor de mediu și stării de sănătate a populației.

Evidența spațiilor verzi are drept scop organizarea folosirii raționale a acestora, a regenerării și protecției lor eficiente, cu exercitarea controlului sistematic al schimbărilor calitative și cantitative, asigurarea întreprinderilor, instituțiilor, organizațiilor și cetățenilor cu informații despre spațiile verzi.

Principalele obiective asigurate prin elaborarea Registrelor locale ale spațiilor verzi sunt:

- a) protecția și conservarea spațiilor verzi pentru menținerea biodiversității lor;
- b) menținerea și dezvoltarea funcțiilor de protecție a spațiilor verzi privind apele, solul, schimbările climatice, menținerea peisajelor în scopul ocrotirii sănătății populației, protecției mediului și asigurării calității vieții;
- c) regenerarea, extinderea, ameliorarea compoziției și a calității spațiilor verzi;
- d) elaborarea și aplicarea unui complex de măsuri privind aducerea și menținerea spațiilor verzi în starea corespunzătoare funcțiilor lor;
- e) identificarea zonelor deficitare și realizarea de lucrări pentru extinderea suprafețelor acoperite cu vegetație;
- f) extinderea suprafețelor ocupate de spații verzi, prin includerea în categoria spațiilor verzi publice a terenurilor cu potențial ecologic sau sociocultural.

Registrul local al spațiilor verzi este o documentație complexă care se întocmește pentru evidența spațiilor verzi din întregul teritoriu intravilan al localităților urbane care se constituie ca un sistem informațional de tip GIS și cuprinde: inventarierea, evidențierea tipului de proprietate și a modului de administrare și descrierea caracteristicilor cantitative și calitative ale vegetației.

Executarea lucrărilor de identificare, cartografiere, măsurare și reprezentare a spațiilor verzi din intravilanul orașului se realizează pe baza planurilor topografice, cadastrale furnizate de administrația publică locală sau ortofotoplanurilor georeferențiate furnizate de ANCPI.

Inventarierea spațiilor verzi se realizează prin identificare, măsurare și reprezentarea spațiilor verzi din intravilanul orașului sub aspect tehnic, economic și juridic, precum și sub aspectul descrierii și stabilirii caracteristicilor cantitative și calitative ale vegetației de pe aceste terenuri.

Inventarierea corespunzătoare a spațiilor verzi vizează oferirea unui suport informațional sistematic cu privire la situația existentă, pentru a permite utilizarea rațională a acestora. RLSV are astfel implicații asupra calității vieții, asigurând pe lângă crearea unui sistem de monitorizare a spațiilor verzi și a vegetației arborescente existente în intravilanul Orașului Navodari, inventarierea terenurilor degradate, care pot fi reconvertite în spații verzi, fapt ce contribuie la creșterea calității vieții în cadrul comunității locale.

Registrul local al spațiilor verzi din intravilanul localităților trebuie corelat cu prevederile planurilor urbanistice generale și ale regulamentelor de urbanism întocmite conform Legii nr. 350/2001 privind amenajarea teritoriului și urbanismului cu modificările și completările ulterioare.

Registrul Local al Spațiilor Verzi vizează:

- a) spațiile verzi situate pe terenurile aparținând domeniului public din intravilanul localității;
- b) terenurile degradate din intravilanul localității posibil să fie reabilitate și reamenajate ca spații verzi;
- c) arbori izolați (diametru, înălțime) plantați pe lângă arterele de circulație, pe terenurile instituțiilor de învățământ, ansamblurilor de locuințe, lăcașuri de cult, cimitire, etc.;
- d) arbori ocrotiți, indiferent de starea de sănătate și dimensiunile acestora.

În conformitate cu Ordinul nr. 1466/2010 privind Normele tehnice pentru elaborarea Registrului local al spațiilor verzi, acestea vor cuprinde un set de date, informații și planuri privind identificarea terenurilor definite ca spații verzi și a celor degradate, posibil de a fi reabilitate ca spații verzi, cu identificarea stării de viabilitate a vegetației de pe aceste terenuri, a caracteristicilor ei, a indicilor de cantitate și calitate aferenți.

## 2.2 **DEFINIȚII**

Sunt considerate spații verzi următoarele tipuri de terenuri, existente în intravilanul localităților:

a) spații verzi cu acces public nelimitat:

- scuar: spațiu verde amenajat amplasat în cadrul ansamblurilor de locuit, în jurul unor dotări publice, în incintele unităților economice, social-culturale, de învățământ, amenajărilor sportive, de agrement pentru copii și tineret sau în alte locații, conform art. 2 litera a) din Legea nr. 24/2007;
- grădină publică: spațiu verde amenajat, cu dotări pentru odihnă, în suprafață de maxim 1 ha;
- parc: spațiu verde amenajat format dintr-un cadru vegetal specific și eventual, dotări și echipări destinate activităților cultural-educative, sportive sau recreative pentru populație, cu suprafață mai mare de 1 ha, conform art. 2 litera b) din Legea nr. 24/2007;
- parc sportiv;
- spații verzi cu caracter utilitar: de protecție sanitară, de consolidare a unor versanți, zona de halaj a lacurilor;
- alinaamente plantate în lungul bulevardelor și străzilor;
- terenuri libere, neproductive din intravilan: mlăștini, stâncarii, pante, terenuri afectate de alunecări, sărături care pot fi amenajate cu plantații.

b) spații verzi cu acces limitat:

- aferente dotărilor publice: creșe, grădinițe, școli, unități sanitare sau de protecție socială, instituții culturale, edificii de cult etc. cimitire;
- baze sau parcuri sportive pentru practicarea sportului de performanță;
- sere, pepiniere.

În funcție de dreptul de proprietate asupra terenului, spațiile verzi sunt:

- a) publice: spații verzi aparținând domeniului public;
- b) private - spații verzi ce sunt în proprietatea persoanelor fizice sau juridice.

Pentru o mai bună inventariere a spațiilor verzi din Orasului Navodari, acestea au fost împărțite pe mai multe niveluri de clasificare, conform tabelului de mai jos:

NIVEL I	NIVEL II	NIVEL III	NIVEL IV
		Scuar	Scuar
		Grădina publică	Grădina publică
		Parc	Parc
		Parc sportiv	Parc sportiv
			De protecție sanitară
			De consolidare a unui versant
			Zone de heșaj a lacurilor
			Spații verzi lângă condominiu
SPAȚII VERZI	Spații verzi cu acces nelimitat	Aliniamente plantate în lungul bulevardelor și străzilor	Aliniamente plantate în lungul bulevardelor și străzilor
			Măști
			Săncicăr
		Terenuri libere, reproductive din intravilan	Perișe
			Terenuri afectate de alunecări
			Sărburi care pot fi amenajate cu plantați

Spații verzi cu acces limitat	Spații verzi aferente dotărilor publice	Creșe Grădinițe Școli Unități sanitare sau de protecție socială Poște Instituții culturale Edificii culturale Edificii de cult Cinemă Zone de protecție a infrastructurii tehnico-edilitare Baze sau parcuri sportive pentru practicarea sportului de performanță
	Baze sau parcuri sportive pentru practicarea sportului de performanță	Baze sau parcuri sportive pentru practicarea sportului de performanță
	Sere, pepiniere	Sere, pepiniere
TERENURI DEGRADATE	din intravilanul localității posibil să fie reabilitate și reamenajate ca spații verzi	
ARBORI (ZOLAȚI)	(diametru, înălțime) plantați pe lângă arterele de circulație, pe terenurile instituțiilor de învățământ, ansamblurilor de locuințe, încălziri de cult, cinemă etc.	
ARBORI OCROȚIȚI	indiferent de starea de sănătate și dimensiunile acestora	

### 3 ACTIVITĂȚI GENERALE

În vederea constituirii Registrului Local al Spațiilor Verzi din Orasul Navodari au fost parcurse următoarele etape de lucru:

#### 3.1 Inventarierea terenurilor definite ca spații verzi

În cadrul acestei etape de lucru s-au realizat o serie de activități specifice:

- identificarea suportului cartografic și culegerea de date de la instituțiile de interes;
- utilizarea ortofotoplanurilor aferente teritoriului intravilan al Orasului Navodari;
- delimitarea spațiului verde ce urmează a fi inventariat și marcarea limitei acestuia conform nomenclaturii definite anterior;
- identificarea tipului de proprietate și/sau a proprietarilor spațiilor verzi;
- identificarea gradului de echipare edilitară a spațiilor verzi;
- completarea datelor conținute în Fișa spațiului verde conform Ordinului nr. 1549/2008 al Ministerului Dezvoltării, Lucrărilor Publice și Locuințelor privind aprobarea Normelor tehnice pentru elaborarea Registrului local al spațiilor verzi sub forma tabelară, fiecărui element fiindu-i atribuit un cod unic de identificare care va fi relațional cu datele cantitative colectate din teren.

Asadar, Registrul Local al Spațiilor Verzi cuprinde următoarele date și informații specifice:

- a) Terenuri și spații verzi compacte – pe domeniul public/privat al statului.
- schița de amplasament;
  - încadrarea în localitate;
  - suprafață în m<sup>2</sup>;
  - tipul spațiului verde;
  - domeniul public/privat.

- b) Terenuri degradate ce pot fi reabilitate ca spații verzi.
- amplasament;
  - suprafață;
  - descriere.

De asemenea, identificarea și inventarierea arborilor și a vegetației existente s-a realizat în urma mai multor etape de lucru, cea mai importantă fiind lucrul în teren, unde au fost determinați indicii calitativi și cantitativi pentru fiecare tip de spațiu verde.

Identificarea arborilor, a caracteristicilor acestora și a vegetației existente pe spațiile verzi s-a realizat prin măsurători cu echipamente specifice (dispozitive GPS). Stocarea atributelor descriptive pentru vegetația arborescentă, dar și cea arbustivă sau ruderală s-a realizat cu ajutorul dispozitivelor mobile cu sistem de operare Windows Mobile, care permit stocarea informațiilor și transmiterea acestora în timp real pe internet.

- În cadrul inventarierii fiecărui arbore identificat pe teren s-au înregistrat următoarele caracteristici:
- număr unic de identificare;
  - Specia, denumirea populară, cât și denumirea științifică;
  - Înălțimea și diametrul arborelui;
  - Starea de viabilitate;
  - Vârsta;
  - Poziția în teren (coordonate x și y).

Pentru stabilirea grupeii de vârstă a arborilor s-a avut în vedere specia, înălțimea și diametrul arborelui. Poziția în teren a fiecărui arbore a fost determinată prin coordonate planimetrice x, y, în sistem de proiecție Stereo 70. Datele textuale cu privire la atribute au fost culese în teren cu ajutorul dispozitivelor mobile cu sistem de operare Windows Mobile, dar și în mod analogic cu tabele și schițe.

Starea de viabilitate a arborilor a fost apreciată pe baza observațiilor din teren, fiind împărțită în 4 clase mari:

- viabil (arbori în stare bună, îngrijiți și tolațați);
- uscat <30% (arbori în stare bună cu elemente uscate);
- uscat >30% (este afectat grav de uscăciune);
- uscat (este uscat în totalitate).

- Varsta arborilor a fost împărțită în 2 categorii:
- tanar – arbore ce încă se mai poate dezvolta în înălțime și coronament.
  - matur – arbore a cărui dezvoltare în înălțime și coronament a ajuns la maturitate.

Atât măsurătorile de determinare a poziției arborilor, cât și culegerea atributelor descriptive cu privire la vegetația specifică a spațiilor verzi identificate a constituit o etapă importantă de lucru, necesară pentru transpunerea în format GIS a datelor de interes.

### 3.2 Transpunerea în format GIS a terenurilor definite ca spații verzi

Această etapă presupune constituirea unui sistem informațional specific, cuprinzând date și informații specifice privind speciile de arbori și vegetația existentă, cu determinarea indicilor calitativi și cantitativi.

În urma introducerii datelor cantitative și calitative în sistemul GIS a fost elaborată o hartă digitală de tip GIS la nivel de localitate, care cuprinde următoarele elemente:

- terenurile definite ca spații verzi
- amplasament, suprafață, regim juridic (domeniul public/privat), evaluarea gradului de întreținere, cartier, adresă;
- terenurile degradate care ar putea fi reabilitate ca spații verzi: amplasament, suprafață, categorie, specii de arbori, evaluarea gradului de întreținere;
- specii de arbori existenți
- număr unic de identificare, amplasament, specie, diametru, înălțime, vârstă, evaluarea stării de viabilitate;
- distribuția arborilor izolați și a arborilor ocrotiți

Avantajul hărții digitale de tip GIS constă în posibilitatea inventarierii cât mai corecte și actualizarea informațiilor privind spațiile verzi, arborii izolați și terenurile degradate, în scopul gestionării eficiente a acestora.

Pe baza sistemului informațional geografic care conține toate informațiile referitoare s-a realizat documentația specifică a RLSV – care constă în raportul final privind structura spațiilor verzi, precum și a vegetației arborescente din intravilanul Orasului Navodari (planșe detaliate privind structura spațiilor verzi, fișa spațiului verde, rapoarte statistice).

Pentru fiecare din spațiile verzi relevante au fost realizate fișe ale spațiului verde (conform normelor tehnice pentru aplicarea Legii nr. 24/2007 privind reglementarea și administrarea spațiilor verzi din zonele urbane - vezi anexa 3), care cuprind date unice de identificare, amplasamentul fiecărei suprafețe, adresa, proprietarul, tipul de proprietate, modul de administrare, sau suprafața spațiului verde (m<sup>2</sup>).

Acolo unde este cazul s-a realizat o scurtă descriere a tipului de construcții existente pe spațiul verde identificat.

Nu în ultimul rând, fișele cuprind detalii cu privire la echiparea edilitară a terenului și date cu privire la vegetația existentă.

Menționăm că fișele au fost realizate doar pentru spațiile verzi relevante, descrise conform Legii nr. 24/2007 privind reglementarea și administrarea spațiilor verzi din zonele urbane.

De asemenea, calculele privind suprafața spațiilor verzi pe cap de locuitor din Orasul Navodari au fost realizate pe baza aceluiași categorii de spații verzi relevante.

Sistemul informațional al spațiilor verzi ca rezultat a lucrărilor de măsurare, identificare, inventariere și cartare a terenurilor definite ca spații verzi, precum și a culegerii de informații specifice privind speciile de arbori și vegetația existentă, cu determinarea indicilor calitativi și cantitativi, cuprinde:

- Harta digitală tip GIS,
- Banca de date privind spațiile verzi,
- Liste de nomenclatoare specifice.

Baza de date geospațială este realizată în sistemul național de proiecție Stere 1970 identificabil în baza de date EPSG sub codul 31700. Datele geospațiale generate în cadrul acestui proiect sunt stocate sub forma unor fișiere de tip shapefile.

### 3.3 Aplicația GIS – soluție informatică care permite vizualizarea datelor caracteristice referitoare la terenurile și spațiile verzi inventariate

Baza de date în format GIS a fost introdusă într-o aplicație GIS care permite vizualizarea datelor geospațiale în format electronic, precum și realizarea operațiunilor de identificare, măsurare a spațiilor verzi de pe raza teritoriului intravilan.

Avantajul și funcționalitatea respectivei aplicații de tip GIS rezultă din posibilitatea de a avea o evidență a spațiilor verzi și precum și a arborilor, care poate fi actualizată în funcție de nevoi.

De asemenea, pe baza sistemului GIS se pot genera rapoarte specifice, grafice (hărți tematice, diagrame etc.) și/sau textuale (tabele, statistici etc.), având ca scop întreținerea bazei de date precum și asigurarea suportului informatic necesar activității de decizie a Unității Administrativ Teritoriale în domeniul gestionării fondului verde al orașului și al prioritizării activităților specifice (tăieri, toaletări, replantări etc)

## 4 CONCLUZII

La nivelul UAT Năvodari au fost identificate 1046 de spații verzi, însumând o suprafață totală de 902605,6 mp. Dintre acestea, 24 de zone, cu o suprafață totală de 18516,21 mp, situate de-a lungul Bulevardului Mamaia Nord, sunt reprezentate de spații verzi parțial neamenajate și degradate. De asemenea, au fost identificați 9665 de arbori și arbuști.

Majoritatea spațiilor verzi identificate până în prezent sunt bine amenajate și prezintă o stare generală bună, iar vegetația existentă se caracterizează prin arbori și arbuști corespunzător plantați. Excepție fac însă spațiile verzi amplasate de-a lungul Bulevardului Mamaia Nord, unde numeroase exemplare de arbori și arbuști sunt uscate sau slab dezvoltate, fapt care afectează funcționalitatea ecologică și valoarea estetică a zonei. Totodată, aceste spații verzi prezintă semne evidente de degradare, determinate de lipsa lucrărilor de întreținere, fragmentarea peisagistică și prezența vegetației spontane cu valoare ecologică redusă.

Având în vedere constatările prezentate, se impune **implementarea unui program etapizat de reabilitare și reamenajare a spațiilor verzi situate de-a lungul Bulevardului Mamaia Nord**, cu prioritate pentru zonele parțial neamenajate și cele aflate într-o stare avansată de degradare.

Lucrările propuse vor include:

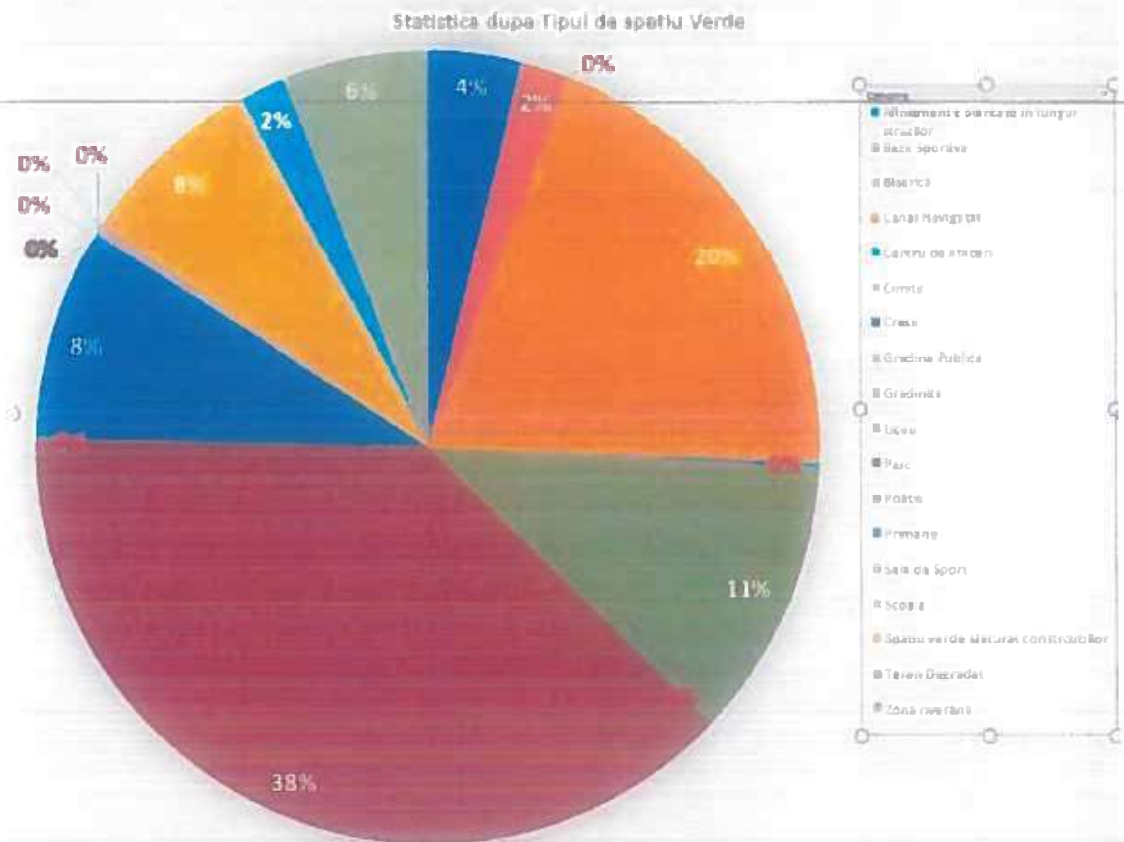
- defrișarea controlată a exemplarelor vegetale uscate sau compromise;
- plantarea de arbori și arbuști ornamentali adaptați condițiilor pedoclimatice locale;
- refacerea stratului de gazon și a elementelor de peisagistică deteriorate;
- amenajarea sistemelor de irigații automatizate pentru asigurarea înțreinerii permanente a vegetației;
- introducerea mobilierului urban (bănci, coșuri de gunoi, delimitări vegetale) pentru îmbunătățirea caracterului funcțional și estetic al spațiului public.

Se recomandă, de asemenea, **instaurarea unui program permanent de întreținere și monitorizare a spațiilor verzi**, în vederea menținerii biodiversității, sănătății vegetației și calității peisajului urban.

Prin aplicarea acestor măsuri, se urmărește **restabilirea funcționalității ecologice și estetice a zonei și creșterea calității mediului urban în cadrul UAT Năvodari**.

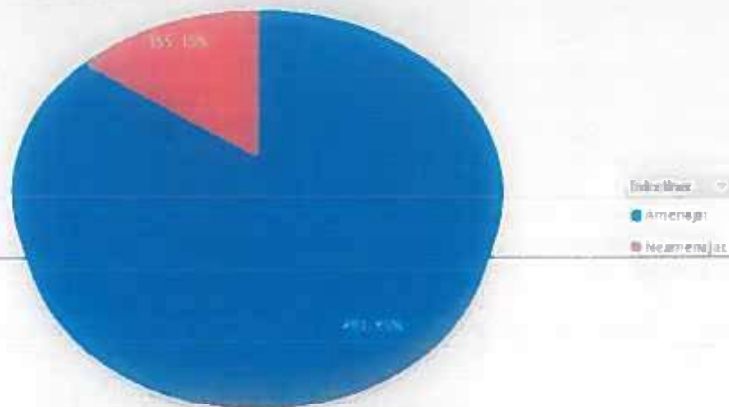
## Statistici ale spațiilor verzi inventariate

### ■ Dupa categoria spațiilor verzi



Din suprafața totală de 901.605,6 mp de spații verzi, cea mai mare pondere o au **grădinile publice (38%)**, urmate de **canalele navigabile (20%)**, **zonele riverane (11%)**, **parcurile (8%)** și **spațiile verzi aferente construcțiilor (8%)**. **Terenurile degradate** reprezintă aproximativ 2%, iar celelalte categorii au ponderi reduse sau ne semnificative.

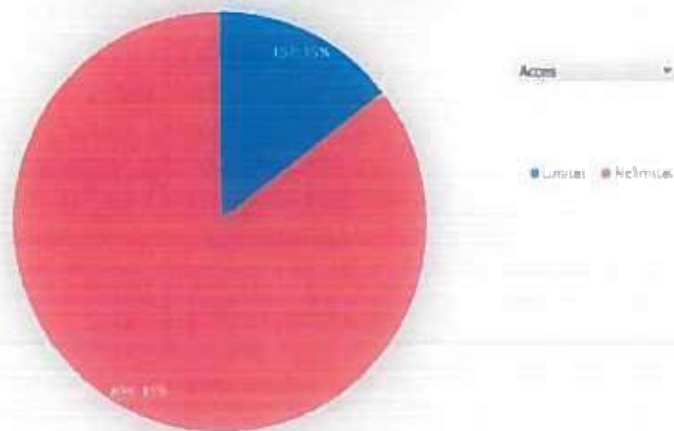
- Dupa gradul de intretinere



În orașul Năvodari, din totalul de 1.046 spații verzi inventariate reprezentand o suprafața de 902.605,6 mp, **85%** (891 obiective) sunt **spații verzi amenajate**, însumând aproximativ **303.925,8 mp**, iar **15%** (155 obiective) sunt **spații verzi neamenajate**, cu o suprafață totală de aproximativ **598.679,8 mp**

- Statistica dupa tipul de acces

#### Statistica dupa tipul de acces



Din totalul de 1.046 spații verzi inventariate, **85%** (894 obiective), cu o suprafață de aproximativ **561.065,7 mp**, sunt **spații verzi cu acces nelimitat**, iar **15%** (152 obiective), însumând aproximativ **341.539,9 mp**, sunt **spații verzi cu acces limitat**.

Județul: Constanța, LIAT Navodari  
Localitatea: Navodari  
Cod SIRUTA: 60507  
Cod postal: 905700

# FISA SPATIU VERDE

Plan orientativ, realizat la scară numerică:

Sectiune Plan: Navodari SV 1  
Nr. Sector Cadastral: N/A  
Nr. Cadastral: 21987  
Nr. Index: 1

## 1. AMPLASAMENT TEREN SPATIU VERDE

1.800



2. ADRESA: Str. Promenada Nr.

## 3. DETINATORI SI SITUATIE JURIDICA TEREN SPATIU VERDE

Proprietar / Detinator Spatiu Verde	Tip Proprietate	Mod Administrare	Categorie Folosinta	Reglementare Urbanistica*	Supraf. Masurata (mp)		Total Spatiu Verde	Obs.
					teren exclusiv	teren indivizual		
Oras Navodari	Domeniu Public	Public	CC	Spatiu Verde	2137 mp	-	2137 mp	-

\* Reglementările urbanistice aferente spațiilor verzi au fost stabilite conform PUG

## 4. DESCRIERE CONSTRUCTII EXISTENTE PE TEREN - SPATIU VERDE

Proprietar / Detinator Constructii	Tip Proprietate	Mod Administrare	Nr. Corp	Cod Grupa Destinatii **	Suprafata Constructii la Sol (mp)	Obs
						>OBS<

\*\* Conform Ordinii 5/4 din 1 Octombrie 2001 privind aprobarea Normelor tehnice pentru introducerea cadastrului general

## 5. ECHIPARE EDILITARA EXISTENTA PE TEREN SPATIU VERDE

AX  CX  I  II  EX  GX

## 6. DATE PRIVIND VEGETATIA EXISTENTA PE TEREN SPATIU VERDE:

6.1 Descriere vegetatie: - Anexa 1

6.2 Grad de intretinere: - Anexa 1

Județul: Constanța, LAJ: Navodari  
 Localitatea: Navodari  
 Cod SIRUTA: 60507  
 Cod postal: 905700

# FISA SPATIU VERDE

Plan orientativ, realizat la scară numerică:

1:4 600

Secțiune Plan: Navodari JV 2  
 Nr. Sector Cadastral: N/A  
 Nr. Cadastral: 14193  
 Nr. Index: 2

## 1. AMPLASAMENT TEREN SPATIU VERDE



2. ADRESA: Str. Promenada, Zona Popas III Mamaia Nr.

## 3. DETINATORI SI SITUATIE JURIDICA TEREN SPATIU VERDE

Proprietar / Detinator Spatiu Verde	Tip Proprietate	Mod Administrare	Categorie Folosinta	Reglementare Urbanistica*	Supraf. Masurata (mp)		Total Spatiu Verde	Obs.
					Teren existent	Teren indozitune		
Oras Navodari	Domeniu Public	Public	CC	Spatiu Verde	21451 mp	-	21451 mp	-

\* Reglementările urbanistice aferente spațiilor verzi au fost stabilite conform PUG

## 4. DESCRIERE CONSTRUCTII EXISTENTE PE TEREN - SPATIU VERDE

Proprietar / Detinator Constructii	Tip Proprietate	Mod Administrare	Nr. Corp	Cod Grupa Destinatii **	Suprafata Constructi la Sol (mp)	Obs.
-	-	-	-	-	-	>OBS<

\*\* Conform Ordinului 534 din 1 Octombrie 2001 privind aprobarea Normelor tehnice pentru introducerea cadastrului general

## 5. ECHIPARE EDILITARA EXISTENTA PE TEREN SPATIU VERDE

AX  CX  FI  TI  EX  GX

## 6. DATE PRIVIND VEGETATIA EXISTENTA PE TEREN SPATIU VERDE:

6.1 Descriere vegetatie: - Anexa 1

6.2 Grad de intretinere: - Anexa 1



COMERCIAL  
 TECH S.R.L.  
 BUCURESTI  
 2022

Județul: Constanța, LMI Navodari  
 Localitatea: Navodari  
 Cod SIRUTA: 60507  
 Cod postal: 905700  
 1. AMPLASAMENT TEREN SPATIU VERDE

## FISA SPATIU VERDE

Plan orientativ, realizat la scară numerică

1:1-100

Secțiune: Placi Navodari AP\_3  
 Nr. Sector Cadastral: N/A  
 Nr. Cadastral: 1736,11469  
 Nr. Index: 3



2. ADRESA: Str. C1 FN, B-dul Mamaia Nord, LV177/2 Nr.

### 3. DETINATORI SI SITUATIE JURIDICA TEREN SPATIU VERDE

Proprietar / Detinator Spatiu Verde	Tip Proprietate	Mod Administrare	Categorie Folosinta	Reglementare Urbanistica*	Suprf. Masurata (mp)		Total Spatiu Verde	Obs
					Teren exclusiv	Teren individualizat		
Oras Navodari	Domeniu Public	Public	CC	Spatiu Verde	1542 mp	-	1542 mp	

\* Reglementarile urbanistice aferente spațiilor verzi au fost stabilite conform PUG

### 4. DESCRIERE CONSTRUCTII EXISTENTE PE TEREN - SPATIU VERDE

Proprietar / Detinator Constructii	Tip Proprietate	Mod Administrare	Nr. Corp	Cod Grupa Destinatii **	Suprafata Constructa la Sol (mp)	Obs.
						>OBS<

\*\* Conform Ordinului 534 din 1 Octombrie 2001 privind aprobarea Normelor tehnice pentru introducerea cadastrului general

### 5. ECHIPARE EDILITARA EXISTENTA PE TEREN SPATIU VERDE

AX  CX  LX  TX  EX  GX

### 6. DATE PRIVIND VEGETATIA EXISTENTA PE TEREN SPATIU VERDE:

6.1 Descriere vegetatie - Anexa 1

6.2 Grad de intretinere - Anexa 1



PROCALA  
 CN 3.11  
 154  
 172  
 173

Județ: Constanța, UAT Navodari  
 Localitate: Navodari  
 Cod SIRUTA: 68507  
 Cod poștal: 905700  
 1. AMPLASAMENT TEREN SPATIU VERDE

# FISA SPATIU VERDE

Plan orientativ, realizat la scară numerică: 1:1.200

Serțiune Plan: Navodari\_AP\_4  
 Nr. Sector Cadastral: N/A  
 Nr. Cadastral: 114691  
 Nr. Index: 4



2. ADRESA: Bulevardul Mamaia Nord Nr.

### 3. DETINATORI SI SITUATIE JURIDICA TEREN SPATIU VERDE

Proprietar / Detinator Spatiu Verde	Tip Proprietate	Mod Administrare	Categorie Folosinta	Reglementare Urbanistica*	Supraf. Masurata (mp)		Total Spatiu Verde	Obs
					Teren exclusiv	Teren indivizual		
Oras Navodari	Domeniu Public	Public	Lv	Spatiu Verde	776 mp	-	776 mp	

\* Reglementările urbanistice aferente spațiilor verzi au fost stabilite conform PUG

### 4. DESCRIERE CONSTRUCTII EXISTENTE PE TEREN - SPATIU VERDE

Proprietar / Detinator Constructii	Tip Proprietate	Mod Administrare	Nr. Corp	Cod Grupa Destinatie **	Suprafata Constructiia la Sol (mp)	Obs
-	-	-	-	-	-	>OBS<

\*\* Conform Ordin nr. 534 din 1 Octombrie 2001 privind aprobarea Normelor tehnice pentru introducerea cadastrului general

### 5. ECHIPARE EDILITARA EXISTENTA PE TEREN SPATIU VERDE

AX  CX  T  T  EX  GX

### 6. DATE PRIVIND VEGETATIA EXISTENTA PE TEREN SPATIU VERDE

- 6.1 Descriere vegetatie → Anexa 1
- 6.2 Grad de intretinere → Anexa 1



Județ: Constanța, LAJ Navodari  
 Localitatea: Navodari  
 Cod SBU IA: 80507  
 Cod poștal: 905700

# FISA SPATIU VERDE

Plan orientativ realizat la scară numerică:

Sectiune Plan: Navodari\_AP\_5  
 Nr. Sector Cadastral: N/A  
 Nr. Cadastral: 114051  
 Nr. Index: 5

## 1. AMPLASAMENT TEREN SPATIU VERDE

1:1.300



2. ADRESA: Bulevardul Mamaia Nord Nr.

## 3. DETINATORI SI SITUATIE JURIDICA TEREN SPATIU VERDE

Proprietar / Detinator Spatiu Verde	Tip Proprietate	Mod Administrare	Categorie Folosinta	Reglementare Urbanistica*	Supra Masurate (mp)		Total Spatiu Verde	Obs.
					teren expusiv	teren indiviziune		
Oras Navodari	Domeniu Public	Public	iv	Spatiu Verde	741 mp	-	741 mp	-

\* Reglementările urbanistice aferente spațiilor verzi au fost subțiate conform PUG

## 4. DESCRIERE CONSTRUCTII EXISTENTE PE TEREN - SPATIU VERDE

Proprietar / Detinator Constructii	Tip Proprietate	Mod Administrare	Nr Corp	Cod Grupa Destinatii **	Suprafata Constructa la Sol (mp)	Obs.
						>OBS<

\*\* Conform Ordinii 534 din 1 Octombrie 2001 privind aprobarea Normelor tehnice pentru introducerea cadastrului general

5. ECHIPARE EDILITARA EXISTENTA PE TEREN SPATIU VERDE

A X C X I - T - E X G X

6. DATE PRIVIND VEGETATIA EXISTENTA PE TEREN SPATIU VERDE:

6.1 Descriere vegetatie: - Anexa 1

6.2 Grad de intretinere: - Anexa 1



BICALA  
 ON LIL  
 1954  
 1972

Kodul: Constanta, LIAT Navodari  
Localitatea: Navodari  
Cod STRUTA: 60507  
Cod postal: 905700

## FISA SPATIU VERDE

Plan orientativ, realizat la scară numerică:

Secțiune Placă Navodari, AP: 5  
Nr. Seciur. Cadastral: NYA  
Nr. Cadastral: 114691  
Nr. Incez: 6

### 1. AMPLASAMENT TEREN SPATIU VERDE

1:1.200



2. ADRESA: Bulevardul Mamaia Nord Nr. L.v 177/2

### 3. DEȚINĂTORI ȘI SITUAȚIE JURIDICĂ TEREN SPATIU VERDE

Proprietar / Deținător Spatiu verde	Tip Proprietate	Mod Administrare	Categorie Folosinta	Reglementare Urbanistica*	Supraf. Masurata (mp)		Total Spatiu Verde	Obs.
					teren exclusiv	teren indivizune		
Oras Navodari	Domeniu Public	Public	Lv	Spatiu Verde	3593 mp	-	3593 mp	-

\* Reglementările urbanistice aferente spațiilor verzi au fost stabilite conform PUJ

### 4. DESCRIERE CONSTRUCTII EXISTENTE PE TEREN - SPATIU VERDE

Proprietar / Deținător Construcții	Tip Proprietate	Mod Administrare	Nr Corp	Cod Grupa Destinație **	Suprafata Constructi la Sol (mp)	Obs.
						>OBS<

\*\* Conform Ordelei 534 din 1 Octombrie 2001 privind aprobarea Normelor tehnice pentru introducerea cadastrului general


### 5. ECHIPARE EDILITARA EXISTENTA PE TEREN SPATIU VERDE

AX  CX  EE  TT  EX  GX

### 6. DATE PRIVIND VEGETATIA EXISTENTA PE TEREN SPATIU VERDE:

6.1 Descriere vegetatie: - Anexa 1

6.2 Grad de intretinere: - Anexa 1



NA  
EE

Agenta: Constanta, LAI Navodari  
Localitatea: Navodari  
Cod SIREUTA: 60507  
Cod postal: 905700

# FISA SPATIU VERDE

Sectiune Plan: Navodari AP.7  
Nr. Serviciu Cadastral: N/A  
NL Cadastral: 14691  
Nr. Index: 7

1. AMPLASAMENT TEREN SPATIU VERDE

1-470



2. ADRESA: Bulevardul Mamaia Nord Nr. Lv 177/2

3. DETINATORI SI SITUATIE JURIDICA TEREN SPATIU VERDE

Proprietar / Detinator Spatiu Verde	Tip Proprietate	Mod Administrare	Categorie Folosinta	Reglementare Urbanistica*	Supraf. Masurata (mp)		Iotal Spatiu verde	Obs.
					teren exclusiv	teren indiviziune		
Oras Navodari	Domeniu Public	Public	Lv	Spatiu Verde	1532 mp	-	1532 mp	-

\* Reglementarile urbanistice aferente spatiilor verzi au fost stabilite conform PUG

4. DESCRIERE CONSTRUCTII EXISTENTE PE TEREN - SPATIU VERDE

Proprietar / Detinator Constructii	Tip Proprietate	Mod Administrare	Nr. Corp	Cod Grupa Destinatii **	Suprafata Constructi la Sol (mp)	Obs.
-	-	-	-	-	-	>OBS<

\*\* Conform Ordinului 534 din 1 Octombrie 2001 privind aprobarea Normelor tehnice pentru introducerea cadastrului general

5. ECHIPARE EDILTARA EXISTENTA PE TEREN SPATIU VERDE

AX  CX  I  F  EX  GX

6. DATE PRIVIND VEGETATIA EXISTENTA PE TEREN SPATIU VERDE:

6.1 Descriere vegetatie: - Anexa 1

6.2 Grad de intretinere: - Anexa 1

Județul: Constanța, LAJ Navodari  
 Localitate: Navodari  
 Cod SRBUA: 60507  
 Cod postal: 905700

## FISA SPATIU VERDE

Plan orientativ realizat la scară numerică:

Secțiune Plan Navodari AP 8  
 Nr. Sector Cadastral N/A  
 Nr. Cadastral 114691  
 Nr. Index 8

1. AMPLASAMENT TEREN SPATIU VERDE

1:1 400



2. ADRESA: Bulevardul Mamaia Nord Nr. Lv 177/2

3. DETINATORI SI SITUATIE JURIDICA TEREN SPATIU VERDE

Proprietar / Detinator Spatiu Verde	Tip Proprietate	Mod Administrare	Categorie Folosinta	Reglementare Urbanist ca*	Supraf. Masurata (mp)		Iotal Spatiu verde	Obs.
					teren exclusiv	teren indivizuale		
Oras Navodari	Domeniu Public	Public	Lv	Spatiu Verde	5152 mp	-	5152 mp	-

\* Reglementarile urbanistice aferente spatiilor verzi au fost stabilite conform PUG

4. DESCRIERE CONSTRUCTII EXISTENTE PE TEREN - SPATIU VERDE

Proprietar / Detinator Construcții	Tip Proprietate	Mod Administrare	Nr. Corp	Cod Grupa Destinatie **	Suprafata Construita la Sol (mp)	Obs.
-	-	-	-	-	-	>OBS<

\*\* Conform Ordinii 534 din 1 Octombrie 2001 privind aprobarea Normelor tehnice pentru introducerea cadastrului general

5. ECHIPARE EDILITARA EXISTENTA PE TEREN SPATIU VERDE

AX  CX  L-  T-  EX  GX

6. DATE PRIVIND VEGETATIA EXISTENTA PE TEREN SPATIU VERDE

6.1 Descriere vegetatie\* - Anexa 1

6.2 Grad de intretinere - Anexa 1

Județul: Constanța (JAT Navodari)  
 Localitatea: Navodari  
 Cod SIRUTA: 60507  
 Cod postal: 905700

# FISA SPATIU VERDE

Plan orientativ, realizat la scară numerică:

Secțiune Plan: Navodari, AP.9  
 Nr. sector Cadastral: N/A  
 Nr. Cadastral: 14691  
 Nr. inder: 9

## 1. AMPLASAMENT TEREN SPATIU VERDE 1:550



2. ADRESA: Bulevardul Mamaia Nord Nr. ,Lv 177/2

## 3. DEȚINĂTORI ȘI SITUAȚIE JURIDICĂ TEREN SPATIU VERDE

Proprietar / Deținător Spațiu Verde	Tip Proprietate	Mod Administrare	Categorie Folosință	Reglementare Urbanistică*	Supraf. Masurata (mp)		Total Spațiu Verde	Obs
					teren exclusiv	teren indivizune		
Oras Navodari	Domeniu Public	Public	tv	Spațiu verde	1278 mp	-	1278 mp	-

\* Reglementările urbanistice aferente spațiilor verzi au fost stabilite conform PUG

## 4. DESCRIERE CONSTRUCTII EXISTENTE PE TEREN - SPATIU VERDE

Proprietar / Deținător Construcții	Tip Proprietate	Mod Administrare	Nr. Corp	Cod Grupa Destinație **	Suprafata Constructa la Sol (mp)	Obs
-	-	-	-	-	-	>OBS<

\*\* Conform Ordinii 534 din 1 Octombrie 2001 privind aprobarea Normelor tehnice pentru introducerea cadastrului general


## 5. ECHIPARE EDILITARA EXISTENTA PE TEREN SPATIU VERDE

AX  CX  L-  TL-  EX  GX

## 6. DATE PRIVIND VEGETATIA EXISTENTA PE TEREN SPATIU VERDE:

6.1 Descriere vegetatie - Anexa 1

6.2 Grad de intretinere:- Anexa 1



# FISA SPATIU VERDE

Plan orientativ, realizat la scară numerică

## 1. AMPLASAMENT TEREN SPATIU VERDE

1:520



2. ADRESA: Bulevardul Mamaia Nord Nr. Lv 200/41

## 3. DETINATORI SI SITUATIE JURIDICA TEREN SPATIU VERDE

Proprietar / Deținător Spațiu Verde	Tip Proprietate	Mod Administrare	Categorie Folosință	Reglementare Urbanistică*	Supr. Măsurată (mp)		Total Spațiu verde	Obs.
					teren exclusiv	teren indivizibil		
Oras Navodari	Domeniu Public	Public	Lv	Spațiu Verde	466 mp	-	466 mp	

\* Reglementările urbanistice aferente spațiilor verzi au fost stabilite conform PUG

## 4. DESCRIERE CONSTRUCTII EXISTENTE PE TEREN - SPATIU VERDE

Proprietar / Deținător Construcție	Tip Proprietate	Mod Administrare	Nr. Corp	Cod Grupa Destinație **	Suprafața Construită la Sol (mp)	Obs
						>OBS<

\*\* Conform Ordinului 534 din 1 Octombrie 2001 privind aprobarea Normelor tehnice pentru introducerea cadastrului general

## 5. ECHIPARE EDILITARA EXISTENTA PE TEREN SPATIU VERDE

A  C  L  T  E  G

## 6. DATE PRIVIND VEGETATIA EXISTENTA PE TEREN SPATIU VERDE:

6.1 Descriere vegetatie: - Anexa 1

6.2 Grad de intretinere: - Anexa 1



Județul : Constanța, UAT Navodari  
 Localitatea: Navodari  
 Cod SIRUTA: 60507  
 Cod postal: 905700

# FISA SPATIU VERDE

Plan orientativ, realizat la scară numerică

Secțiune Plan: Navodari AP-11  
 Nr. Sector Cadastral: N/A  
 Nr. Cadastral: 114696  
 Nr. Index: 1

1. AMPLASAMENT TEREN SPATIU VERDE

1:350



2. ADRESA: Bulevardul Mamaia Nord Nr. Lv 200/41

3. DETINĂTORI ȘI SITUAȚIE JURIDICĂ TEREN SPATIU VERDE

Proprietar / Detinator Spatiu Verde	Tip Proprietate	Mod Administrare	Categorie Folosinta	Reglementare Urbanistica*	Suprf. Masurata (mp)		Total Spatiu verde	Obs
					teren exclusiv	teren indivizual		
Oras Navodari	Domeniu Public	Public	Lv	Spatiu Verde	737 mp	-	737 mp	

\* Reglementările urbanistice aferente spațiilor verzi au fost stabilite conform PUG

4. DESCRIERE CONSTRUCȚII EXISTENTE PE TEREN - SPATIU VERDE

Proprietar / Detinator Construcții	Tip Proprietate	Mod Administrare	Nr Corp	Cod Grupa Destinație **	Suprafata Construita la Sol (mp)	Obs
						>OBS<

\*\* Conform Ordinii 534 din 1 Octombrie 2001 privind aprobarea Normelor tehnice pentru introducerea cadastrului general

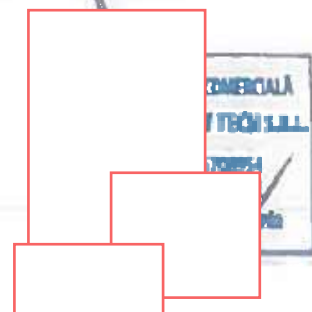
5. ECHIPARE EDILITARA EXISTENTA PE TEREN SPATIU VERDE

AX  CX  IX  TX  EX  GX

6. DATE PRIVIND VEGETATIA EXISTENTA PE TEREN SPATIU VERDE:

6.1 Descriere vegetatie: - Anexa 1

6.2 Grad de intretinere: - Anexa 1



Județul: Constanta I.P.A.T. Navodari  
 Localitatea: Navodari  
 Cod S.R.U.T.A.: 60507  
 Cod postal: 905700

## FISA SPATIU VERDE

Plan orientativ, realizat la scară numerică:

Secțiune Plan: Navodari AP 112  
 Nr. Sector Cadastrel: N/A  
 Nr. Cadastral: 1146/96  
 Nr. Index: 12

### 1. AMPLASAMENT TEREN SPATIU VERDE

1.690



2. ADRESA: Bulevardul Mamaia Nord Nr. Lv 200/41

### 3. DETINĂTORI SI SITUAȚIE JURIDICĂ TEREN SPATIU VERDE

Proprietar / Detinator Spatiu Verde	Tip Proprietate	Mod Administrare	Categorie Folosinta	Reglementare Urbanistica*	Supraf. Masurata (mp)		Total Spatiu Verde	Obs.
					teren exclusiv	teren indiviziune		
Oras Navodari	Domeniu Public	Public	Lv	Spatiu Verde	1798 mp	-	1798 mp	-

\*Reglementările urbanistice aferente spațiilor verzi au fost stabilite conform PUG

### 4. DESCRIERE CONSTRUCTII EXISTENTE PE TEREN - SPATIU VERDE

Proprietar / Detinator Construcții	Tip Proprietate	Mod Administrare	Nr. Corp	Cod Grupa Destinație **	Suprafata Constructa la Sol (mp)	Obs.
-	-	-	-	-	-	>OBS<

\*\* Conform Ordin nr 534 din 1 Octombrie 2001 privind aprobarea Normelor tehnice pentru introducerea cadastrului general

### 5. ECHIPARE EDILITARA EXISTENTA PE TEREN SPATIU VERDE

AK CK IL T EX GK

### 6. DATE PRIVIND VEGETAȚIA EXISTENTA PE TEREN SPATIU VERDE

6.1 Descriere vegetație: + Anexa 1

6.2 Grad de întreținere: + Anexa 1



Județul Constanța (J4) Navodari  
 Localitatea Navodari  
 Cod SIRUTA 60507  
 Cod postal 905700

# FISA SPATIU VERDE

Plan orientativ realizat la scară numerică  
 1:720

Secțiune Plan Navodari AP: B  
 Nr. Secții Cadastrale N/A  
 Nr. Cadastral 114696  
 Nr. Index 13

## 1. AMPLASAMENT TEREN SPATIU VERDE



2. ADRESA: Bulevardul Mamaia Nord Nr. Lv 200/41

## 3. DETINATORI SI SITUATIE JURIDICA TEREN SPATIU VERDE

Proprietar / Detinator Spatiu Verde	Tip Proprietate	Mod Administrare	Categorie Folosinta	Reglementare Urbanistica*	Supraf. Masurata (mp)		Total Spatiu Verde	Obs.
					teren exclusiv	teren indozinat		
Oras Navodari	Domeniu Public	Public	Lv	Spatiu Verde	1077 mp	-	1077 mp	-

\* Reglementările urbanistice aferente spațiilor verzi au fost stabilite conform PUG

## 4. DESCRIERE CONSTRUCTII EXISTENTE PE TEREN - SPATIU VERDE

Proprietar / Detinator Construcția	Tip Proprietate	Mod Administrare	Nr. Corp	Cod Grupa Destinație **	Suprafata Constructa la Sol (mp)	Obs
						>OBS<

\*\* Conform Ordin nr. 534 din 1 Octombrie 2001 privind aprobarea Normelor tehnice pentru introducerea cadastrului general

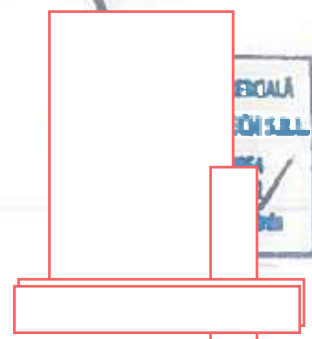
## 5. ECHIPARE EDILITARA EXISTENTA PE TEREN SPATIU VERDE

AX  CX  I  IT  EX  GX

## 6. DATE PRIVIND VEGETATIA EXISTENTA PE TEREN SPATIU VERDE:

6.1 Descriere vegetatie\* - Anexa 1

6.2 Grad de intretinere\*\* - Anexa 1



Județul Constanța, UAT Navodari  
 Localitatea: Navodari  
 Cod SIRUTA: 60507  
 Cod postal: 905700

# FISA SPATIU VERDE

Plan orientativ, realizat la scară numerică

sectiune Plan: Navodari AP\_14  
 Nr. Sector Cadastral: N/A  
 Nr. Cadastral: 114b/96  
 Nr. Index: 14

## 1. AMPLASAMENT TEREN SPATIU VERDE

1:520



2. ADRESA: Bulevardul Mamaia Nord Nr. Lv 200/41

## 3. DETINATORI SI SITUATIE JURIDICA TEREN SPATIU VERDE

Proprietar / Detinator Spatiu verde	Tip Proprietate	Mod Administrare	Categorie Folosinta	Reglementare Urbanistica*	Supraf. Masurata (mp)		Total Spatiu Verde	Obs
					teren exclusiv	teren indivizune		
Oras Navodari	Domeniu Public	Public	Lv	Spatiu Verde	766 mp		766 mp	

\* Reglementările urbanistice aferente spațiilor verzi au fost stabilite conform PUG

## 4. DESCRIERE CONSTRUCTII EXISTENTE PE TEREN - SPATIU VERDE

Proprietar / Detinator Constructii	Tip Proprietate	Mod Administrare	Nr. Corp	Cod Grupa Destinatie **	Suprafata Constructa la Sol (mp)	Obs
						> OBS <

\*\* Conform Deciziei 534 din 1 Octombrie 2001 privind aprobarea Normelor tehnice pentru introducerea cadastrului general

## 5. ECHIPARE EDILITARA EXISTENTA PE TEREN SPATIU VERDE

AX  CX  I  J  EX  GX

## 6. DATE PRIVIND VEGETATIA EXISTENTA PE TEREN SPATIU VERDE:

6.1 Descriere vegetatie: - Anexa 1

6.2 Grad de intretinere: - Anexa 1



Județul: Constanța, UAT Navodari  
 Localitatea: Navodari  
 Cod SIRUTA: 60507  
 Cod poștal: 905700

# FISA SPATIU VERDE

Plan orientativ, realizat la scară numerică:

Sectiune Plan: Navodari, AP: 15  
 Nr. Sector Cadastral: N/A  
 Nr. Cadastral: 114696  
 Nr. Index: 15

## 1. AMPLASAMENT TEREN SPATIU VERDE

1:600



2. ADRESA: Bulevardul Mamaia Nord Nr. Lv 200/41

## 3. DETINATORI SI SITUATIE JURIDICA TEREN SPATIU VERDE

Proprietar / Detinator Spatiu Verde	Tip Proprietate	Mod Administrare	Categorie Folosinta	Reglementare Urbanistica*	Supr. Masurata (mp)		Total Spatiu Verde	Obs
					teren exclusiv	teren indivizune		
Oras Navodari	Domeniu Public	Public	Lv	Spatiu Verde	1096 mp	-	1096 mp	-

\* Reglementările urbanistice aferente zonărilor verzi au fost stabilite conform PUZ

## 4. DESCRIERE CONSTRUCTII EXISTENTE PE TEREN - SPATIU VERDE

Proprietar / Detinator Constructii	Tip Proprietate	Mod Administrare	Nr. Corp	Cod Grupa Destinatii **	Suprafata Constructa la Sol (mp)	Obs
						>OBS<

\*\* Conform Ordinii 534 din 1 Octombrie 2001 privind aprobarea normelor tehnice pentru introducerea cadastrului general

## 5. ECHIPARE EDILITARA EXISTENTA PE TEREN SPATIU VERDE

A  C  L  T  E  G

## 6. DATE PRIVIND VEGETATIA EXISTENTA PE TEREN SPATIU VERDE:

6.1 Descriere vegetatie: - Anexa 1

6.2 Grad de intretinere: - Anexa 1



Județul Constanța, UAT Navodan  
 Localitatea Navodan  
 Cod SATEA: 60507  
 Cod postal: 905700

# FISA SPATIU VERDE

Plan orientativ, realizat la scară numerică

Secțiune Plan: Navodan AP\_16  
 Nr. Sector Cadastrel N/A  
 Nr. Cadastrel: 114696  
 Nr. Index: 16

## 1. AMPLASAMENT TEREN SPATIU VERDE 1 610



2. ADRESA: Bulevardul Mamaia Nord Nr 1 v 200/41

## 3. DETINATORI SI SITUATIE JURIDICA TEREN SPATIU VERDE

Proprietar / Detinator Spatiu Verde	Tip Proprietate	Mod Administrare	Categorie Folosinta	Reglementare Urbanistica*	Supraf. Masurata (mp)		Total Spatiu Verde	Obs
					teren exclusiv	teren indivizune		
Oras Navodan	Domeniu Public	Public	lv	Spatiu Verde	1061 mp	-	1061 mp	-

\* Reglementările urbanistice aferente spațiilor verzi au fost stabilite conform PUG

## 4. DESCRIERE CONSTRUCTII EXISTENTE PE TEREN - SPATIU VERDE

Proprietar / Detinator Constructii	Tip Proprietate	Mod Administrare	Nr Corp	Cod Grupa Destinatie **	Suprafata Constructa la Sol (mp)	Obs
-	-	-	-	-	-	>OBS<

\*\* Conform Ordinii 534 din 1 Octombrie 2001 privind aprobarea Normelor tehnice pentru introducerea cadastrului general


## 5. ECHIPARE EDILITARA EXISTENTA PE TEREN SPATIU VERDE

AX  CX  L  T  EX  GX

## 6. DATE PRIVIND VEGETATIA EXISTENTA PE TEREN SPATIU VERDE

6.1 Descriere vegetatie: - Anexa 1

6.2 Grad de intretinere: - Anexa 1



Județul Constanța, LAJ Navodari  
Localitatea Navodari  
Cod SIRUTA: 60507  
Cod postal: 905700

# FISA SPATIU VERDE

Plan orientativ, realizat la scară numerică:

Secțiune Plan: Navodari\_AP\_17  
Nr. sector Cadastrel N/A  
Nr. Catastral 1148/96  
Nr. Index: 17

1. AMPLASAMENT TEREN SPATIU VERDE

1:1.000



2. ADRESA: Bulevardul Mamaia Nord Nr. Lv 200/41

3. DETINATORI SI SITUATIE JURIDICA TEREN SPATIU VERDE

Proprietar / Detinator Spatiu Verde	Tip Proprietate	Mod Administrare	Categorie Folosinta	Reglementare Urbanistica*	Supraf. Masurata (mp)		Total Spatiu Verde	Obs
					teren exclusiv/teren indiviziune			
Oras Navodari	Domeniu Public	Public	Lv	Spatiu Verde	1671 mp	-	1671 mp	-

\* Reglementările urbanistice ale terenelor verzi au fost stabilite conform PUG

4. DESCRIERE CONSTRUCTII EXISTENTE PE TEREN - SPATIU VERDE

Proprietar / Detinator Constructii	Tip Proprietate	Mod Administrare	Nr Corp	Cod Grupa Destinatie **	Suprafata Constructi la Sol (mp)	Obs.
						>OBS<

\*\* Conform Ordinului 534 din 1 Octombrie 2001 privind aprobarea Normelor tehnice pentru introducerea cadastrului general

5. ECHIPARE EDILITARA EXISTENTA PE TEREN SPATIU VERDE

AX  CX  L  TL  EX  GX

6. DATE PRIVIND VEGETATIA EXISTENTA PE TEREN SPATIU VERDE

6.1 Descriere vegetatie - Anexa 1

6.2 Grad de intretinere - Anexa 1



Județul Constanța, UA7 Navodari  
Localitate: Navodari  
Cod SIRUTA: 60507  
Cod postal: 905700

# FISA SPATIU VERDE

Secțiune Plan: Navodari\_AF\_18  
Nr. Sector: Cadastral N/A  
Nr. Cadastral: 114696  
nr. index: 18

1. AMPLASAMENT TEREN SPATIU VERDE

1:1.100



2. ADRESA: Bulevardul Mamaia Nord Nr. Lv 200/41

3. DETINATORI SI SITUATIE JURIDICA TEREN SPATIU VERDE

Proprietar / Detinator Spatiu Verde	Tip Proprietate	Mod Administrare	Categorie Folosinta	Reglementare Urbanistica*	Supraf. Masurata (mp)		Total Spatiu Verde	Obs
					teren exclusiv	teren indivizune		
Oras Navodari	Domeniu Public	Public	Lv	Spatiu Verde	1349 mp		1349 mp	-

\* Reglementare urbanistica terenuri spatii verzi au fost stabilite conform PUG

4. DESCRIERE CONSTRUCTII EXISTENTE PE TEREN - SPATIU VERDE

Proprietar / Detinator Constructii	Tip Proprietate	Mod Administrare	Nr. Corp	Cod Grupa Destinatii **	Suprafata Constructi la Sol (mp)	Obs
						> OBS <

\*\* Conform Ordinului 534 din 1 Octombrie 2001 privind aprobarea Normelor tehnice pentru introducerea cadastrului general

5. ECHIPARE EDILITARA EXISTENTA PE TEREN SPATIU VERDE

AX  CX  I  II  EX  GX

6. DATE PRIVIND VEGETATIA EXISTENTA PE TEREN SPATIU VERDE:

6.1 Descriere vegetatie: - Anexa 1

6.2 Grad de intretinere: - Anexa 1



SCALA  
1:1.100

## FISA SPATIU VERDE

Plan orientativ, realizat la scară numerică:

### 1. AMPLASAMENT TEREN SPATIU VERDE

1:1 600



2. ADRESA Str. D13 Nr. Lot1, Lot 2, Lot 3

### 3. DETINATORI SI SITUATIE JURIDICA TEREN SPATIU VERDE

Proprietar / Detinator Spatiu Verde	Tip Proprietate	Mod Administrare	Categorie Folositinta	Reglementare Urbanistica*	Supraf. Masurata (mp)		Total Spatiu Verde	Obs
					teren exclusiv	teren indiviziune		
Oras Navodari	Domeniu Public	Public	CC	Spatiu Verde	824 mp	-	824 mp	-

\* Reglementarile Urbanistice ale terenelor spatii verzi au fost stabilite conform PUG

### 4. DESCRIERE CONSTRUCTII EXISTENTE PE TEREN - SPATIU VERDE

Proprietar / Detinator Constructii	Tip Proprietate	Mod Administrare	Nr. Corp	Cod Grupa Destinatii **	Suprafata Constructa la Sol (mp)	Obs
						>OBS<

\*\* Conform Ordinor 554 din 1 Octombrie 2001 privind aprobarea Normelor tehnice pentru introducerea cadastrului general

### 5. ECHIPARE EDILITARA EXISTENTA PE TEREN SPATIU VERDE

AX  CX  I-  II-  EX  GX

### 6. DATE PRIVIND VEGETATIA EXISTENTA PE TEREN SPATIU VERDE:

6.1 Descrere vegetatie - Anexa 1

6.2 Grad de intretinere - Anexa 1



Județul Constanța IJAT Navodari  
Localitatea Navodari  
Cod SIBLUTA: 60507  
Cod postal: 905700

# FISA SPATIU VERDE

Plan orientativ realizat la scară numerică

Secțiune Plan Navodari Ap.20  
Nr. Seciilor Cadastral N/A  
Nr. Cadastral 115425  
Nr. Index 20

## 1. AMPLASAMENT TEREN SPATIU VERDE

1:1.200



2. ADRESA: Str. M3 Nr.

## 3. DETINATORI SI SITUATIE JURIDICA TEREN SPATIU VERDE

Proprietar / Detinator spatiu verde	Tip Proprietate	Mod Administrare	Categorie Folosinta	Reglementare Urbanistica*	Supr. Masurata (mp)		Total Spatiu verde	Obs.
					teren exclusiv	teren indivizue		
Oras Navodari	Domeniu Public	Public	CC	Spatiu Verde	464 mp	-	464 mp	-

\* Reglementările urbanistice ale terenii spațiilor verzi și fost stabilite conform PUG

## 4. DESCRIERE CONSTRUCTII EXISTENTE PE TEREN - SPATIU VERDE

Proprietar / Detinator Constructii	Tip Proprietate	Mod Administrare	Nr Corp	Cod Grupa Destinatii **	Suprafata Constructia la Sol (mp)	Obs.
-	-	-	-	-	-	>OBS<

\*\* Conform Ordinii 534 din 1 Octombrie 2001 privind aprobarea Normelor tehnice pentru introducerea cadastrului general

## 5. ECHIPARE EDILITARA EXISTENTA PE TEREN SPATIU VERDE

AX  C-  L-  T-  EX  GX

## 6. DATE PRIVIND VEGETATIA EXISTENTA PE TEREN SPATIU VERDE:

6.1 Descriere vegetatie - Anexa 1

6.2 Grad de intretinere - Anexa 1



# FISA SPATIU VERDE

Plan orientativ realizat la scară numerică:

## 1. AMPLASAMENT TEREN SPATIU VERDE

1:1.000



2. ADRESA: Str. M3 Nr.

## 3. DETINATORI SI SITUATIE JURIDICA TEREN SPATIU VERDE

Proprietar / Detinator Spatiu Verde	Tip Proprietate	Mod Administrare	Categorie Folosinta	Reglementare Urbanistica*	Supraf. Masurata (mp)		Total Spatiu Verde	Obs.
					teren exclusiv	teren indivizune		
Oras Navodari	Domeniu Public	Public	CC	Spatiu Verde	1032 mp	-	1032 mp	-

\* Reglementările urbanistice aferente spațiilor verzi au fost stabilite conform PUG

## 4. DESCRIERE CONSTRUCTII EXISTENTE PE TEREN - SPATIU VERDE

Proprietar / Detinator Constructii	Tip Proprietate	Mod Administrare	Nr Corp	Cod Grupa Destinatie **	Suprafata Constructa la Sol (mp)	Obs.
-	-	-	-	-	-	>OBS<

\*\* Conform Ordinului 534 din 1 Octombrie 2001 privind aprobarea Normelor tehnice pentru introducerea cadastrului general


## 5. ECHIPARE EDILITARA EXISTENTA PE TEREN SPATIU VERDE

AX  CX  T-  T-  EX  GX

## 6. DATE PRIVIND VEGETATIA EXISTENTA PE TEREN SPATIU VERDE:

6.1 Descriere vegetatie - Anexa 1

6.2 Grad de intretinere - Anexa 1



Județul Constanța, Unit. Navodari  
Localitatea: Navodari  
Cod SIRUTA: 60507  
Cod postal: 905700

## FISA SPATIU VERDE

Plan orientativ, realizat la scară numerică

Secțiune Plan: Navodari AP 22  
Nr. Seciur Cadastrel: N/A  
Nr. Cadastre: 10732  
Nr. Index: 72

1. AMPLASAMENT TEREN SPATIU VERDE

1-990



2. ADRESA: bd-ul Mamaia Nord Nr.

3. DETINATORI SI SITUATIE JURIDICA TEREN SPATIU VERDE

Proprietar / Detinator Spatiu verde	Tip Proprietate	Mod Administrare	Categorie Folosinta	Reglementare Urbanistica*	Supraf. Masurata (mp)		Total Spatiu Verde	Obs.
					Teren exclusiv	Teren indivizure		
Oras Navodari	Domeniu Public	Public	DR	Spatiu Verde	743 mp		743 mp	

\* Reglementările urbanistice aferente spațiilor verzi au fost stabilite conform PUG

4. DESCRIERE CONSTRUCTII EXISTENTE PE TEREN - SPATIU VERDE

Proprietar / Detinator Constructii	Tip Proprietate	Mod Administrare	Nr. Corp	Cod Grupa Destinatii **	Suprafata Constructi la Sol (mp)	Obs
						> OBS <

\*\* Curățăm Orărea 534 din 1 Octombrie 2001 privind aprobarea Normelor tehnice pentru introducerea cadastrului general


5. ECHIPARE EDILITARA EXISTENTA PE TEREN SPATIU VERDE

AX  CX  LX  FX  GX

6. DATE PRIVIND VEGETATIA EXISTENTA PE TEREN SPATIU VERDE:

6.1 Descriere vegetatie: - Anexa 1

6.2 Grad de intretinere: - Anexa 1



Județul: Constanța, UAT Navodari  
 Localitatea: Navodari  
 Cod SIRUTA: 60507  
 Cod postal: 905700

# FISA SPATIU VERDE

Plan orientativ, realizat la scară numerică:

Secțiune Plan: Navodari, GP 23  
 Nr. Sector: Cadastral N/A  
 Nr. Cadastral:  
 Nr. Index: 25

## 1. AMPLASAMENT TEREN SPATIU VERDE

1:1.900



2. ADRESA: UA 102 Nr.

## 3. DETINATORI SI SITUATIE JURIDICA TEREN SPATIU VERDE

Proprietar / Detinator Spatiu Verde	Tip Proprietate	Mod Administrare	Categorie Folosinta	Reglementare Urbanistica*	Supraf. Masurata (mp)		Total Spatiu Verde	Obs
					teren exclusiv	teren indivizual		
RNP Romania	Domeniu Public	Public	P	Spatiu Verde	9493 mp	-	9493 mp	-

\* Reglementarile urbanistice aferente spatilor verzi au fost stabilite conform PIUC

## 4. DESCRIERE CONSTRUCTII EXISTENTE PE TEREN - SPATIU VERDE

Proprietar / Detinator Construcții	Tip Proprietate	Mod Administrare	Nr. Corp	Cod Grupa Destinație **	Suprafata Constructa la Sol (mp)	Obs.
-	-	-	-	-	-	>OBS<

\*\* Conform Ordinii 554 din 1 Octombrie 2001 privind aprobarea Normelor tehnice pentru introducerea cadastrului general

## 5. ECHIPARE EDILITARA EXISTENTA PE TEREN SPATIU VERDE

A- C- R- T- EX G-

## 6. DATE PRIVIND VEGETATIA EXISTENTA PE TEREN SPATIU VERDE:

6.1 Descriere vegetatie - Anexa 1

6.2 Grad de intretinere - Anexa 1



Județul: Constanța, UAT Navodari  
Localitatea: Navodari  
Cod SIRTUA: 60507  
Cod postal: 905700

# FISA SPATIU VERDE

Plan orientativ, realizat la scară numerică:

Secțiune Plan: Navodari\_C1M\_24  
Nr. Seciur Cadastrel: N/A  
Nr. Cadastrel: 106029  
Nr. Index: 24

## 1. AMPLASAMENT TEREN SPATIU VERDE

1:2.400



2. ADRESA\*: Cimitir Mamaia Sat Nr.

## 3. DETINATORI SI SITUATIE JURIDICA TEREN SPATIU VERDE

Proprietar / Detinator Spatiu verde	Tip Proprietate	Mod Administrare	Categorie Folosinta	Reglementare Urbanistica*	Supr. Masurata (mp)		Total Spatiu Verde	Obs
					teren circumsus/teren indivizibile			
Oras Navodari	Dominiu Public	Public	CC	Spatiu Verde	7253 mp	-	7253 mp	-

\* Reglementările urbanistice aferente spațiilor verzi au fost stabilite conform PUG

## 4. DESCRIERE CONSTRUCTII EXISTENTE PE TEREN - SPATIU VERDE

Proprietar / Detinator Constructii	Tip Proprietate	Mod Administrare	Nr. Corp	Cod Grupa Destinatii **	Suprafata Constructi la Sol (mp)	Obs
						>OBS<

\*\* Conform Ordinii 534 din 1 Octombrie 2001 privind aprobarea Normelor tehnice pentru introducerea cadastrului general


## 5. ECHIPARE EDILITARA EXISTENTA PE TEREN SPATIU VERDE

AZ C- L- T- EX G-

## 6. DATE PRIVIND VEGETATIA EXISTENTA PE TEREN SPATIU VERDE

6.1 Descriere vegetatie: - Anexa 1

6.2 Grad de intretinere: - Anexa 1



Județul: Constanța, UAT Navodari  
 Localitatea: Navodari  
 Cod SIRUTA: 60507  
 Cod postal: 905700

# FISA SPATIU VERDE

Plan orientativ, realizat la scară numerică  
 1:1300

Sectiune Plan: Navodari CA\_25  
 Nr. Seciun Cadastral: N/A  
 Nr. Cadastral: L27842, 115953  
 Nr. Inloc: 25

## 1. AMPLASAMENT TEREN SPATIU VERDE



2. ADRESA: bu-ul Mamaia Nord, Lot 1, Zona Centrul de Afaceri Nr.

## 3. DETINATORI SI SITUATIE JURIDICA TEREN SPATIU VERDE

Proprietar / Detinator Spatiu verde	Tip Proprietate	Mod Administrare	Categorie Folosinta	Reglementare Urbanistica*	Supr. Masurata (mp)		Total Spatiu Verde	Obs.
					teren exclusiv	teren individual		
Oras Navodari	Domeniul Public	Public	DD	Spatiu Verde	3137 mp	-	3137 mp	-

\*Reglementare urbanistice aferente spatiilor verzi au fost stabilite conform PUG

## 4. DESCRIERE CONSTRUCTII EXISTENTE PE TEREN - SPATIU VERDE

Proprietar / Detinator Constructii	Tip Proprietate	Mod Administrare	Nr. Corp	Cod Grupa Destinatii **	Suprafata Constructi la Sol (mp)	Obs.
						>OBS<

\*\* Conform Ordin nr. 554 din 1 Octombrie 2001 privind aprobarea normelor tehnice pentru introducerea cadastrului general

## 5. ECHIPARE EDILITARA EXISTENTA PE TEREN SPATIU VERDE

AX  CX  LX  TX  EX  GS

## 6. DATE PRIVIND VEGETATIA EXISTENTA PE TEREN SPATIU VERDE:

6.1 Descriere vegetatie: - Anexa 1

6.2 Grad de intretinere: - Anexa 1



Județul: Constanța UAT Navodari  
 Localitate: Navodari  
 Loc SIRUTA: 60507  
 Cod postal: 905700


## FISA SPATIU VERDE

Plan orientativ, realizat la scară numerică

Secțiune Plan: Navodari\_ZR\_26  
 Nr. Secțior Catastral: N/A  
 Nr. Cadastral: 01982  
 Nr. Index: 26

### 1. AMPLASAMENT TEREN SPATIU VERDE

1:1900



2. ADRESA\* Canal Navigabil Poarta Alba-Mitka navodari Nr.

### 3. DETINATORI SI SITUATIE JURIDICA TEREN SPATIU VERDE

Proprietar / Detinator Spatiu verde	Tip Proprietate	Mod Administrare	Categorie Folosinta	Reglementare Urbanistica*	Supraf. Masurata (mp)		Total Spatiu Verde	Obs
					teren exclusiv	teren indiviziune		
NACN	Domeniu Public	Public	CC	Spatiu Verde	8540 mp	-	8540 mp	-

\* Reglementările urbanistice aferente spațiilor verzi au fost stabilite conform PUIG

### 4. DESCRIERE CONSTRUCTII EXISTENTE PE TEREN - SPATIU VERDE

Proprietar / Detinator Constructii	Tip Proprietate	Mod Administrare	Nr. Corp	Cod Grupa Destinatie **	Suprafata Constructi la Sol (mp)	Obs
-	-	-	-	-	-	>OBS<

\*\* Conform Ordinii 534 din 1 Octombrie 2001 privind aprobarea Normelor tehnice pentru introducerea cadastrului general

5. ECHIPARE EDILITARA EXISTENTA PE TEREN SPATIU VERDE

A X C I T T E X G

6. DATE PRIVIND VEGETATIA EXISTENTA PE TEREN SPATIU VERDE:

6.1 Descriere vegetatie: - Anexa 1

6.2 Grad de intretinere: - Anexa 1



Județul Constanța IAF Navodari  
Localitatea Navodari  
Cod SIBU IA: 60507  
Cod postal: 905700

# FISA SPATIU VERDE

Plan orientativ realizat la scară numerică:

Secțiune Plan: Navodari PRC\_27  
Nr. Serilor Cadastrale: N/A  
Nr. Cadastral: 109948  
Nr. Index: 27

1. AMPLASAMENT TEREN SPATIU VERDE

1:2.900



2. ADRESA: Parc "La Gratare" Nr

3. DETINATORI SI SITUATIE JURIDICA TEREN SPATIU VERDE

Proprietar / Detinator Spatiu verde	Tip Proprietate	Mod Administrare	Categorie Folosinta	Reglementare Urbanistica*	Supraf. Masurata (mp)		Obs.
					teren exclusiv	teren indivizuire	
Oras Navodari	Domeniu Public	Public	CC	Spatiu Verde	26084 mp	26084 mp	-

\* Reglementările urbanistice aferente spațiilor verzi au fost actualizate conform PUG

4. DESCRIERE CONSTRUCTII EXISTENTE PE TEREN - SPATIU VERDE

Proprietar / Detinator Construcții	Tip Proprietate	Mod Administrare	Nr. Corp	Cod Grupa Destinație **	Suprafata Construita la Sol (mp)	Obs.
-	-	-	-	-	-	>OBS<

\*\* Conform Ordinului 554 din 1 Octombrie 2005 privind aprobarea Normelor tehnice pentru introducerea cadastrului general

5. ECHIPARE EDILITARA EXISTENTA PE TEREN SPATIU VERDE

AEX CX LT FT EX GX

6. DATE PRIVIND VEGETATIA EXISTENTA PE TEREN SPATIU VERDE:

6.1 Descriere vegetatie: - Anexa 1

6.2 Grad de intretinere: - Anexa 1



# FISA SPATIU VERDE

Plan orientativ realizat la scară numerică  
 1:3-100

## 1. AMPLASAMENT TEREN SPATIU VERDE



2. ADRESA: POD Județean, Tronson 2, Lot 2 Nr.

## 3. DETINATORI SI SITUATIE JURIDICA TEREN SPATIU VERDE

Proprietar / Detinator Spatiu Verde	Tip Proprietate	Mod Administrare	Categorie Folosinta	Reglementare Urbanistica*	Suprt. Masurata (mp)		Total Spatiu Verde	Obs.
					teren exclusiv	teren indvizuare		
Oras Navodari	Domeniu Public	Public	CC	Spatiu verde	18399 mp	-	18399 mp	-

\* Reglementările urbanistice ale spațiilor verzi au fost stabilite conform PUIG

## 4. DESCRIERE CONSTRUCTII EXISTENTE PE TEREN - SPATIU VERDE

Proprietar / Detinator Constructii	Tip Proprietate	Mod Administrare	Nr. Corp	Cod Grupa Destinatii **	Suprafata Constructia la Sol (mp)	Obs
						>OBS<

\*\* Conform Ordinii 534 din 1 Octombrie 2001 privind aprobarea Normelor tehnice pentru introducerea cadastrului general


## 5. ECHIPARE EDILITARA EXISTENTA PE TEREN SPATIU VERDE

A X C - L - T - E X G -

## 6. DATE PRIVIND VEGETATIA EXISTENTA PE TEREN SPATIU VERDE

6.1 Descriere vegetatie: - Anexa 1

6.2 Grad de intretinere: - Anexa 1



Județul: Constanța, DAT Navodari  
Localitatea: Navodari  
Cod SIBUTA: 60507  
Cod postal: 905700

## FISA SPATIU VERDE

Plan orientativ realizat la scară numerică:

Secțiune Plan: Navodari AP 29  
Nr. Secția Cadastral: N/A  
Nr. Cadastral: 108859  
Nr. index: 29

1. AMPLASAMENT TEREN SPATIU VERDE

1:1800



2. ADRESA: bd-ul Navodari, Tronson II Nr.

3. DETINATORI SI SITUATIE JURIDICA TEREN SPATIU VERDE

Proprietar / Detinator Spatiu verde	Tip Proprietate	Mod Administrare	Categorie Folosinta	Reglementare Urbanistica *	Supraf. Masurata (mp)		Total Spatiu Verde	Obs.
					teren exclusiv	teren indivizune		
Orasul Navodari	Domeniu Public	Public	DR	Spatiu Verde	254 mp	-	254 mp	-

\* Reglementare urbanistica inerente spatiilor verzi au fost stabilite conform PUG

4. DESCRIERE CONSTRUCTII EXISTENTE PE TEREN - SPATIU VERDE

Proprietar / Detinator Construcția	Tip Proprietate	Mod Administrare	Nr. Corp	Cod Grupa Destinatie **	Suprafata Constructa la Sol (mp)	Obs.
						>OBS<

\*\* Conform Ordinii 534 din 1 Octombrie 2001 privind aprobarea normelor tehnice pentru introducerea cadastrului general

5. ECHIPARE EDILITARA EXISTENTA PE TEREN SPATIU VERDE

AX C L T EX G

6. DATE PRIVIND VEGETATIA EXISTENTA PE TEREN SPATIU VERDE:

6.1 Descriere vegetatie - Anexa 1

6.2 Grad de intretinere - Anexa 1

Județul Constanța UAT Navodari  
Localitatea Navodari  
Cod SIRUTA: 60507  
Cod postal: 905700

# FISA SPATIU VERDE

Plan orientativ realizat la scară numerică:

Secțiune Plan: Navodari AP 30  
Nr. Sector Cadastral: N/A  
Nr. Cadastral: 108839  
Nr. Inso: 30

## 1. AMPLASAMENT TEREN SPATIU VERDE

1:1400



2. ADRESA: bd-ul Navodari, tronson 2 Nr

## 3. DETINATORI SI SITUATIE JURIDICA TEREN SPATIU VERDE

Proprietar / Detinator Spatiu verde	Tip Proprietate	Mod Administrare	Categorie Folosinta	Reglementare Urbanistica <sup>1</sup>	Supr. Masurata (mp)		Total Spatiu Verde	Obs.
					teren exclusiv	teren indivizue		
Orasul Navodari	Domeniu Public	Public	DR	Spatiu Verde	97 mp		97 mp	

<sup>1</sup> Reglementările urbanistice aferente spațiilor verzi au fost stabilite conform PUG

## 4. DESCRIERE CONSTRUCTII EXISTENTE PE TEREN - SPATIU VERDE

Proprietar / Detinator Constructia	Tip Proprietate	Mod Administrare	Nr. Corp	Cod Grupa Desenatie **	Suprafata Constructa la Sol (mp)	Obs.
						>OBS<

\*\* Conform Ordinului 514 din 1 Octombrie 2001 privind aprobarea Normelor tehnice pentru introducerea cadastrului general

## 5. ECHIPARE EDILITARA EXISTENTA PE TEREN SPATIU VERDE

AX  C  T  T  EX  G

## 6. DATE PRIVIND VEGETATIA EXISTENTA PE TEREN SPATIU VERDE:

6.1 Descriere vegetatie: - Anexa 1

6.2 Grad de intretinere: - Anexa 1



TEREN: Constanta, UAT Navodari  
Localitate: Navodari  
Cod SBRUJA: 60507  
Cod postal: 905700

## FISA SPATIU VERDE

Plan orientativ, realizat la scară numerică:

Sectiune Plan: Navodari AP\_31  
Nr. Seciur Cadastrel: N/A  
Nr. Cadastral: 108839  
Nr. indus: 31

### 1. AMPLASAMENT TEREN SPATIU VERDE

1:1.100



2. ADRESA: bd-ul Navodari, tronson 2 Nr.

### 3. DETINATORI SI SITUATIE JURIDICA TEREN SPATIU VERDE

Proprietar / Deținător Spatiu Verde	Tip Proprietate	Mod Administrare	Categorie Folosinta	Reglementare Urbanistica*	Supr. Masurata (mp)		Total Spatiu Verde	Obs.
					teren exclusiv	teren indivizual		
Orasul Navodari	Domeniu Public	Public	DR	Spatiu Verde	124 mp	-	124 mp	-

\* Reglementările urbanistice aferente spațiilor verzi au fost stabilite conform PUG

### 4. DESCRIERE CONSTRUCTII EXISTENTE PE TEREN - SPATIU VERDE

Proprietar / Deținător Construcții	Tip Proprietate	Mod Administrare	Nr. Corp	Cod Grupa Destinație **	Suprafata Construita la Sol (mp)	Obs.
						>OBS<

\*\* Conform Ordinii 534 din 1 Octombrie 2001 privind aprobarea Normelor tehnice pentru introducerea cadastrului general

### 5. ECHIPARE EDILITARA EXISTENTA PE TEREN SPATIU VERDE

AX  CL  TI  FI  EX  GI

### 6. DATE PRIVIND VEGETATIA EXISTENTA PE TEREN SPATIU VERDE\*\*

6.1 Descriere vegetatie: - Anexa 1

6.2 Grad de inretinere: - Anexa 1



Județul: Constanța, UAT Navodari  
Localitatea: Navodari  
Cod SIRUTA: 60507  
Cod poștal: 905700

# FISA SPATIU VERDE

Plan orientativ, realizat la scară numerică:

Serbune Plan: Navodari/APL32  
Nr. Sector Cadastral: N/A  
Nr. Cadastral: 108839  
Nr. Index: 42

## 1. AMPLASAMENT TEREN SPATIU VERDE

1 960



2 ADRESA: bd-ul Navodari, tronson 2 Nr

## 3. DETINATORI SI SITUATIE JURIDICA TEREN SPATIU VERDE

Proprietar / Detinator Spatiu Verde	Tip Proprietate	Mod Administrare	Categorie Folosinta	Reglementare Urbanistica*	Suprf. Masurata (mp)		Iotal Spatiu Verde	Obs
					teren exclusiv	teren indeluziv		
Orasul Navodari	Domeniu Public	Public	DR	Spatiu Verde	121 mp	-	121 mp	-

\* Reglementările urbanistice aferente spațiilor verzi au fost stabilite conform PUG

## 4. DESCRIERE CONSTRUCTII EXISTENTE PE TEREN = SPATIU VERDE

Proprietar / Detinator Constructii	Tip Proprietate	Mod Administrare	Nr Corp	Cod Grupa Destinate **	Suprafata Constructa la Sol (mp)	Obs
-	-	-	-	-	-	>OBS<

\*\* Conform Ordinii 534 din 1 Octombrie 2001 privind aprobarea Normelor tehnice pentru introducerea cadastrului general

## 5. ECHIPARE EDILITARA EXISTENTA PE TEREN SPATIU VERDE

AY C I- F- EX G-

## 6. DATE PRIVIND VEGETATIA EXISTENTA PE TEREN SPATIU VERDE

6.1 Descriere vegetatie: = Anexa 1

6.2 Grad de intretinere: = Anexa 1



Județul Constanța, DAT Navodari  
Localitatea Navodari  
Cod SIRUTA: 60507  
Cod postal: 905700

# FISA SPATIU VERDE

Plan orientativ, realizat la scară numerică:

Secțiune Plan: Navodari\_AP.33  
Nr. Sector Cadastrel: N/A  
Nr. Cadastral: 108859  
Nr. Index: 33

## 1. AMPLASAMENT TEREN SPATIU VERDE

1:1.200



2. ADRESA: Bld-ul Navodari, tronson 2 Nr

## 3. DETINATORI SI SITUATIE JURIDICA TEREN SPATIU VERDE

Proprietar / Detinator Spatiu Verde	Tip Proprietate	Mod Administrare	Categorie Folosinta	Reglementare Urbanistica*	Supraf. Masurata (mp)		Total Spatiu Verde	Obs
					teren exclusiv	teren indivizuale		
Orasul Navodari	Domeniu Public	Public	DR	Spatiu Verde	154 mp	-	154 mp	-

\* Reglementările urbanistice aferente spațiilor verzi au fost stabilite conform PUG

## 4. DESCRIERE CONSTRUCTII EXISTENTE PE TEREN - SPATIU VERDE

Proprietar / Detinator Constructii	Tip Proprietate	Mod Administrare	Nr. Corp	Cod Grupa Destinatie **	Suprafata Constructiata la Sol (mp)	Obs
						>OBS<

\*\* Conform Ordinii 534 din 1 Octombrie 2001 privind aprobarea Normelor tehnice pentru introducerea cadastrului pe nivel

## 5. ECHIPARE EDILITARA EXISTENTA PE TEREN SPATIU VERDE

AX C T T EX G

## 6. DATE PRIVIND VEGETATIA EXISTENTA PE TEREN SPATIU VERDE:

6.1 Descriere vegetatie: - Anexa 1

6.2 Grad de intretinere: - Anexa 1



Județul Constanța, JPM Navodari  
Localitatea Navodari  
Cod SIRUTA: 50507  
Cod postal: 905100

## FISA SPATIU VERDE

Plan orientativ, realizat la scară numerică:  
1:2.000

Secțiune PMU: Navodari, A1, 34  
Nr. sector: Cadastral: N/A  
Nr. Cadastral: 109659  
Nr. index: 34

### 1. AMPLASAMENT TEREN SPATIU VERDE



2. ADRESA: bd-ul Navodari, tronson 2 Nc

### 3. DETINATORI SI SITUATIE JURIDICA TEREN SPATIU VERDE

Proprietar / Detinator Spatiu Verde	Tip Proprietate	Mod Administrare	Categorie Folosinta	Reglementare Urbanistica*	Supraf. Masurata (mp)		Total Spatiu Verde	Obs.
					Teren exclusiv	Teren indivizue		
Orasul Navodari	Domeniu Public	Public	DR	Spatiu Verde	260 mp	-	260 mp	-

\* Reglementările urbanistice aferente spațiilor verzi au fost stabilite conform PUG

### 4. DESCRIERE CONSTRUCTII EXISTENTE PE TEREN - SPATIU VERDE

Proprietar / Detinator Constructii	Tip Proprietate	Mod Administrare	Nr. Corp	Cod Grupa Destinatii **	Suprafata Constructi la Sol (mp)	Obs.
-	-	-	-	-	-	>OBS<

\*\* Conform Ordinii 5/4 din 1 Octombrie 2001 privind aprobarea Normelor tehnice pentru introducerea cadastrului general

### 5. ECHIPARE EDILITARA EXISTENTA PE TEREN SPATIU VERDE

AX C- L- T- EX G-

### 6. DATE PRIVIND VEGETATIA EXISTENTA PE TEREN SPATIU VERDE:

6.1 Descriere vegetatie - Anexa 1

6.2 Grad de intretinere - Anexa 1


Județul Constanța, UA7 Navodari  
Localitatea: Navodari  
Cod SRSUJA: 60607  
Cod postal: 905700

# FISA SPATIU VERDE

Plan orientativ realizat la scară numerică  
1:1.000

Sedinta Plan: Navodari AP\_35  
Nr. Ser. Tr. Cadastral: N/A  
Nr. Cadastral: IUB059  
Nr. Indez: 35

## 1. AMPLASAMENT TEREN SPATIU VERDE



2. ADRESA\* - bd-ul Navodari, tronson 2 Nr.

## 3. DETINATORI SI SITUATIE JURIDICA TEREN SPATIU VERDE

Proprietar / Detinator Spatiu verde	Tip Proprietate	Mod Administrare	Categorie Folosinta	Reglementare Urbanistica*	Supraf. Masurata (mp)		Total Spatiu Verde	Obs.
					teren exclusiv	teren indivizune		
Orașul Navodari	Domeniu Public	Public	DR	Spatiu verde	123 mp	-	123 mp	-

\* Reglementările urbanistice aferente spațiilor verzi au fost stabilite conform PUG

## 4. DESCRIERE CONSTRUCTII EXISTENTE PE TEREN - SPATIU VERDE

Proprietar / Detinator Constructii	Tip Proprietate	Mod Administrare	Nr. Corp	Cod Grupa Destinatii **	Suprafata Constructia la Sol (mp)	Obs.
-	-	-	-	-	-	>OBS<

\*\* Conform Ordinii 534 din 11 Octombrie 2001 privind aprobarea Normelor tehnice pentru introducerea cadastrului general

## 5. ECHIPARE EDILITARA EXISTENTA PE TEREN SPATIU VERDE

A X C - L - T - E X G -

## 6. DATE PRIVIND VEGETATIA EXISTENTA PE TEREN SPATIU VERDE:

6.1 Descriere vegetatie - Anexa 1

6.2 Grad de intretinere: - Anexa 1



Agencia Consarza LAJ Navodari  
 Localitatea Navodari  
 Cod SIRUTA: 80507  
 Cod postal: 905700

# FISA SPATIU VERDE

Plan orientativ, realizat la scară numerică

Secțiune Plan: Navodari AP\_36  
 Nr. Sector Cadastral: N/A  
 Nr. Cadastral: 118819  
 Nr. Index: 36

## 1. AMPLASAMENT TEREN SPATIU VERDE

1:840



2. ADRESA: bd-ul Navodari, tronson 2 Nr.

## 3. DETINATORI SI SITUATIE JURIDICA TEREN SPATIU VERDE

Proprietar / Detinator Spatiu Verde	Tip Proprietate	Mod Administrare	Categorie Folosinta	Reglementare Urbanistica*	Supraf. masurata (mp)		Total Spatiu Verde	Obs
					teren exclusiv	teren indivizional		
Orasul Navodari	Domeniu Public	Public	DR	Spatiu Verde	107 mp	-	107 mp	-

\* Reglementările urbanistice ale spațiilor verzi au fost stabilite conform PUG

## 4. DESCRIERE CONSTRUCTII EXISTENTE PE TEREN SPATIU VERDE

Proprietar / Detinator Construcții	Tip Proprietate	Mod Administrare	Nr. Corp	Cod Grupa Destinatie **	Suprafata Construita la Sol (mp)	Obs
						>OBS<

\*\* Conform Ordinii 534 din 1 Octombrie 2001 privind aprobarea Normelor tehnice pentru introducerea cadastrului general

## 5. ECHIPARE EDILITARA EXISTENTA PE TEREN SPATIU VERDE

AX  C-  I  T  EX  G-

## 6. DATE PRIVIND VEGETATIA EXISTENTA PE TEREN SPATIU VERDE

6.1 Descriere vegetatie: - Anexa 1

6.2 Grad de intretinere: - Anexa 1



BRICAL  
 CH S.R.L.  
 954  
 072  
 11/2014

Județul Constanța, IAT Navodari  
Localitatea: Navodari  
Cod SIRUTA: 60507  
Cod postal: 905700

# FISA SPATIU VERDE

Plan orientativ, realizat la scară numerică:

Secțiune Plan: Navodari AP\_37  
Nr. Sec. Ur. Cadastral: N/A  
Nr. Cadastral: IUBB59  
Nr. Inceput: 17

1. AMPLASAMENT TEREN SPATIU VERDE

1:880



2. ADRESA: bd-ul Navodari, tronson 2 Nr.

3. DETINATORI SI SITUATIE JURIDICA TEREN SPATIU VERDE

Proprietar / Detinator Spatiu verde	Tip Proprietate	Mod Administrare	Categorie Folosinta	Reglementare Urbanistica*	Supraf. masurata (mp)		Total Spatiu Verde	Obs.
					teren exclusiv	teren in comun		
Orasul Navodari	Domeniu Public	Public	DR	Spatiu Verde	114 mp		114 mp	

\* Reglementările urbanistice aferente spațiilor verzi au fost stabilite conform PUG

4. DESCRIERE CONSTRUCTII EXISTENTE PE TEREN - SPATIU VERDE

Proprietar / Detinator Construcții	Tip Proprietate	Mod Administrare	Nr. Corp	Cod Grupa Destinație **	Suprafata Constructa la Sol (mp)	Obs.
						>OBS<

\*\* Conform Ordinului 534 din 1 Octombrie 2001 privind aprobarea Normelor tehnice pentru introducerea cadastrului general

5. ECHIPARE EDILITARA EXISTENTA PE TEREN SPATIU VERDE

A  C  I  T  EX  G

6. DATE PRIVIND VEGETATIA EXISTENTA PE TEREN SPATIU VERDE

6.1 Descriere vegetație - Anexa 1

6.2 Grad de intretinere - Anexa 1




Județul: Constanța, IAT Navodari  
 Localitatea: Navodari  
 Cod SIREUTA: 90507  
 Cod postal: 905700

# FISA SPATIU VERDE

Plan orientativ, realizat la scară numerică:

Secțiune Plan Navodari AP 38  
 Nr Sector Cadastral NYA  
 Nr Cadastral UR859  
 Nr indr: 38

1. AMPASAMENT TEREN SPATIU VERDE 1:510



2. ADRESA: bd-ul Navodari, tronson 2 Nr.

### 3. DETINATORI SI SITUATIE JURIDICA TEREN SPATIU VERDE

Proprietar / Detinator Spatiu Verde	Tip Proprietate	Mod Administrare	Categorie Folosinta	Reglementare Urbanistica*	Supraf. Masurata (mp)		Total Spatiu Verde	Obs.
					teren inclusiv	teren individualizat		
Orasul Navodari	Domeniu Public	Public	DR	Spatiu Verde	57 mp	-	57 mp	-

\* Reglementarile urbanistice referente spatiilor verzi au fost stabilite conform PUG

### 4. DESCRIERE CONSTRUCTII EXISTENTE PE TEREN - SPATIU VERDE

Proprietar / Detinator Constructii	Tip Proprietate	Mod Administrare	Nr. Coro	Cod Grupa Desinatie **	Suprafata Constructi la Sol (mp)	Obs.
-	-	-	-	-	-	>OBS<

\*\* Conform Ordinii 534 din 1 Octombrie 2001 privind aprobarea Normelor tehnice pentru introducerea cadastrului general

### 5. ECHIPARE EDILITARA EXISTENTA PE TEREN SPATIU VERDE

AX C- I- T- E X G-

### 6. DATE PRIVIND VEGETATIA EXISTENTA PE TEREN SPATIU VERDE:

6.1 Descriere vegetatie - Anexa 1

6.2 Grad de Intretinere: - Anexa 1



SECȚIUNĂ  
 SCHEMĂ  
 PLAN  
 1:510


Județul: Constanța, IAT Navodari  
 Localitatea: Navodari  
 Cod SIRUTA: 60507  
 Cod postal: 905700  
 1. AMPLASAMENT TEREN SPATIU VERDE

# FISA SPATIU VERDE

Plan orientativ realizat la scară numerică:

1:780

Sectiune Plan: Navodari A2\_39  
 Nr. Sector Cadastral: N/A  
 Nr. Cadastral: RRB89  
 Nr. Index: 39



2. ADRESA\* bd-ul Navodari, tronson 2 Nr.

### 3. DEȚINĂTORI ȘI SITUAȚIE JURIDICĂ TEREN SPATIU VERDE

Proprietar / Deținător Spațiu Verde	Tip Proprietate	Mod Administrare	Categorie Folosință	Reglementare Urbanistică*	Supră măsurată (mp)		Total Spațiu Verde	Obs.
					teren exclusiv	teren indiviziune		
Orasul Navodari	Domeniu Public	Public	DR	Spațiu verde	108 mp		108 mp	

\* Reglementare urbanistică a terenurilor spațiilor verzi au fost stabilite conform PUG

### 4. DESCRIERE CONSTRUCȚII EXISTENTE PE TEREN - SPATIU VERDE

Proprietar / Deținător Construcții	Tip Proprietate	Mod Administrare	Nr Corp	Cod Grupa Destinație**	Suprafața Construită la Sol (mp)	Obs.:
-	-	-	-	-	-	>OBS<

\*\* Conform Ordinului 534 din 1 Octombrie 2001 privind aprobarea Normelor tehnice pentru introducerea cadastrului general

### 5. ECHIPARE EDILITARA EXISTENTA PE TEREN SPATIU VERDE

ATX C- Y- T- EX G-

### 6. DATE PRIVIND VEGETAȚIA EXISTENȚĂ PE TEREN SPATIU VERDE

6.1 Descriere vegetație - Anexa 1

6.2 Grad de întreținere - Anexa 1



Județul: Constanța, LIAT Navodari  
 Localitatea: Navodari  
 Cod SIRUTA: 60507  
 Cod postal: 905700

# FISA SPATIU VERDE

Plan orientativ realizat la scară numerică

Sectiune Plan Navodari AP\_40  
 Nr. Sector Cadastral: N/A  
 Nr. Cadastral: 108839  
 Nr. Inflex: 40

## 1. AMPLASAMENT TEREN SPATIU VERDE

1:450



2. ADRESA: bd-ul Navodari, tronson 2 Nr.

## 3. DETINATORI SI SITUATIE JURIDICA TEREN SPATIU VERDE

Proprietar / Detinator Spatiu Verde	Tip Proprietate	Mod Administrare	Categorie Folosinta	Reglementare Urbanistica*	Supra Masurata (mp)		Total Spatiu Verde	Obs.
					teren exclusiv	teren indiviziune		
Orasul Navodari	Domeniu Public	Public	DR	Spatiu Verde	39 mp	-	39 mp	-

\*Reglementările urbanistice aferente spațiilor verzi au fost stabilite conform PUG

## 4. DESCRIERE CONSTRUCTII EXISTENTE PE TEREN - SPATIU VERDE

Proprietar / Detinator Constructii	Tip Proprietate	Mod Administrare	Nr. Corp	Cod Grupa Destinatii **	Suprafata Constructi la Sol (mp)	Obs
						>OBS<

\*\* Conform Ordinii 534 din 1 Octombrie 2009 privind aprobarea Normelor tehnice pentru introducerea cadastrului general

## 5. ECHIPARE EDILITARA EXISTENTA PE TEREN SPATIU VERDE

A X C - L - F - E X G -

## 6. DATE PRIVIND VEGETATIA EXISTENTA PE TEREN SPATIU VERDE:

6.1 Descriere vegetatie - Anexa 1

6.2 Grad de intretinere - Anexa 1



Județul Călărași (IAJ Navodari)  
Localitatea Navodari  
Cod SIRUTA: 60507  
Cod poștal: 905700

# FISA SPATIU VERDE

Plan orientativ realizat la scară numerică:

Secțiune Plan: Navodari, AP 41  
Nr. sector Cadastral: N/A  
Nr. Cadastral: 108839  
Nr. Index: 41

1. AMPLASAMENT TEREN SPATIU VERDE

1:870



2. ADRESA: bd-ul Navodari, tronson 2 Nr.

3. DETINATORI SI SITUATIE JURIDICA TEREN SPATIU VERDE

Proprietar / Detinator Spatiu Verde	Tip Proprietate	Mod Administrare	Categorie Folosinta	Reglementare Urbanistica*	Supraf. Masurata (mp)		Total Spatiu Verde	Obs.
					teren exclusiv	teren individual		
Drasul Navodari	Domeniu Public	Public	DR	Spatiu Verde	122 mp	-	122 mp	-

\* Reglementările urbanistice ale terenelor spațiilor verzi au fost stabilite conform PUG

4. DESCRIERE CONSTRUCTII EXISTENTE PE TEREN - SPATIU VERDE

Proprietar / Detinator Constructii	Tip Proprietate	Mod Administrare	Nr. Corp	Cod Grupa Destinatii **	Suprafata Constructiata la Sol (mp)	Obs.
-	-	-	-	-	-	>OBS<

\*\* Conform Ordinului 534 din 1 Octombrie 2001 privind aprobarea Normelor tehnice pentru introducerea cadastrului general

5. ECHIPARE EDILITARA EXISTENTA PE TEREN SPATIU VERDE

AY C- T- T- EX G-

6. DATE PRIVIND VEGETATIA EXISTENTA PE TEREN SPATIU VERDE

6.1 Descriere vegetatie - Anexa 1

6.2 Grad de intretinere: - Anexa 1



Județul: Constanța; UAT: Navodari  
 Localitatea: Navodari  
 Cod SRI/UTA: 60507  
 Cod postal: 907700


# FISA SPATIU VERDE

Plan orientativ realizat la scară numerică

Secțiune Plan: Navodari\_AP\_42  
 Nr. Sector Cadastral: N/A  
 Nr. Cadastral: 108839  
 Nr. Index: 42

## 1. AMPLASAMENT TEREN SPATIU VERDE

1:930



2. ADRESA\*: Bd-ul Navodari, tronson 2 Nr.

## 3. DETINATORI SI SITUATIE JURIDICA TEREN SPATIU VERDE

Proprietar / Detinator Spatiu Verde	Tip Proprietate	Mod Administrare	Categorie Folosinta	Reglementare Urbanistica*	Supraf. Masurata (mp)		Total Spatiu Verde	Obs.
					teren exclusiv	teren indivizune		
Orasul Navodari	Domeniu Public	Public	DR	Spatiu Verde	133 mp		133 mp	

\* Reglementările urbanistice aferente spațiilor verzi au fost stabilite conform PIUG

## 4. DESCRIERE CONSTRUCTII EXISTENTE PE TEREN - SPATIU VERDE

Proprietar / Detinator Construcții	Tip Proprietate	Mod Administrare	Nr. Corp	Cod Grupa Destinație **	Suprafata Construita la Sol (mp)	Obs.
						>OBS<

\*\* Conform Ordinului 534 din 1 Octombrie 2001 privind aprobarea Normelor tehnice pentru introducerea cadastrului general

## 5. ECHIPARE EDILITARA EXISTENTA PE TEREN SPATIU VERDE

AX  CT  FE  FI  EX  GE

## 6. DATE PRIVIND VEGETATIA EXISTENTA PE TEREN SPATIU VERDE:

6.1 Descriere vegetatie - Anexa 1

6.2 Grad de intretinere - Anexa 1



Județul: Constanța, LIAT Navodari  
Comuna: Navodari  
Cod SIRUTA: 60507  
Cod postal: 905700

# FISA SPATIU VERDE

Plan orientativ, realizat la scară numerică:

Secțiune Plan: Navodari, AP: 43  
Nr. Secțiune Cadastral: N/A  
N. Cadastral: 108839  
N. Index: 45

## 1. AMPLASAMENT TEREN SPATIU VERDE

1:960



2. ADRESA: bd-ul Navodari, tronson 2 Nr.

## 3. DETINATORI SI SITUATIE JURIDICA TEREN SPATIU VERDE

Proprietar / Detinator Spatiu verde	Tip Proprietate	Mod Administrare	Categorie Folosinta	Reglementare Urbanistica*	Supr. Masurata (mp)		Total Spatiu Verde	Obs.
					teren exclusiv	teren indiviziune		
Orasul Navodari	Domeniu Public	Public	DR	Spatiu Verde	133 mp		133 mp	-

\* Reglementările urbanistice aferente spațiilor verzi au fost stabilite conform PUG

## 4. DESCRIERE CONSTRUCTII EXISTENTE PE TEREN - SPATIU VERDE

Proprietar / Detinator Constructii	Tip Proprietate	Mod Administrare	Nr. Corp	Cod Grupa Destinatii **	Suprafata Constructa la Sol (mp)	Obs
						>OBS<

\*\* Conform Ordinii 534 din 1 Octombrie 2001 privind aprobarea Normelor tehnice pentru introducerea cadastrului general


## 5. ECHIPARE EDILITARA EXISTENTA PE TEREN SPATIU VERDE

AX  CL  IL  TL  EX  GR

## 6. DATE PRIVIND VEGETATIA EXISTENTA PE TEREN SPATIU VERDE:

6.1 Descriere vegetatie - Anexa 1

6.2 Grad de intretinere - Anexa 1



SCALA  
1:960  
10/11/2011

Județul / orașul: IAT Navodari  
 Localitatea: Navodari  
 Cod SIRUTA: 60567  
 Cod postal: 905700

# FISA SPATIU VERDE

Plan orientativ realizat la scară numerică

Sectoare Plan: Navodari AP 44  
 Nr. Sector Cadastral: N/A  
 Nr. Cadastral: 06639  
 Nr. Index: 44

## 1. AMPLASAMENT TEREN SPATIU VERDE

1:980



2. ADRESA: bd-ul Navodari, tronson 2 Nc

## 3. DETINATORI SI SITUATIE JURIDICA TEREN SPATIU VERDE

Proprietar / Deținator Spatiu Verde	Tip Proprietate	Mod Administrare	Categorie Folosinta	Reglementare Urbanistica*	Supraf. Masurata (mp)		Total Spatiu Verde	Obs
					Teren exclusiv	Teren indiviziune		
Orașul Navodari	Domeniu Public	Public	DR	Spatiu Verde	135 mp		135 mp	

\* Reglementările urbanistice aferente spațiilor verzi au fost stabilite conform PUG

## 4. DESCRIERE CONSTRUCTII EXISTENTE PE TEREN - SPATIU VERDE

Proprietar / Detinator Construcția	Tip Proprietate	Mod Administrare	Nr. Corp	Cod Grupa Destinație **	Suprafata Constructia la Sol (mp)	Obs
						>OBS<

\*\* Conform Ordinului 534 din 1 Octombrie 2001 privind aprobarea Normelor tehnice pentru introducerea cadastrului general

## 5. ECHIPARE EDILITARA EXISTENTA PE TEREN SPATIU VERDE

AX  C-  L-  T-  EX  G-

## 6. DATE PRIVIND VEGETATIA EXISTENTA PE TEREN SPATIU VERDE:

6.1 Descriere vegetatie: - Anexa 1

6.2 Grad de intretinere: - Anexa 1



Fideiulm Constanta, UAT Navodari  
Localitatea: Navodari  
Cod SIRUTA: 60507  
Cod postal: 905700


# FISA SPATIU VERDE

Plan orientativ, realizat la scară numerică:

Serțiune: Plan Navodari AP-45  
Nr. Sector Cadastrel N/A  
Nr. Cadastrel: 108839  
Nr. inloc: 15

## 1. AMPLASAMENT TEREN SPATIU VERDE

1:620



2. ADRESA: bd-ul Navodari, tronson 2 Nr.

## 3. DETINATORI SI SITUATIE JURIDICA TEREN SPATIU VERDE

Proprietar / Detinator Spatiu Verde	Tip Proprietate	Mod Administrare	Categorie Folosinta	Reglementare Urbanistica*	Supraf. Masurata (mp)		Total Spatiu verde	Obs.
					teren exclusiv	teren individual		
Orasul Navodari	Domeniu Public	Public	DR	Spatiu Verde	76 mp		76 mp	

\* Reglementările urbanistice aferente spațiilor verzi au fost stabilite conform PUG

## 4. DESCRIERE CONSTRUCTII EXISTENTE PE TEREN - SPATIU VERDE

Proprietar / Detinator Constructii	Tip Proprietate	Mod Administrare	Nr. Corp	Cod Grupa Destinatie **	Suprafata Constructia la Sol (mp)	Obs
-	-	-	-	-	-	>OBS<

\*\* Conform Ordinii 534 din 1 Octombrie 2001 privind aprobarea Normelor tehnice pentru introducerea cadastrului general


## 5. ECHIPARE EDILITARA EXISTENTA PE TEREN SPATIU VERDE

AX  CL  IL  TI  EX  G-

## 6. DATE PRIVIND VEGETATIA EXISTENTA PE TEREN SPATIU VERDE:

6.1 Descriere vegetatie: - Anexa 1

6.2 Grad de intretinere: - Anexa 1



Județul Transilvania, IAT Navodari  
 Localitatea Navodari  
 Cod SIRUTA: 60507  
 Cod postal: 905700  
 1. AMPLASAMENT TEREN SPATIU VERDE

## FISA SPATIU VERDE

Plan orientativ, realizat la scară numerică  
 1:580

sectiune Plan Navodari AP 46  
 Nr. Sectiun. Cadastral: N/A  
 Nr. Cadastral: 1088/90  
 Nr. Index: 46



2. ADRESA: bd-ul Navodari, tronson 2 Nr.

### 3. DETINATORI SI SITUATIE JURIDICA TEREN SPATIU VERDE

Proprietar / Detinator Spatiu Verde	Tip Proprietate	Mod Administrare	Categorie Folosinta	Reglementare Urbanistica*	Supra Masurata (mp)		Total Spatiu Verde	Obs.
					teren exclusiv	teren indivizual		
Orasul Navodari	Domeniu Public	Public	DR	Spatiu verde	73 mp	-	73 mp	-

\* Reglementarile urbanistice aferente spatiilor verzi au fost stabilite conform PUG

### 4. DESCRIERE CONSTRUCTII EXISTENTE PE TEREN - SPATIU VERDE

Proprietar / Detinator Constructii	Tip Proprietate	Mod Administrare	Nr. Corp	Cod Grupa Destinatie **	Suprafata Constructa la Sol (mp)	Obs.
-	-	-	-	-	-	>OBS<

\*\* Conform Ordin nr. 534 din 1 Octombrie 2001 privind aprobarea Normelor tehnice pentru introducerea cadastrului general

### 5. ECHIPARE EDILITARA EXISTENTA PE TEREN SPATIU VERDE

AX C= I= T= EX G=

### 6. DATE PRIVIND VEGETATIA EXISTENTA PE TEREN SPATIU VERDE:

6.1 Descriere vegetatie - Anexa 1

6.2 Grad de intretinere - Anexa 1



CALA  
MARI

Județul: Constanța, LIAT Navodari  
 Localitatea: Navodari  
 Cod SIRUTA: 60507  
 Cod postal: 905700

# FISA SPATIU VERDE

Plan orientativ, realizat la scară numerică:  
 1:730

Secțiune Plan: Navodari\_AP\_47  
 Nr. sector Cadastral: N/A  
 Nr. Cadastral: 108839  
 Nr. Index: 4/

## 1. AMPLASAMENT TEREN SPATIU VERDE



2. ADRESA: bd-ul Navodari, tronson 2 Nr.

## 3. DETINATORI SI SITUATIE JURIDICA TEREN SPATIU VERDE

Proprietar / Detinator Spatiu Verde	Tip Proprietate	Mod Administrare	Categorie Folosinta	Reglementare Urbanistica*	Supraf. Masurata (mp)		Total Spatiu Verde	Obs
					teren exclusiv	teren indiviziune		
Orasul Navodari	Domeniu Public	Public	DR	Spatiu Verde	89 mp	-	89 mp	

\* Reglementările urbanistice aferente spațiilor verzi au fost stabilite conform PUG

## 4. DESCRIERE CONSTRUCTII EXISTENTE PE TEREN - SPATIU VERDE

Proprietar / Detinator Constructii	Tip Proprietate	Mod Administrare	Nr. Corp	Cod Grupa Destinatii **	Suprafata Constructa la Sol (mp)	Obs
-	-	-	-	-	-	>OBS<

\*\* Conform Ordinor 534 din 1 Octombrie 2001 privind aprobarea Normelor tehnice pentru introducerea cadastrului general

5. ECHIPARE EDILITARA EXISTENTA PE TEREN SPATIU VERDE

AX  CT  IT  TE  EX  G

6. DATE PRIVIND VEGETATIA EXISTENTA PE TEREN SPATIU VERDE:

6.1 Descriere vegetatie - Anexa 1

6.2 Grad de intretinere: - Anexa 1



Județ: Constanța, IAT Navodari  
Localitate: Navodari  
Cod SIRUTA: 80507  
Cod postal: 905700

# FISA SPATIU VERDE

Plan orientativ, realizat la scară numerică

Secțiune Plan: Navodari, AP: 86  
Nr. sector Cadastral: N/A  
Nr. Cadastral: 108839  
Nr. Index: 48

1: AMPLASAMENT TEREN SPATIU VERDE

1:630



2. ADRESA: boltoii Navodari, tronson 2 Nr.

### 3. DETINATORI SI SITUATIE JURIDICA TEREN SPATIU VERDE

Proprietar / Detinator Spatiu Verde	Tip Proprietate	Mod Administrare	Categorie Folosinta	Reglementare Urbanistica*	Supraf. Masurata (mp)		Total Spatiu Verde	Obs.
					teren exclusiv	teren indivizune		
Orasul Navodari	Domeniu Public	Public	DR	Spatiu Verde	79 mp	-	79 mp	-

\* Reglementarile urbanistice ale terenelor spatilor verzi au fost stabilite conform PUG

### 4. DESCRIERE CONSTRUCTII EXISTENTE PE TEREN - SPATIU VERDE

Proprietar / Detinator Constructii	Tip Proprietate	Mod Administrare	Nr. Corp	Cod Grupa Destinatie **	Suprafata Constructi la Sol (mp)	Obs.
						>OBS<

\*\* Conform Ordinii 534 din 1 Octombrie 2001 privind aprobarea Normelor Tehnice pentru introducerea cadastrului general

### 5. ECHIPARE EDILITARA EXISTENTA PE TEREN SPATIU VERDE

AIX CE I T EX G

### 6. DATE PRIVIND VEGETATIA EXISTENTA PE TEREN SPATIU VERDE:

6.1 Descriere vegetatie - Anexa 1

6.2 Grad de intretinere - Anexa 1



Județul: Constanța, IAT Navodari  
 Localitatea: Navodari  
 Cod SIRUTA: 90507  
 Cod postal: 905700  
 1. AMPLASAMENT TEREN SPATIU VERDE

## FISA SPATIU VERDE

Plan orientativ, realizat la scară numerică:  
 1:810

Secțiune Plan: Navodari, AP: 49  
 Nr. Sector: Cadastral: N/A  
 Nr. Cadastral: 00000  
 Nr. Index: 49



2. ADRESA: bd-ul Navodari, tronson 2 Nr.

### 3. DETINATORI SI SITUATIE JURIDICA TEREN SPATIU VERDE

Proprietar / Detinator Spatiu Verde	Tip Proprietate	Mod Administrare	Categorie Folosinta	Reglementare Urbanistica*	Suprt. Masurata (mp)		Total Spatiu Verde	Obs.
					teren exclusiv	teren indivizund		
Orasul Navodari	Domeniu Public	Public	DR	Spatiu Verde	98 mp	-	98 mp	-

\* Reglementarile urbanistice aferente spatiilor verzi au fost stabilite conform PUG

### 4. DESCRIERE CONSTRUCTII EXISTENTE PE TEREN - SPATIU VERDE

Proprietar / Detinator Constructii	Tip Proprietate	Mod Administrare	Nr. Corp	Cod Grupa Destinatie **	Suprafata Constructia la Sol (mp)	Obs.
-	-	-	-	-	-	>OBS<

\*\* Conform Oranrei 534 din 1 Octombrie 2001 privind aprobarea Normelor tehnice pentru introducerea cadastrului general

### 5. ECHIPARE EDILITARA EXISTENTA PE TEREN SPATIU VERDE

AX  C-  I-  T-  EX  G-

### 6. DATE PRIVIND VEGETATIA EXISTENTA PE TEREN SPATIU VERDE:

6.1 Descriere vegetatie: = Anexa 1

6.2 Grad de intretinere: = Anexa 1



1. AMPLASAMENT TEREN SPATIU VERDE

1:1.200



2. ADRESA\* - bd-ul Navodari, tronson 2 Nr.

3. DETINATORI SI SITUATIE JURIDICA TEREN SPATIU VERDE

Proprietar / Detinator Spatiu Verde	Tip Proprietate	Mod Administrare	Categorie Folosinta	Reglementare Urbanistica*	Supra-masurata (mp)		Total Spatiu Verde	Obs
					teren exclusiv	teren individualizat		
Orasul Navodari	Domeniu Public	Public	DR	Spatiu Verde	156 mp	-	156 mp	

\* Reglementările urbanistice aferente spațiilor verzi au fost stabilite conform PUG

4. DESCRIERE CONSTRUCTII EXISTENTE PE TEREN - SPATIU VERDE

Proprietar / Detinator Construcții	Tip Proprietate	Mod Administrare	Nr. Corp	Cod Grupa Destinație**	Suprafata Constructa la Sol (mp)	Obs.
-	-	-	-	-	-	> OBS <

\*\* Conform Ordinii 544 din 1 Octombrie 2001 privind aprobarea Normelor tehnice pentru introducerea cadastrului general

5. ECHIPARE EDILITARA EXISTENTA PE TEREN SPATIU VERDE

AX  C-  I-  T-  EX  G-

6. DATE PRIVIND VEGETATIA EXISTENTA PE TEREN SPATIU VERDE:

6.1 Descriere vegetatie - Anexa 1

6.2 Grad de intretinere - Anexa 1



Județul: Constanța, UAT Navodari  
 Localitatea: Navodari  
 Cod SIRUTA: 60507  
 Cod postal: 905700  
 1. AMPLASAMENT TEREN SPATIU VERDE

## FISA SPATIU VERDE

Plan orientativ, realizat la scară numerică  
 1:780

Secțiune Plan: Navodari AP 51  
 Nr. Sector Cadastral: N/A  
 Nr. Cadastral: 108839  
 Nr. Index: 51



2. ADRESA: bd-ul Navodari, tronson 2 Nr.

### 3. DETINATORI SI SITUATIE JURIDICA TEREN SPATIU VERDE

Proprietar / Detinator Spatiu Verde	Tip Proprietate	Mod Administrare	Categorie Folosinta	Reglementare Urbanistica*	Supraf. Masurata (mp)		Total Spatiu Verde	Obs.
					teren exclusiv	teren indrăzurnire		
Orasul Navodari	Domeniu Public	Public	DR	Spatiu verde	106 mp	-	106 mp	-

\* Reglementările urbanistice aferente spațiilor verzi au fost stabilite conform P.U.G.

### 4. DESCRIERE CONSTRUCTII EXISTENTE PE TEREN - SPATIU VERDE

Proprietar / Detinator Construcție	Tip Proprietate	Mod Administrare	Nr. Corp	Cod Grupa Destinație **	Suprafata Construita la Sol (mp)	Obs.
						>OBS<

\*\* Conform Ordinii 534 din 1 Octombrie 2007 privind aprobarea Normelor tehnice pentru introducerea cadastrului general

### 5. ECHIPARE EDILITARA EXISTENTA PE TEREN SPATIU VERDE

AX C- I- I- EX G-

### 6. DATE PRIVIND VEGETAFIA EXISTENTA PE TEREN SPATIU VERDE:

6.1 Descriere vegetatie: - Anexa 1

6.2 Grad de intretinere: - Anexa 1




Județul Constanța, IAT Navodari  
 Localitatea: Neureden  
 Cod SRLU IA: 90507  
 Cod postal: 905700

# FISA SPATIU VERDE

Plan orientativ realizat la scară numerică  
 1:100

Secțiune Plan: Navodari AP: 52  
 Nr. Sect. de Cadastru: N/A  
 Nr. Cadastru: 1088/9  
 Nr. Index: 52

## 1: AMPLASAMENT TEREN SPATIU VERDE



2. ADRESA: bd-ul Navodari, tronson 2 Nr.

## 3. DETINATORI SI SITUATIE JURIDICA TEREN SPATIU VERDE

Proprietar / Detinator Spatiu Verde	Tip Proprietate	Mod Administrare	Categorie Folosinta	Reglementare Urbanistica*	Supraf. Masurata (mp)		Total Spatiu Verde	Obs
					teren exclusiv	teren indivizune		
Orasul Navodari	Domeniu Public	Public	DR	Spatiu Verde	158 mp		158 mp	-

\* Reglementarile urbanistice si altele spatii verzi au fost stabilite conform PUG

## 4. DESCRIERE CONSTRUCTII EXISTENTE PE TEREN - SPATIU VERDE

Proprietar / Detinator Constructii	Tip Proprietate	Mod Administrare	Nr. Corp	Cod Grupa Destinatii **	Suprafata Constructa la Sol (mp)	Obs
						> OBS <

\*\* Conform Ordinii 534 din 1 Octombrie 2001 privind aprobarea Normelor tehnice pentru introducerea cadastrului general

## 5. ECHIPARE EDILITARA EXISTENTA PE TEREN SPATIU VERDE

AX  CT  LE  TE  EX  GL

## 6. DATE PRIVIND VEGETATIA EXISTENTA PE TEREN SPATIU VERDE

6.1 Descriere vegetatie - Anexa 1

6.2 Grad de intretinere - Anexa 1



Județul: Constanța, LIAT Navodari  
Localitatea: Navodari  
Cod SIRUTA: 90507  
Cod postal: 905700


# FISA SPATIU VERDE

Plan orientativ realizat la scară numerică:

Secțiune: Plan Navodari AP 53  
Nr. sector cadastral: N/A  
Nr. Cadastral: 106839  
Nr. Index: 53

## 1. AMPLASAMENT TEREN SPATIU VERDE

1:630



2. ADRESA: bd-ul Navodari, tronson 2 Nr.

## 3. DETINATORI SI SITUATIE JURIDICA TEREN SPATIU VERDE

Proprietar / Detinator Spatiu Verde	Tip Proprietate	Mod Administrare	Categorie Folosinta	Reglementare Urbanistica*	Supraf. Masurata (mp)		Rital Spatiu Verde	Obs
					teren exclusiv	teren indivizune		
Orasul Navodari	Domeniu Public	Public	DR	Spatiu Verde	88 mp		88 mp	

\* Reglementările urbanistice aferente spațiilor verzi au fost stabilite conform PUG

## 4. DESCRIERE CONSTRUCTII EXISTENTE PE TEREN - SPATIU VERDE

Proprietar / Detinator Constructii	Tip Proprietate	Mod Administrare	Nr. Corp	Cod Grupa Destinatie **	Suprafata Constructa la Sol (mp)	Obs
						>OBS<

\*\* Conform Ordon. 534 din 1 Octombrie 2008 privind aprobarea Normelor tehnice pentru introducerea cadastrului general


## 5. ECHIPARE EDILITARA EXISTENTA PE TEREN SPATIU VERDE

AX C- I- TI EX G

## 6. DATE PRIVIND VEGETATIA EXISTENTA PE TEREN SPATIU VERDE

6.1 Descriere vegetatie - Anexa 1

6.2 Grad de intretinere - Anexa 1




BICALA  
CUI LIL  
1954  
1952

# FISA SPATIU VERDE

Plan orientativ realizat la scară numerică:

## 1. AMPLASAMENT TEREN SPATIU VERDE

1:550



2. ADRESA: bd-ul Navodari, tronson 2 Nr.

## 3. DETINATORI SI SITUATIE JURIDICA TEREN SPATIU VERDE

Proprietar / Detinator Spatiu verde	Tip Proprietate	Mod Administrare	Categorie Folosinta	Reglementare Urbanistica*	Supraf. Masurata (mp)		Total Spatiu Verde	Obs.
					teren exclusiv	teren indiviziune		
Orasul Navodari	Domeniu Public	Public	DR	Spatiu Verde	75 mp		75 mp	

\* Reglementările urbanistice aferente spațiilor verzi au fost stabilite conform PUG

## 4. DESCRIERE CONSTRUCTII EXISTENTE PE TEREN - SPATIU VERDE

Proprietar / Detinator Constructii	Tip Proprietate	Mod Administrare	Nr. Corp	Cod Grupa Destinatie **	Suprafata Constructia la Sol (mp)	Obs.
						>OBS<

\*\* Conform Ordinului 534 din 1 Octombrie 2001 privind aprobarea Normelor tehnice pentru introducerea cadastrului general

## 5. ECHIPARE EDILITARA EXISTENTA PE TEREN SPATIU VERDE

AX  C-  I-  T-  EX  G-

## 6. DATE PRIVIND VEGETATIA EXISTENTA PE TEREN SPATIU VERDE:

6.1 Descriere vegetatie - Anexa 1

6.2 Grad de intretinere - Anexa 1




Kodul CT: Constanta - IAT Navodari  
 Localitate: Navodari  
 Cod SIRUTA: 60507  
 Cod postal: 905700  
 1. AMPLASAMENT TEREN SPATIU VERDE

## FISA SPATIU VERDE

Plan orientativ realizat la scară numerică:

Serțiune Plan: Navodari, AP 55  
 Nr. Sector Cadastral: N/A  
 Nr. Cadastral: 108839  
 Nr. Indez: 55

1:580



2. ADRESA\* Bd-ul Navodari, tronson 2 Nr.

### 3. DETINATORI SI SITUATIE JURIDICA TEREN SPATIU VERDE

Proprietar / Detinator Spatiu Verde	Tip Proprietate	Mod Administrare	Categorie Folosinta	Reglementare Urbanistica*	Supraf. Masurata (mp)		Total Spatiu Verde	Obs.
					Teren exclusiv	Teren indiviziune		
Orasel Navodari	Domeniu Public	Public	DR	Spatiu Verde	84 mp		84 mp	-

\* Reglementările urbanistice aferente spațiilor verzi au fost stabilite conform PIUG.

### 4. DESCRIERE CONSTRUCTII EXISTENTE PE TEREN - SPATIU VERDE

Proprietar / Detinator Construcții	Tip Proprietate	Mod Administrare	Nr. Corp	Cod Grupa Destinație **	Suprafata Construita la Sol (mp)	Obs..
-	-	-	-	-	-	>OBS<

\*\* Conform Ordinii 534 din 1 Octombrie 2001 privind aprobarea Normelor tehnice pentru introducerea cadastrului general

5. ECHIPARE EDILITARA EXISTENTA PE TEREN SPATIU VERDE

AX  C-  I-  IT-  P-  G-

6. DATE PRIVIND VEGETATIA EXISTENTA PE TEREN SPATIU VERDE:

6.1 Descriere vegetatie: - Anexa 1

6.2 Grad de intretinere: - Anexa 1



Județul Constanța, UAT Navodari  
Localitatea Navodari  
Cod SRLUTA: 60507  
Cod postal: 905700


## FISA SPATIU VERDE

Plan orientativ realizat la scară numerică:

Sectiune Plan: Navodari LAP\_56  
Nr. Sector Cadastral: N/A  
Nr. Cadastral: 08839  
Nr. Index: 56

### 1. AMPLASAMENT TEREN SPATIU VERDE

1:510



2. ADRESA: Bd-ul Navodari, tronson 2 Nr

### 3. DETINĂTORI SI SITUATIE JURIDICA TEREN SPATIU VERDE

Proprietar / Detinator Spatiu Verde	Tip Proprietate	Mod Administrare	Categorie Folosinta	Reglementare Urbanistica*	Supraf. Masurata (mp)		Total Spatiu verde	Obs.
					teren exclusiv	teren indivizune		
Orasul Navodari	Domeniu Public	Public	DR	Spatiu Verde	46 mp		46 mp	

\*Reglementare urbanistica ale terenii spatii verde au fost stabilite conform PUG

### 4. DESCRIERE CONSTRUCTII EXISTENTE PE TEREN - SPATIU VERDE

Proprietar / Detinator Constructii	Tip Proprietate	Mod Administrare	Nr Corp	Cod Grupa Destinatii **	Suprafata Constructi la Sol (mp)	Obs.
						>OBS<

\*\* Conform Ordinii 534 din 1 Octombrie 2001 privind aprobarea Normelor tehnice pentru introducerea cadastrului general


### 5. ECHIPARE EDILITARA EXISTENTA PE TEREN SPATIU VERDE

A R C L T E X G

### 6. DATE PRIVIND VEGETATIA EXISTENTA PE TEREN SPATIU VERDE:

6.1 Descriere vegetatie: - Anexa 1

6.2 Grad de intretinere: - Anexa 1



Județul Constanța, UAT Navodari  
 Localitatea: Navodari  
 Cod SIRUTA: 80507  
 Cod postal: 905700

## FISA SPATIU VERDE

Plan orientativ, realizat la scară numerică:

Secțiune Plan: Navodari AP\_57  
 Nr. Sector Cadastral: N/A  
 Nr. Cadastral:  
 Nr. indet: 57

1 AMPLASAMENT TEREN SPATIU VERDE

1:630



2 ADRESA: bd-ul Navodari Nr.

3. DETINATORI SI SITUATIE JURIDICA TEREN SPATIU VERDE

Proprietar / Deținător Spatiu verde	Tip Proprietate	Mod Administrare	Categorie Folosinta	Reglementare Urbanistica*	Supr. Masurata (mp)		Total Spatiu verde	Obs
					teren exclusiv	teren indiviziune		
Orasul Navodari	Domeniu Privat	Privat	DR	Spatiu Verde	1083 mp		1083 mp	

\* Reglementările urbanistice aferente spațiilor verzi au fost stabilite conform PUG

4. DESCRIERE CONSTRUCTII EXISTENTE PE TEREN - SPATIU VERDE

Proprietar / Deținător Construcții	Tip Proprietate	Mod Administrare	Nr. Corp	Cod Grupa Destinație **	Suprafata Constructa la Sol (mp)	Obs
-	-	-	-	-	-	>OBS<

\*\* Conform Ordonanței 534 din 4 Octombrie 2001 privind aprobarea Normelor tehnice pentru introducerea cadastrului general


5. ECHIPARE EDILITARA EXISTENTA PE TEREN SPATIU VERDE

AX  C-  I-  I+  EX  G-

6. DATE PRIVIND VEGETATIA EXISTENTA PE TEREN SPATIU VERDE

6.1 Descriere vegetatie. - Anexa 1

6.2 Grad de întreținere. - Anexa 1



Județ: Constanța UAT Navodari  
Localitatea: Navodari  
Cod SIRUTA: 60507  
Cod postal: 905700

# FISA SPATIU VERDE

Plan orientativ realizat la scară numerică

Serriune Plan: Navodari 87-58  
Nr. Sectoi: Cadastral: N/A  
Nr. Cadastral: 107266  
Nr. Index: 58

1. AMPLASAMENT TEREN-SPATIU VERDE

1:1900



2. ADRESA: Str. Constantei Nr.

3. DETINATORI SI SITUATIE JURIDICA TEREN-SPATIU VERDE

Proprietar / Detinator Spatiu verde	Tip Proprietate	Mod Administrare	Categorie Folosinta	Reglementare Urbanistica*	Supraf. Masurata (mp)		Initial Spatiu verde	Obs.
					teren exclusiv	teren indivizuate		
Oras Navodari	Domeniu Public	Public	CC	Spatiu Verde	17715 mp		17715 mp	

\* Reglementarile urbane si cele aferente spatilor verzi au fost stabilite conform PUG

4. DESCRIERE CONSTRUCTII EXISTENTE PE TEREN - SPATIU VERDE

Proprietar / Detinator Constructii	Tip Proprietate	Mod Administrare	Nr. Corp	Cod Grupa Destinatii **	Suprafata Constructiata la Sol (mp)	Obs.
						>OBS<

\*\* Conform Ordinului 534 din 1 Octombrie 2001 privind aprobarea Normelor tehnice pentru introducerea cadastrului general

5. ECHIPARE EDILITARA EXISTENTA PE TEREN SPATIU VERDE

AX  CX  L  TL  EX  GX

6. DATE PRIVIND VEGETATIA EXISTENTA PE TEREN SPATIU VERDE:

6.1 Descriere vegetatie: - Anexa 1

6.2 Grad de intretinere: - Anexa 1



## FISA SPATIU VERDE

Plan orientativ, realizat la scară numerică:

1:740



2. ADRESA: Str. Constantei, Zona Pod Nr

3. DETINATORI SI SITUATIE JURIDICA TEREN SPATIU VERDE

Proprietar / Detinator Spatiu Verde	Tip Proprietate	Mod Administrare	Categorie Folosinta	Reglementare Urbanistica*	Suprt. Masurata (mp)		Total Spatiu Verde	Obs.
					teren exclusiv	teren indivizional		
Oras Navodari	Domeniu Public	Public	CC	Spatiu Verde	1278 mp	-	1278 mp	-

\* Reglementarile urbanistice aferente spatilor verzi au fost stabilite conform PUIG

4. DESCRIERE CONSTRUCTII EXISTENTE PE TEREN - SPATIU VERDE

Proprietar / Detinator Constructii	Tip Proprietate	Mod Administrare	Nr. Corp	Cod Grupa Destinatie **	Suprafata Constructia la Sol (mp)	Obs.
						>OBS<

\*\* Conform Ordinului 534 din 1 Octombrie 2001 privind aprobarea Normelor tehnice pentru introducerea cadastrului general

5. ECHIPARE EDILITARA EXISTENTA PE TEREN SPATIU VERDE

AX  CL  TI  TE  EX  GX

6. DATE PRIVIND VEGETATIA EXISTENTA PE TEREN SPATIU VERDE:

6.1 Descriere vegetatie: - Anexa 1

6.2 Grad de intretinere: - Anexa 1



Județul Constanța, LAJ Navodari  
 Localitate: Navodari  
 Cod SIKUIA: 60507  
 Cod postal: 905700


# FISA SPATIU VERDE

Plan orientativ, realizat la scară numerică

Jecelane Plau, Navodari, GP 60  
 Nr. Sector Cadastral: N/A  
 Nr. Cadastral: 115714  
 Nr. Index: 60

## 1. AMPLASAMENT TEREN SPATIU VERDE

1:400



2. ADRESA: Str. Constantei, Zona Pod Nr.

## 3. DETINATORI SI SITUATIE JURIDICA TEREN SPATIU VERDE

Proprietar / Detinator Spatiu Verde	Tip Proprietate	Mod Administrare	Categorie Folosinta	Reglementare Urbanistica*	Suprt. Masurata (mp)		Total Spatiu Verde	Obs.
					teren exclusiv	teren individual		
Ciras Navodari	Domeniu Public	Public	CC	Spatiu verde	2084 mp.	-	2084 mp.	

\* Reglementările urbanistice aferente spațiilor verzi au fost stabilite prin PMU.

## 4. DESCRIERE CONSTRUCTII EXISTENTE PE TEREN - SPATIU VERDE

Proprietar / Detinator Constructii	Tip Proprietate	Mod Administrare	Nr. Corp	Cod Grupa Destinatie **	Suprafata Constructi la Sol (mp)	Obs.
-	-	-	-	-	-	>OBS<

\*\* Conform Ordinii 534 din 1 Octombrie 2001 privind aprobarea normelor tehnice pentru introducerea cadastrului general

## 5. ECHIPARE EDILITARA EXISTENTA PE TEREN SPATIU VERDE

[A] [C] [I] [T] [EX] [G]

## 6. DATE PRIVIND VEGETATIA EXISTENTA PE TEREN SPATIU VERDE\*

6.1 Descriere vegetatie - Anexa 1

6.2 Grad de intretinere - Anexa 1



Județul: Constanța, UAT: Navodari  
Localitatea: Navodari  
Cod SIRUTA: 60507  
Cod postal: 905700

# FISA SPATIU VERDE

Plan orientativ, realizat la scară numerică:

Secțiune Plan: Navodari, GP, 61  
Nr. Sctor. Cadastral: N/A  
Nr. Cadastral: 11574  
Nr. Index: 61

## 1. AMPLASAMENT TEREN SPATIU VERDE

1:380



2. ADRESA: Str. Constantei, Zona Pod Nr.

## 3. DETINATORI SI SITUATIE JURIDICA TEREN SPATIU VERDE

Proprietar / Delinitor Spatiu verde	Tip Proprietate	Mod Administrare	Categorie Folosinta	Reglementare Urbanistica*	Suprt. Masurata (mp)		Total Spatiu verde	Obs
					teren exclusiv	teren indiviziune		
Oras Navodari	Domeniu Public	Public	CC	Spatiu Verde	1743 mp		1743 mp	

\* Reglementarile urbanistice aferente spațiilor verzi au fost stabilite conform PUG

## 4. DESCRIERE CONSTRUCTII EXISTENTE PE TEREN - SPATIU VERDE

Proprietar / Delinitor Constructii	Tip Proprietate	Mod Administrare	Nr. Corp	Cod Grupa Destinatii **	Suprafata Constructa la Sol (mp)	Obs.
						>OBS<

\*\* Conform Ordinului 534 din 1 Octombrie 2001 privind aprobarea Normelor tehnice pentru introducerea cadastrului general


## 5. ECHIPARE EDILITARA EXISTENTIA PE TEREN SPATIU VERDE

A-  C-  I-  T-  EX  G-

## 6. DATE PRIVIND VEGETATIA EXISTENTA PE TEREN SPATIU VERDE

6.1 Descriere vegetatie - Anexa 1

6.2 Grad de intretinere - Anexa 1



Județul: Constanța, UAT: Navodari  
Localitatea: Navodari  
Cod SIBLUTA: 605077  
Cod poștal: 905700

# FISA SPATIU VERDE

Plan orientativ realizat la scară numerică:

Secțiune Plan: Navodari GP\_62  
Nr. Sector Cadastral: N/A  
Nr. Cadastral: 11574  
Nr. Inloc: 62

## 1. AMPLASAMENT TEREN SPATIU VERDE

1:870



2. ADRESA: Str. Constantei, Zona Pod Nr.

## 3. DETINATORI ȘI SITUAȚIE JURIDICĂ TEREN SPATIU VERDE

Proprietar / Detinator Spatiu verde	Tip Proprietate	Mod Administrare	Categorie Folosinta	Reglementare Urbanistica*	Supraf. Masurata (mp)		Total Spatiu Verde	Obs
					teren exclusiv	teren indiviziune		
Oras Navodari	Domeniu Public	Public	CC	Spatiu Verde	3048 mp		3048 mp	

\* Reglementările urbanistice aferente spațiilor verzi au fost stabilite conform PLU.

## 4. DESCRIERE CONSTRUCTII EXISTENTE PE TEREN - SPATIU VERDE

Proprietar / Detinator Constructii	Tip Proprietate	Mod Administrare	Nr. Corp	Cod Grupa Destinatie **	Suprafata Constructi la Sol (mp)	Obs
						>OBS<

\*\* Conform Ordonanței 534 din 1 Octombrie 2001 privind aprobarea Normelor tehnice pentru introducerea cadastrului general

## 5. ECHIPARE EDILITARA EXISTENTA PE TEREN SPATIU VERDE

AX  CX  I  FI  EX  GX

## 6. DATE PRIVIND VEGETAȚIA EXISTENTA PE TEREN SPATIU VERDE

6.1 Descrere vegetatie - Anexa 1

6.2 Grad de intretinere - Anexa 1



Județul: Constanța, UAT Navodari  
 Localitatea: Navodari  
 Cod SIRUIA: 60507  
 Cod poștal: 905700

# FISA SPATIU VERDE

Plan orientativ, realizat la scară numerică:

sectoare: Plan, Navodari, GP, 63  
 Nr. Sector Cadastrel N/A  
 Nr. Cadastral: 115714  
 Nr. Index: 63

## 1. AMPLASAMENT TEREN SPATIU VERDE

1:510



2. ADRESA: Str. Constantei, Zona Pod Nr.

## 3. DETINATORI SI SITUATIE JURIDICA TEREN SPATIU VERDE

Proprietar / Detinator Spatiu Verde	Tip Proprietate	Mod Administrare	Categorie Folosinta	Reglementare Urbanistica*	Supr. Masurata (mp)		Total Spatiu Verde	Obs.
					teren exclusiv	teren indivizual		
Oras Navodari	Domeniu Public	Public	CC	Spatiu Verde	1139 mp	-	1139 mp	

\* Reglementarile urbanistice aferente spatiilor verzi au fost stabilite conform PUG

## 4. DESCRIERE CONSTRUCTII EXISTENTE PE TEREN - SPATIU VERDE

Proprietar / Detinator Constructii	Tip Proprietate	Mod Administrare	Nr. Corp	Cod Grupa Destinatii **	Suprafata Constructi la Sol (mp)	Obs
-	-	-	-	-	-	>OBS<

\*\* Conform Ordinic 534 din 1 Decembrie 2001 privind aprobarea Normelor tehnice pentru introducerea cadastrului general


## 5. ECHIPARE EDILITARA EXISTENTA PE TEREN SPATIU VERDE

A  C  E  T  EX  G

## 6. DATE PRIVIND VEGETATIA EXISTENTA PE TEREN SPATIU VERDE:

6.1 Descriere vegetatie - Anexa 1

6.2 Grad de intretinere - Anexa 1



# FISA SPATIU VERDE

Plan orientativ, realizat la scară numerică

1. AMPLASAMENT TEREN SPATIU VERDE

1:2.000



2. ADRESA\* Zona riverana mal Lac, Tasaul, Str. Corbului Zona CF Nr.

3. DETINATORI SI SITUATIE JURIDICA TEREN SPATIU VERDE

Proprietar / Detinator Spatiu Verde	Tip Proprietate	Mod Administrare	Categorie Folosinta	Reglementare Urbanistica*	Supra. Masurata (mp)		Total Spatiu Verde	Obs.
					teren exclusiv	teren indivizune		
Oras Navodari	Domeniu Public	Public	CC	Spatiu verde	6378 mp	-	6178 mp	-

\* Reglementarile urbanistice aferente terenilor verzi au fost stabilite conform PUG

4. DESCRIERE CONSTRUCTII EXISTENTE PE TEREN - SPATIU VERDE

Proprietar / Detinator Construcții	Tip Proprietate	Mod Administrare	Nr. Corp	Cod Grupa Destinatie **	Suprafata Construita la Sol (mp)	Obs.
						>OBS<

\*\* Conform Ordinului 534 din 1 Octombrie 2001 privind aprobarea Normelor tehnice pentru introducerea cadastrului general

5. ECHIPARE EDILITARA EXISTENTA PE TEREN SPATIU VERDE

A  C  I  T  EX  GI

6. DATE PRIVIND VEGETATIA EXISTENTA PE TEREN SPATIU VERDE\*

6.1 Descriere vegetatie\* - Anexa 1

6.2 Grad de intretinere\* - Anexa 1



Județul Constanța UAT Navodari  
 Localitatea Navodari  
 Cod SIRUTA: 60507  
 Cod postal: 905700


# FISA SPATIU VERDE

Plan orientativ, realizat la scară numerică:

secțiune Plan Navodari ZR, 65  
 Nr. Sector Cadastral N/A  
 Nr. Cadastral 108479  
 Nr. Index: 65

## 1. AMPLASAMENT TEREN SPATIU VERDE

1:1.400



2. ADRESA: Zona riverana mal Lac, Tasaul, Str. Corbului Zona CF Nr.

## 3. DETINATORI SI SITUATIE JURIDICA TEREN SPATIU VERDE

Proprietar / Detinator Spatiu Verde	Tip Proprietate	Mod Administrare	Categorie Folosinta	Reglementare Urbanistica*	Supraf. Masurata (mp)		Total Spatiu Verde	Obs.
					teren exclusiv	teren indiviziune		
Oras Navodari	Domeniu Public	Public	CC	Spatiu verde	7222 mp		7222 mp	

\* Reglementare urbanistice diferite spatiilor verzi au fost stabilite conform PUG

## 4. DESCRIERE CONSTRUCTII EXISTENTE PE TEREN - SPATIU VERDE

Proprietar / Detinator Constructii	Tip Proprietate	Mod Administrare	Nr. Corp	Cod Grupa Destinatie **	Suprafata Construita la Sol (mp)	Obs
					-	>OBS<

\*\* Conform Ordin nr. 534 din 1 Octombrie 2001 privind aprobarea Normelor tehnice pentru introducerea cadastrului general

## 5. ECHIPARE EDILITARA EXISTENTA PE TEREN SPATIU VERDE

A- C- I- T- EX G-

## 6. DATE PRIVIND VEGETATIA EXISTENTA PE TEREN SPATIU VERDE

6.1 Descriere vegetatie - Anexa 1


6.2 Grad de intretinere - Anexa 1



# FISA SPATIU VERDE

Plan orientativ realizat la scară numerică

1. AMPLASAMENT TEREN SPATIU VERDE 1:1.300



2. ADRESA: Zona riverana mal Lac, Tasaui, Str. Corbului Zona CF Nr.

3. DETINATORI SI SITUATIE JURIDICA TEREN SPATIU VERDE

Proprietar / Detinator Spatiu Verde	Tip Proprietate	Mod Administrare	Categorie Folosinta	Reglementare Urbanistica*	Supraf. Masurata (mp)		Iotal Spatiu Verde	Obs.
					Teren exclusiv	Teren indiviziune		
Oras Navodari	Domeniul Public	Public	CC	Spatiu Verde	6101 mp	-	6101 mp	-

\* Reglementările urbanistice aferente spațiilor verzi au fost stabilite conform PUG

4. DESCRIERE CONSTRUCTII EXISTENTE PE TEREN - SPATIU VERDE

Proprietar / Detinator Construcții	Tip Proprietate	Mod Administrare	Nr. Corp	Cod Grupa Destinație **	Suprafata Construita la Sol (mp)	Obs.
						>OBS<

\*\* Conform Ordinului 534 din 1 Octombrie 2001 privind aprobarea Normelor tehnice pentru introducerea cartasului general

5. ECHIPARE EDILITARA EXISTENTA PE TEREN SPATIU VERDE

A- C- t- T- EX G-

6. DATE PRIVIND VEGETATIA EXISTENTA PE TEREN SPATIU VERDE:

6.1 Descriere vegetatie: = Anexa 1

6.2 Grad de intretinere: = Anexa 1



Județul: Constanța, UA: Navodari  
 Localitatea: Navodari  
 Cod SIRUTA: 60507  
 Cod postal: 905700

# FISA SPATIU VERDE

Plan orientativ, realizat la scară numerică.

Secțiune Plan: Navodari\_ZR\_57  
 Nr. Sector Cadastral: N/A  
 Nr. Cadastral: 108479  
 Nr. Index: 57

## 1. AMPLASAMENT TEREN SPATIU VERDE

1:1.500



2. ADRESA: Zona riverana mal Lac, Tasaul, Str. Corbului Zona CF Nr.

## 3. DETINATORI SI SITUATIE JURIDICA TEREN SPATIU VERDE

Proprietar / Detinator Spatiu Verde	Tip Proprietate	Mod Administrare	Categorie Folosinta	Reglementare Urbanistica*	Supraf. Masurata (mp)		Total Spatiu Verde	Obs.
					teren exclusiv	teren indivizune		
Oras Navodari	Domeniu Public	Public	CC	Spatiu verde	7376 mp	-	7376 mp	-

\*Reglementarile urbanistice aferente spatilor verzi au fost stabilite conform PUG

## 4. DESCRIERE CONSTRUCTII EXISTENTE PE TEREN - SPATIU VERDE

Proprietar / Detinator Constructii	Tip Proprietate	Mod Administrare	Nr. Corp	Cod Grupa Destinatie **	Suprafata Constructa la Sol (mp)	Obs.
-	-	-	-	-	-	>OBS<

\*\* Conform Ordinului 534 din 1 Octombrie 2001 privind aprobarea Normelor tehnice pentru introducerea cadastrului general

## 5. ECHIPARE EDILITARA EXISTENTA PE TEREN SPATIU VERDE

AT C- U- T- ER G-

## 6. DATE PRIVIND VEGETATIA EXISTENTA PE TEREN SPATIU VERDE:

6.1 Descriere vegetatie - Anexa 1

6.2 Grad de intretinere - Anexa 1



Județul: Constanta, UAT: Navodari  
 Localitatea: Navodari  
 Cod SRU/TA: 0050/  
 Cod postal: 905700

Secțiune Plan: Navodari, CN: 68  
 Nr. Sector Cadastral: N/A  
 Nr. Cadastral: 001582  
 Nr. Index: 68

## FISA SPATIU VERDE

Plan orientativ, realizat la scară numerică:

1. AMPLASAMENT TEREN SPATIU VERDE

1:2.500



2. ADRESA: Canal navigabil Poarta Aiba Midia Navodari Nr

3. DETINATORI SI SITUATIE JURIDICA TEREN SPATIU VERDE

Proprietar / Detinator Spatiu Verde	Tip Proprietate	Mod Administrare	Categorie Folosinta	Reglementare Urbanistica*	Suprf. Masurata (mp)		Iotal Spatiu Verde	Obs.
					teren exclusiv	teren individual		
Statul Roman	Domeniu Public	Public	CC	Spatiu Verde	10147 mp		10147 mp	

\* Reglementările urbanistice aferente spațiilor verzi au fost stabilite conform PUG.

4. DESCRIERE CONSTRUCTII EXISTENTE PE TEREN - SPATIU VERDE

Proprietar / Detinator Constructii	Tip Proprietate	Mod Administrare	Nr Corp	Cod Grupa Destinatie **	Suprafata Constructa la Sol (mp)	Obs
						>OBS<

\*\* Conform Ordinii 534 din 1 Octombrie 2001 privind aprobarea Normelor tehnice pentru introducerea cadastrului general

5. ECHIPARE EDILITARA EXISTENTA PE TEREN SPATIU VERDE

A C I T EX G

6. DATE PRIVIND VEGETATIA EXISTENTA PE TEREN SPATIU VERDE

6.1 Descriere vegetatie: - Anexa 1

6.2 Grad de intretinere: - Anexa 1



# FISA SPATIU VERDE

Plan orientativ, realizat la scară numerică

## 1. AMPLASAMENT TEREN SPATIU VERDE

1:2.800



2. ADRESA: Canal navigabil Poarta Alba Midia Navodari Nr.

## 3. DETINATORI SI SITUATIE JURIDICA TEREN SPATIU VERDE

Proprietar / Detinator spatiu verde	Tip Proprietate	Mod Administrare	Categorie Folosinta	Reglementare Urbanistica*	Suprt. Masurata (mp)		Total Spatiu Verde	Obs.
					teren exclusiv	teren indivizue		
Statul Roman	Domeniu Public	Public	CC	Spatiu Verde	21589 mp	-	21589 mp	-

\*Reglementarile urbanistice aferente spatiilor verzi au fost stabilite conform PUG

## 4. DESCRIERE CONSTRUCTII EXISTENTE PE TEREN - SPATIU VERDE

Proprietar / Detinator Constructii	Tip Proprietate	Mod Administrare	Nr. Coro	Cod Grupa Destinatie **	Suprafata Constructa la Sol (mp)	Obs
						>OBS<

\*\* Conform Ordinii 534 din 1 Octombrie 2001 privind aprobarea Normelor tehnice pentru introducerea cadastrului general


## 5. ECHIPARE EDILITARA EXISTENTA PE TEREN SPATIU VERDE

A- C- I- T- EX G-

## 6. DATE PRIVIND VEGETATIA EXISTENTA PE TEREN SPATIU VERDE\*\*

6.1 Descriere vegetatie - Anexa 1

6.2 Grad de intretinere - Anexa 1



Județul Constanța, JAF Navodari  
 Localitatea: Navodari  
 Cod SIRUTA: 60507  
 Cod postal: 905700

# FISA SPATIU VERDE

Plan orientativ, realizat la scară numerică:

Secțiune Plan: Navodari, CN: 70  
 Nr. Sector Cadastral: N/A  
 Nr. Cadastral: 101582  
 Nr. Index: 70

1. AMPLASAMENT TEREN SPATIU VERDE

1:2.400



2. ADRESA\*: Canal navigabil Poarta Aiba Midia Navodari Nr.

3. DETINATORI SI SITUATIE JURIDICA TEREN SPATIU VERDE

Proprietar / Detinator Spatiu Verde	Tip Proprietate	Mod Administrare	Categorie Folosinta	Reglementare Urbanistica*	Supraf. Masurata (mp)		Initial Spatiu Verde	Obs.
					teren exclusiv	teren individual		
Statul Roman	Domeniu Public	Public	CC	Spatiu Verde	17554 mp	-	17554 mp	-

\*Reglementarile urbanistice referente spatiilor verdi au fost stabilite conform PUG

4. DESCRIERE CONSTRUCTII EXISTENTE PE TEREN - SPATIU VERDE

Proprietar / Detinator Constructii	Tip Proprietate	Mod Administrare	Nr Corp	Cod Grupa Destinatii **	Suprafata Constructiata la Sol (mp)	Obs
						>OBS<

\*\* Conform Ordinului 534 din 1 Octombrie 2001 privind aprobarea Normelor tehnice pentru introducerea cadastrului general

5. ECHIPARE EDILITARA EXISTENTA PE TEREN SPATIU VERDE

A  CT-  EL  TL  EX  GL

6. DATE PRIVIND VEGETATIA EXISTENTA PE TEREN SPATIU VERDE:

6.1 Descriere vegetatie - Anexa 1

6.2 Grad de intretinere - Anexa 1



# FISA SPATIU VERDE

Plan orientativ, realizat la scară numerică

1. AMPLASAMENT TEREN SPATIU VERDE

1:3.200



2. ADRESA\* Canal navigabil Poarta Alba Mida Navodari Nr.

3. DETINATORI SI SITUATIE JURIDICA TEREN SPATIU VERDE

Proprietar / Detinator Spatiu verde	Tip Proprietate	Mod Administrare	Categorie Folosinta	Reglementare Urbanistica*	Supraf. Masurata (mp)		Total Spatiu verde	Obs.
					teren exclusiv	teren indivizional		
Statul Roman	Dominiu Public	Public	CC	Spatiu Verde	21053 mp	-	21053 mp	-

\* Reglementările urbanistice și aliterente spațiilor verzi au fost subțiate conform PUG

4. DESCRIERE CONSTRUCTII EXISTENTE PE TEREN - SPATIU VERDE

Proprietar / Detinator Constructii	Tip Proprietate	Mod Administrare	Nr. Corp	Cod Grupa Destinatii **	Suprafata Constructa la Sol (mp)	Obs
-	-	-	-	-	-	>OBS<

\*\* Conform Ordinor 134 din 1 Octombrie 2001 privind aprobarea Normelor tehnice pentru introducerea cadastrului general


5. ECHIPARE EDILITARA EXISTENTA PE TEREN SPATIU VERDE

A  C  L  T  EX  G

6. DATE PRIVIND VEGETATIA EXISTENTA PE TEREN SPATIU VERDE:

6.1 Descriere vegetatie - Anexa 1

6.2 Grad de intretinere:- Anexa 1



Județul: Constanța, UAT Navodari  
Localitatea: Navodari  
Cod SIRUTA: 60507  
Cod poștal: 905700


# FISA SPATIU VERDE

Plan orientativ, realizat la scară numerică:

Secțiune Plan: Navodari, N.72  
Nr. sector cadastral: N/A  
Nr. Cadastral: 101362  
Nr. index: 72

1. AMPLASAMENT TEREN SPATIU VERDE

1:2.600



2. ADRESA: Canal navigabil Poarta Alba Măia Navodari Nr.

3. DETINATORI SI SITUATIE JURIDICA TEREN SPATIU VERDE

Proprietar / Deținator Spatiu verde	Tip Proprietate	Mod Administrare	Categorie Folosinta	Reglementare Urbanistica*	Supr. Masurata (mp)		Total Spatiu verde	Obs
					teren exclusiv	teren individualizat		
Statul Roman	Domeniu Public	Public	CC	Spatiu Verde	16822 mp	-	16822 mp	-

\* Reglementările urbanistice aferente spațiilor verzi au fost stabilite conform PUG

4. DESCRIERE CONSTRUCTII EXISTENTE PE TEREN - SPATIU VERDE

Proprietar / Deținator Construcții	Tip Proprietate	Mod Administrare	Nr. Corp	Cod Grupa Desinatie **	Suprafata Constructia la Sol (mp)	Obs
-	-	-	-	-	-	>OBS<

\*\* Conform Ordinii 534 din 1 Octombrie 2001 privind aprobarea Normelor tehnice pentru introducerea cadastrului general

5. ECHIPARE EDILITARA EXISTENTA PE TEREN SPATIU VERDE

A- C- I- T- EX- G-

6. DATE PRIVIND VEGETATIA EXISTENTA PE TEREN SPATIU VERDE

6.1 Descriere vegetatie: - Anexa 1

6.2 Grad de intretinere: - Anexa 1



Județul: Constanța UAT Navodari  
Localitatea: Navodari  
Cod SIRUTA: 60507  
Cod poștal: 905700


# FISA SPATIU VERDE

Plan orientativ, realizat la scară numerică:

Sectoare Plan: Navodari, CH/3  
Nr. Sector: Cadastre al N/A  
Nr. Cadastral: 01982  
Nr. Index: 73

## 1. AMPLASAMENT TEREN SPATIU VERDE

1:3:300



2. ADRESA: Canal navigabil Poarta Aiba Mică Navodari Nr.

## 3. DETINATORI SI SITUATIE JURIDICA TEREN SPATIU VERDE

Proprietar / Detinator Spatiu Verde	Tip Proprietate	Mod Administrare	Categorie Folosinta	Reglementare Urbanistica*	Supraf. Masurata (mp)		local Spatiu Verde	Obs
					teren exclusiv	teren indiviziune		
Statul Roman	Domeniu Public	Public	CC	Spatiu Verde	23434 mp	-	23434 mp	-

\* Reglementare urbanistice aferente spatilor verde au fost stabilite conform PUG

## 4. DESCRIERE CONSTRUCTII EXISTENTE PE TEREN - SPATIU VERDE

Proprietar / Detinator Constructii	Tip Proprietate	Mod Administrare	Nr. Corp	Cod Grupa Destinatie **	Suprafata Constructi la Sol (mp)	Obs.
-	-	-	-	-	-	>OBS<

\*\* Conform Ordin nr. 534 din 1 Octombrie 2001 privind aprobarea Normelor tehnice pentru introducerea cadastrului general

## 5. ECHIPARE EDILITARA EXISTENTA PE TEREN SPATIU VERDE

A- C- L- F- EX G-

## 6. DATE PRIVIND VEGETATIA EXISTENTA PE TEREN SPATIU VERDE:

6.1 Descriere vegetatie - Anexa 1

6.2 Grad de intretinere - Anexa 1

Județul Constanța, UA<sup>1</sup> Navodari  
 Localitatea: Navodari  
 Cod SIRUTA<sup>2</sup>: 60507  
 Cod postal: 905700

# FISA SPATIU VERDE

Plan orientativ, realizat la scară numerică

Sectiune Plan: Navodari-EN-74  
 Nr. Sector Cadastral: N/A  
 Nr. Cadastral: R01.002.118/2  
 Nr. Index: 74

1. AMPLASAMENT TEREN SPATIU VERDE 13.400



2. ADRESA\* Canal navigabil Poarta Alba Midia Navodari, UA99N, Lot 2 Nr

### 3. DETINATORI SI SITUATIE JURIDICA TEREN SPATIU VERDE

Proprietar / Detinator spatiu verde	Tip Proprietate	Mod Administrare	Categorie Folosinta	Reglementare Urbanistica*	Supraf. Masurata (mp)		Obs.
					teren exclusiv	teren individualizat	
ENACN, RNP, Oras Navodari	Domeniu Public	Public	CC, Np	Spatiu Verde	26187 mp		26187 mp

\* Reglementările urbanistice aferente spațiilor verzi au fost stabilite conform PUG

### 4. DESCRIERE CONSTRUCTII EXISTENTE PE TEREN - SPATIU VERDE

Proprietar / Detinator Constructii	Tip Proprietate	Mod Administrare	Nr. Corp	Cod Grupa Destinatie **	Suprafata Constructia la Sol (mp)	Obs.
-	-	-	-	-	-	>OBS<

\*\* Conform Ordinii 534 din 1 Octombrie 2001 privind aprobarea Normelor tehnice pentru introducerea cadastrului general

### 5. ECHIPARE EDILITARA EXISTENTA PE TEREN SPATIU VERDE

A C L T EX G

### 6. DATE PRIVIND VEGETATIA EXISTENTA PE TEREN SPATIU VERDE:

6.1 Descriere vegetatie - Anexa 1

6.2 Grad de intretinere - Anexa 1



Județul Constanța, UAT Navodari  
Localitatea Navodari  
Cod SIBUTA 60507  
Cod postal 905700

# FISA SPATIU VERDE

Plan orientativ, realizat la scară numerică :

Servitiu Plan Navodari, CN 75  
Nr. Sector Cadastral NVA  
Nr. Cadastral 801382, 1872  
Nr. Index 75

## 1. AMPLASAMENT TEREN SPATIU VERDE

1:3:200



2. ADRESA\* Canal navigabil Poarta Alba Midia Navodari, UA99N, Lot 2 Nr.

## 3. DETINATORI SI SITUATIE JURIDICA TEREN SPATIU VERDE

Proprietar / Detinator Spatiu Verde	Tip Proprietate	Mod Administrare	Categorie Folosinta	Reglementare Urbanistica*	Supri Masurate (mp)		Intal Spatiu Verde	Obs
					teren existent	teren indozivare		
CNAEN RNP Oras Navodari	Domeniu Public	Public	CC	Spatiu Verde	17733 mp	-	17733 mp	-

Reglementările urbanistice aferente spațiilor verzi au fost stabilite conform PUG

## 4. DESCRIERE CONSTRUCTII EXISTENTE PE TEREN - SPATIU VERDE

Proprietar / Detinator Constructii	Tip Proprietate	Mod Administrare	Nr. Corp	Cod Grupa Destinatie **	Suprafata Constructi la Sol (mp)	Obs.
						>OBS<

\*\* Conform Ordinii 534 din 1 Octombrie 2001 privind aprobarea Normelor tehnice pentru introducerea cadastrului general

## 5. ECHIPARE EDILITARA EXISTENTA PE TEREN SPATIU VERDE

A- C- I- T- EX- G-

## 6. DATE PRIVIND VEGETATIA EXISTENTA PE TEREN SPATIU VERDE

6.1 Descriere vegetatie: - Anexa 1

6.2 Grad de intretinere: - Anexa 1




Județul: Constanța, UAT Navodari  
 Localitatea: Navodari  
 Cod SIRUTA: 60507  
 Cod postal: 905700  
 1. AMP: ASAMENT TEREN SPATIU VERDE

## FISA SPATIU VERDE

Plan orientativ, realizat la scară numerică:

Secțiune Plan: Navodari, CN.76  
 Nr. Secțior Cadastral: N/A  
 Nr. Cadastral: 01362, 1872  
 Nr. Index: 76

1:1.500



2. ADRESA: Canal navigabil Poarta Alba Midia Navodari, UA99N, Lot 2 Nr

### 3. DETINATORI SI SITUATIE JURIDICA TEREN SPATIU VERDE

Proprietar / Detinator Spatiu Verde	Tip Proprietate	Mod Administrare	Categorie Folosinta	Reglementare Urbanistica*	Supraf. Masurata (mp)		Total Spatiu Verde	Obs.
					teren exclusiv	teren indivizune		
CNACN, Oras Navodari	Domeniu Public	Public	CC	Spatiu Verde	5701 mp	-	5701 mp	-

\* Reglementările urbanistice aferente spațiilor verzi au fost stabilite conform PUG

### 4. DESCRIERE CONSTRUCTII EXISTENTE PE TEREN - SPATIU VERDE

Proprietar / Detinator Constructii	Tip Proprietate	Mod Administrare	Nr. Corp	Cod Grupa Destinatie **	Suprafata Constructa la Sol (mp)	Obs.
-	-	-	-	-	-	>OBS<

\*\* Conform Ordinului 534 din 1 Octombrie 2001 privind aprobarea Normelor tehnice pentru introducerea cadastrului general

### 5. ECHIPARE EDILITARA EXISTENTA PE TEREN SPATIU VERDE

A  C  I  T  EX  G

### 6. DATE PRIVIND VEGETAFIA EXISTENTA PE TEREN SPATIU VERDE:

6.1 Descriere vegetatie - Anexa 1

6.2 Grad de intretinere: - Anexa 1



Județu: Constanța, UA7 Navodari  
 Localitatea: Navodari  
 Cod SIRUTA: 60507  
 Cod postal: 905700


# FISA SPATIU VERDE

Plan orientativ, realizat la scară numerică:

Sectiune Plan: Navodari, CM, 77  
 Nr. sector: Cadastral: N/A  
 Nr. Cadastral: 701.082.118/2  
 Nr. inles: 77

1. AMPLASAMENT TEREN SPATIU VERDE

1:1.800



2. ADRESA: Canal navigabil Poarta Alba Midia Navodari, UA99N, Lot 2 Nr

3. DETINATORI ȘI SITUAȚIE JURIDICĂ TEREN SPATIU VERDE

Proprietar / Detinator Spatiu Verde	Tip Proprietate	Mod Administrare	Categorie Folosinta	Reglementare Urbanistica*	Supr. Masurata (mp)		Total Spatiu Verde	Obs.
					teren exclusiv	teren indivizune		
CNACN: RNP Oras Navodari	Domeniu Public	Public	CC, Np	Spatiu Verde	6947 mp	-	6947 mp	-

\* Reglementarile urbanistice aferente spațiilor verzi au fost stabilite conform PUG

4. DESCRIERE CONSTRUCTII EXISTENTE PE TEREN - SPATIU VERDE

Proprietar / Detinator Constructii	Tip Proprietate	Mod Administrare	Nr. Corp	Cod Grupa Destinatii **	Suprafata Constructa la Sol (mp)	Obs
-	-	-	-	-	-	>OBS<

\*\* Conform Ordin nr 534 din 1 Octombrie 2001 privind aprobarea Normelor Tehnice pentru introducerea cadastrului general


5. ECHIPARE EDILITARA EXISTENTA PE TEREN SPATIU VERDE

A  C  L  T  EX  G

6. DATE PRIVIND VEGETATIA EXISTENTA PE TEREN SPATIU VERDE

6.1 Descriere vegetatie: - Anexa 1

6.2 Grad de intretinere: - Anexa 1



Județul: Constanța UAT Navodari  
 Localitatea: Navodari  
 Cod SIRUTA: 60507  
 Cod postal: 905700


## FISA SPATIU VERDE

Plan orientativ, realizat la scară numerică:

Secțiune Plan: Navodari: CN/78  
 Nr. Secțiur. Cadastral: N/A  
 Nr. Cadastral: 10384  
 Nr. Inloc. 78

### 1. AMPLASAMENT TEREN SPATIU VERDE

1:1.600



2. ADRESA: Canal navigabil Poarta Alba Mircea Navodari, UA99N, Nr

### 3. DETINATORI SI SITUATIE JURIDICA TEREN SPATIU VERDE

Proprietar / Detinator Spatiu Verde	Tip Proprietate	Mod Administrare	Categorie Folosinta	Reglementare Urbanistica*	Suprt. Masurata (mp)		Total Spatiu Verde	Obs.
					teren exclusiv	teren individualizat		
CNAC N. RNP	Domeniu Public	Public	CC	Spatiu Verde	7189 mp	-	7189 mp	

\*Reglementările urbanistice aferente spațiilor verzi au fost stabilite conform PUG

### 4. DESCRIERE CONSTRUCTIILOR EXISTENTE PE TEREN - SPATIU VERDE

Proprietar / Detinator Constructii	Tip Proprietate	Mod Administrare	Nr. Corp	Cod Grupa Destinate **	Suprafata Constructa la Sol (mp)	Obs
						>OBS<

\*\* Conform Ordinii 534 din 1 Octombrie 2001 privind aprobarea Normelor tehnice pentru introducerea cadastrului general

### 5. ECHIPARE EDILITARA EXISTENTA PE TEREN SPATIU VERDE

A- C- L- EX G-

### 6. DATE PRIVIND VEGETATIA EXISTENTA PE TEREN SPATIU VERDE:

6.1 Descriere vegetatie - Anexa 1

6.2 Grad de intretinere - Anexa 1




Județul Constanța, UAT Navodari  
 Localitatea Navodari  
 Cod SIRUTA: 80507  
 Cod postal: 905700  
 1. AMPLASAMENT TEREN SPATIU VERDE

## FISA SPATIU VERDE

Plan orientativ realizat la scară numerică :  
 1 : 1 300

Sectiune Plan: Navodari, CN: 79  
 Nr. Sector Cadastral: N/A  
 Nr. Cadastral: 101982  
 Nr. Index: 79



2. ADRESA: Canal navigabil Poarta Alba Midia Navodari, UA99N, Nr.

### 3. DETINATORI SI SITUATIE JURIDICA TEREN SPATIU VERDE

Proprietar / Detinator Spatiu Verde	Tip Proprietate	Mod Administrare	Categorie Folosinta	Reglementare Urbanistica*	Supraf. Masurata (mp)		Total Spatiu Verde	Obs.
					teren exclusiv	teren indiviziune		
CNACN, RNP	Domeniu Public	Public	CC.np	Spatiu Verde	5756 mp	-	5756 mp	-

\* Reglementările urbanistice ale terenelor verzi au fost stabilite conform PUG

### 4. DESCRIERE CONSTRUCTII EXISTENTE PE TEREN - SPATIU VERDE

Proprietar / Detinator Constructie	Tip Proprietate	Mod Administrare	Nr. Corp	Cod Grupa Destinatii **	Suprafata Constructa la Sol (mp)	Obs.
						>OBS<

\*\* Conform Ordin nr. 534 din 1 Octombrie 2001 privind aprobarea Normelor tehnice pentru introducerea cadastrului general


### 5. ECHIPARE EDILITARA EXISTENTA PE TEREN SPATIU VERDE

[A] [C] [I] [T] [EX] [G]

### 6. DATE PRIVIND VEGETATIA EXISTENTA PE TEREN SPATIU VERDE:

6.1 Descriere vegetatie: - Anexa 1

6.2 Grad de intretinere: - Anexa 1



Județul: Constanța UAT Navodari  
 Localitatea: Navodari  
 Cod SIRUTA: 60507  
 Cod postal: 905700

# FISA SPATIU VERDE

Plan orientativ, realizat la scară numerică :

Secțiune Plan: Navodari CN 80  
 Nr. Sector Cadastral: 19A  
 Nr. Cadastral: 01/182  
 Nr. Index: 80

## 1. AMPLASAMENT TEREN SPATIU VERDE

1:1.200



2. ADRESA: Canal navigabil Poarta Alba Mădă Navodari UA99N, Nr.

## 3. DETINATORI SI SITUATIE JURIDICA TEREN SPATIU VERDE

Proprietar / Detinator Spatiu Verde	Tip Proprietate	Mod Administrare	Categorie Folosinta	Reglementare Urbanistica*	Supr. Masurata (mp)		Total Spatiu verde	Obs.
					teren exclusiv	teren indiviziune		
CNACN, INP	Domeniu Public	Public	CC, Np	Spatiu Verde	4664 mp	-	4664 mp	-

\* Reglementările urbanistice aferente spațiilor verzi au fost stabilite conform PUG

## 4. DESCRIERE CONSTRUCTII EXISTENTE PE TEREN + SPATIU VERDE

Proprietar / Detinator Construcții	Tip Proprietate	Mod Administrare	Nr Corp	Cod Grupa Destinatie **	Suprafata Constructa la Sol (mp)	Obs.
-	-	-	-	-	-	>OBS<

\*\* Conform Ordinii 554 din 1 Octombrie 2001 privind aprobarea Normelor tehnice pentru introducerea cadastrului general

## 5. ECHIPARE EDILITARA EXISTENTA PE TEREN SPATIU VERDE

A+ C- T- T- EX G-

## 6. DATE PRIVIND VEGETATIA EXISTENTA PE TEREN SPATIU VERDE:

6.1 Descriere vegetatie: - Anexa 1

6.2 Grad de intretinere: - Anexa 1




Județul Constanța - JAT Navodari  
 Localitatea Navodari  
 Cod SRLUTA: 60507  
 Cod postal: 905700

# FISA SPATIU VERDE

Plan orientativ realizat la scară numerică: 1:370

Sectoare Plan: Navodari AP, B1  
 Nr. Sector Cadastral: N/A  
 Nr. Cadastral: 115957.115965.11445  
 Nr. Index: B1

## 1. AMPLASAMENT TEREN SPATIU VERDE



2. ADRESA: Str. Popilor Nr.

## 3. DETINATORI SI SITUATIE JURIDICA TEREN SPATIU VERDE

Proprietar / Detinator Spatiu Verde	Tip Proprietate	Mod Administrare	Categorie Folosinta	Reglementare Urbanistica*	Supraf. Masurata (mp)		Total Spatiu Verde	Obs
					teren exclusiv	teren indenzurat		
Orasul Navodari	Domeniu Public	Public	DR	Spatiu verde	103 mp		103 mp	

\* Reglementarile urbanistice aferente spatilor verzi au fost stabilite conform PLUG

## 4. DESCRIERE CONSTRUCTII EXISTENTE PE TEREN - SPATIU VERDE

Proprietar / Detinator Constructii	Tip Proprietate	Mod Administrare	Nr. Corp	Cod Grupa Destinatie **	Suprafata Constructa la Sol (mp)	Obs.
						> OBS <

\*\* Conform Ordinii 534 din 1 Octombrie 2001 privind aprobarea Normelor tehnice pentru introducerea cadastrului general

## 5. ECHIPARE EDILITARA EXISTENTA PE TEREN SPATIU VERDE

AX  CX  I-  TI  EX  GX

## 6. DATE PRIVIND VEGETATIA EXISTENTA PE TEREN SPATIU VERDE:

5.1 Descriere vegetatie: - Anexa 1

5.2 Grad de intretinere: - Anexa 1



Județul: Constanța, UAT Navodari  
 Localitate: Navodari  
 Cod SAU/TA: 60507  
 Cod postal: 905700

# FISA SPATIU VERDE

Plan orientativ, realizat la scară numerică

Serbia: Parc Navodari LPRC 32  
 Nr. Spatiu Cadastrel: N/A  
 Nr. Cadastral: 109761  
 Nr. index: 82

1. AMPLASAMENT TEREN SPATIU VERDE

1 680



2. ADRESA: Parc Front Canal, Lot 2 Nr.

3. DETINATORI SI SITUATIE JURIDICA TEREN SPATIU VERDE

Proprietar / Detinator Spatiu Verde	Tip Proprietate	Mod Administrare	Categorie Folosinta	Reglementare Urbanistica*	Supraf. Masurata (mp)		Total Spatiu Verde	Obs.
					teren exclusiv	teren indiviziune		
Oras Navodari	Domeniu Public	Public	CC	Spatiu Verde	989 mp		989 mp	

\* Reglementarile urbanistice aferente spatiilor verzi au fost stabilite conform PUG

4. DESCRIERE CONSTRUCTII EXISTENTE PE TEREN= SPATIU VERDE

Proprietar / Detinator Constructii	Tip Proprietate	Mod Administrare	Nr. Corp	Cod Grupa Destinatie **	Suprafata Constructa la Sol (mp)	Obs
						>OBS<

\*\* Conform Ordinului 534 din 1 Octombrie 2001 privind aprobarea Normelor tehnice pentru introducerea cadastrului general

5. ECHIPARE EDILITARA EXISTENTA PE TEREN SPATIU VERDE

AX CX T- T- EX GX

6. DATE PRIVIND VEGETATIA EXISTENTA PE TEREN SPATIU VERDE:

6.1 Descriere vegetatie - Anexa 1

6.2 Grad de intretinere - Anexa 1



BIROUL  
 DE  
 954  
 022  
 10/11

# FISA SPATIU VERDE

Plan orientativ realizat la scară numerică:

1. AMPLASAMENT TEREN SPATIU VERDE

1:1-100



2. ADRESA: Parc Front Canal, Lot 2 Nr.

3. DETINATORI SI SITUATIE JURIDICA TEREN SPATIU VERDE

Proprietar / Deținator Spațiu Verde	Tip Proprietate	Mod Administrare	Categorie Folosință	Reglementare Urbanistică*	Supr. Masurată (mp)		Total Spațiu Verde	Obs.
					teren exclusiv	teren indiviziune		
Oras Navodari	Domeniu Public	Public	CC	Spațiu Verde	3067 mp	-	3067 mp	

\* Reglementările urbanistice aferente spațiilor verzi au fost stabilite conform PUG

4. DESCRIERE CONSTRUCTII EXISTENTE PE TEREN - SPATIU VERDE

Proprietar / Deținator Construcții	Tip Proprietate	Mod Administrare	Nr. Corp	Cod Grupa Destinație **	Suprafața Construită la Sol (mp)	Obs.
-	-	-	-	-	-	>OBS<

\*\* Conform Ordinului 5/4 din 1 Octombrie 2001 privind aprobarea Normelor tehnice pentru introducerea cadastrului general

5. ECHIPARE EDILITARA EXISTENTA PE TEREN SPATIU VERDE

AX CX IL FL EX GX

6. DATE PRIVIND VEGETATIA EXISTENTA PE TEREN SPATIU VERDE:

6.1 Descriere vegetatie - Anexa 1

6.2 Grad de intretinere - Anexa 1



Județul Constanța (JAL) Navodari  
 Localitatea Navodari  
 Cod SRIJIA: 80507  
 Cod postal: 905700

## FISA SPATIU VERDE

Plan orientativ, realizat la scară numerică

Secțiune Parc Navodari, PHC 84  
 Nr. Secția Cadastral: N/A  
 Nr. Cadastral: 109161  
 Nr. Inchei: 84

### 1. AMPLASAMENT TEREN SPATIU VERDE

1:570



### 2. ADRESA: Parc Front Canal, Lot 2 Nr.

### 3. DETINATORI SI SITUATIE JURIDICA TEREN SPATIU VERDE

Proprietar / Detinator Spatiu verde	Tip Proprietate	Mod Administrare	Categorie Folosinta	Reglementare Urbanistica*	Supraf. Masurata (mp)		Total Spatiu Verde	Obs.
					Teren exclusiv	Teren indozunat		
Oras Navodari	Domeniu Public	Public	CC	Spatiu Verde	1699 mp		1699 mp	-

\* Reglementările urbanistice aferente spațiilor verzi au fost stabilite conform PUG

### 4. DESCRIERE CONSTRUCTII EXISTENTE PE TEREN - SPATIU VERDE

Proprietar / Deținător Construcții	Tip Proprietate	Mod Administrare	Nr. Corp	Cod Grupa Destinație **	Suprafata Construita la Sol (mp)	Obs
-	-	-	-	-	-	>OBS<

\*\* Conform Ordinii 534 din 1 Octombrie 2001 privind aprobarea Normelor tehnice pentru introducerea cadastrului general

### 5. ECHIPARE EDILITARA EXISTENTA PE TEREN SPATIU VERDE

AX  CX  I  TI  EX  GX

### 6. DATE PRIVIND VEGETATIA EXISTENTA PE TEREN SPATIU VERDE:

5.1 Descriere vegetatiei: - Anexa 1

5.2 Grad de intretinere: - Anexa 1



Județul Constanța UAT Navodari  
 Localitatea Navodari  
 Cod SIRUTA: 60507  
 Cod poștal: 905700

# FISA SPATIU VERDE

Plan orientativ realizat la scară numerică:

Secțiune Parc Navodari PRC 85  
 Nr. Sector Cadastrel N/A  
 Nr. Cadastrel: 025151  
 Nr. Inregistr: 85

1. AMPLASAMENT TEREN SPATIU VERDE

1:920



2. ADRESA: Parc Front Canal, Lot 2 Nr.

### 3. DEȚINATORI SI SITUAȚIE JURIDICĂ TEREN SPATIU VERDE

Proprietar / Deținător Spatiu Verde	Tip Proprietate	Mod Administrare	Categorie Folosință	Reglementare Urbanistica*	Supraf. Masurata (mp)		Total Spatiu Verde	Obs.
					teren exclusiv	teren indiviziune		
Oras Navodari	Domeniu Public	Public	CC	Spatiu Verde	2996 mp		2996 mp	

\* Reglementare urbanistica aferente spațiilor verzi au fost stabilite conform PUG

### 4. DESCRIERE CONSTRUCTII EXISTENTE PE TEREN - SPATIU VERDE

Proprietar / Deținător Construcții	Tip Proprietate	Mod Administrare	Nr. Corp	Cod Grupa Destinație **	Suprafata Construita la Sol (mp)	Obs
						>OBS<

\*\* Conform Ordinor 534 din 1 Octombrie 2001 privind aprobarea Normelor tehnice pentru introducerea cadastrului general


### 5. ECHIPARE EDILITARA EXISTENTA PE TEREN SPATIU VERDE

AX  CX  T-  T  EX  GX

### 6. DATE PRIVIND VEGETAȚIA EXISTENTA PE TEREN SPATIU VERDE:

6.1 Descriere vegetatie - Anexa 1

6.2 Grad de intretinere - Anexa 1



Județu: Constanța UAT Navodari  
 Localitatea: Navodari  
 Cod SIRUTA: 60507  
 Cod postal: 905700

# FISA SPATIU VERDE

Plan orientativ realizat la scară numerică

Sectiune Plan: Navodari\_PRC\_06  
 Nr. Sectiur Cadastral: N/A  
 Nr. Cadastral: 109161  
 Nr. Index: 06

## 1. AMPLASAMENT TEREN SPATIU VERDE

1:670



2. ADRESA\* Parc Front Canal, Lot 2 Nr.

## 3. DETINATORI SI SITUATIE JURIDICA TEREN SPATIU VERDE

Proprietar / Detinator Spatiu Verde	Tip Proprietate	Mod Administrare	Categorie Folosinta	Reglementare Urbanistica*	Supraf. Masurata (mp)		Total Spatiu Verde	Obs.
					teren exclusiv	teren indiviziu		
Oras Navodari	Domeniu Public	Public	CC	Spatiu Verde	1827 mp	-	1827 mp	-

\* Reglementările urbanistice aferente spațiilor verzi au fost stabilite conform PUG

## 4. DESCRIERE CONSTRUCTII EXISTENTE PE TEREN - SPATIU VERDE

Proprietar / Detinator Constructii	Tip Proprietate	Mod Administrare	Nr. Corp	Cod Grupa Destinatie **	Suprafata Constructia la Sol (mp)	Obs
-	-	-	-	-	-	>OBS<

\*\* Conform Ordinii 534 din 1 Octombrie 2001 privind aprobarea Normelor tehnice pentru introducerea cadastrului general

## 5. ECHIPARE EDILITARA EXISTENTA PE TEREN SPATIU VERDE

AX  CX  LI  TF  EX  GX

## 6. DATE PRIVIND VEGETATIA EXISTENTA PE TEREN SPATIU VERDE:

6.1 Descriere vegetatie: - Anexa 1

6.2 Grad de intretinere: - Anexa 1



Județul: Constanța, IAT Navodari  
 Localitatea: Navodari  
 Cod SIRUTA: 60507  
 Cod poștal: 905700

## FISA SPATIU VERDE

Plan orientativ, realizat la scară numerică:

Secțiune Plan: Navodari PRC 87  
 Nr. Sector Cadastral: IVA  
 Nr. Cadastral: 109161  
 Nr. Index: 87

### 1. AMPLASAMENT TEREN SPATIU VERDE

1:440



### 2. ADRESA: Parc Front Canal, Lot 2 Nr.

### 3. DETINATORI SI SITUAȚIE JURIDICĂ TEREN SPATIU VERDE

Proprietar / Detinator Spatiu verde	Tip Proprietate	Mod Administrare	Categorie Folosinta	Reglementare Urbanistica*	Supraf. Masurata (mp)		Total Spatiu verde	Obs.
					teren exclusiv	teren indiviziune		
Oras Navodari	Domeniu Public	Public	CC	spatiu Verde	1222 mp	-	1222 mp	-

\* Reglementările urbanistice aferente spațiilor verzi au fost stabilite conform PUG

### 4. DESCRIERE CONSTRUCTII EXISTENTE PE TEREN - SPATIU VERDE

Proprietar / Detinator Constructii	Tip Proprietate	Mod Administrare	Nr. Corp	Cod Grupa Destinate **	Suprafata Constructi la Sol (mp)	Obs.
						>OBS<

\*\* Conform Ordinii 534 din 1 Octombrie 2001 privind aprobarea Normelor tehnice pentru introducerea cadastrului general


### 5. ECHIPARE EDILITARA EXISTENTA PE TEREN SPATIU VERDE

AX CX I- T- EX GX

### 6. DATE PRIVIND VEGETATIA EXISTENTA PE TEREN SPATIU VERDE.

6.1 Descriere vegetatie - Anexa 1

6.2 Grad de intretinere: - Anexa 1



Județul: Constanța, UAT Navodari  
 Localitatea: Navodari  
 Cod SIRUTA: 60507  
 Cod postal: 905700

# FISA SPATIU VERDE

Plan orientativ, realizat la scară numerică :

Serțiune: Plan Navodari PRF: 88  
 Nr. Sector Cadastral: N/A  
 Nr. Cadastral: 108161  
 Nr. Inexist: 00

## 1. AMPLASAMENT TEREN SPATIU VERDE

1:860



2. ADRESA: Parc Front Canal, Lot 2 Nr.

## 3. DETINATORI SI SITUATIE JURIDICA TEREN SPATIU VERDE

Proprietar / Detinator Spatiu Verde	Tip Proprietate	Mod Administrare	Categorie Folosinta	Reglementare Urbanistica*	Supraf. Masurata (mp)		Total Spatiu verde	Obs.
					teren exclusiv	teren indiviziune		
Oras Navodari	Domeniu Public	Public	CC	Spatiu Verde	2762 mp	-	2762 mp	-

\* Reglementările urbanistice aferente spațiilor verzi au fost stabilite conform PUG

## 4. DESCRIERE CONSTRUCTII EXISTENTE PE TEREN - SPATIU VERDE

Proprietar / Detinator Construcții	Tip Proprietate	Mod Administrare	Nr. Corp	Cod Grupa Destinație **	Suprafata Construita la Sol (mp)	Obs.
-	-	-	-	-	-	>OBS<

\*\* Conform Ordinului 534 din 1 Octombrie 2001 privind aprobarea Normelor tehnice pentru introducerea cadastrului general

## 5. ECHIPARE EDILITARA EXISTENTA PE TEREN SPATIU VERDE

AX  CX  I-  T-  EX  GX

## 6. DATE PRIVIND VEGETATIA EXISTENTA PE TEREN SPATIU VERDE

6.1 Descriere vegetatie: - Anexa 1

6.2 Grad de intretinere: - Anexa 1



Județul: Constanța IAT Navodari  
 Localitatea: Navodari  
 Cod SIRUTA: BPS07  
 Cod postal: 905700

# FISA SPATIU VERDE

Plan orientativ realizat la scară numerică:

Secțiune Plan Navodari: PRC 89  
 Nr. Secțior Cadastrol: N/A  
 Nr. Cadastrol: 110706  
 Nr. Index: 89

## 1. AMPLASAMENT TEREN SPATIU VERDE

1:530



2. ADRESA: Str. Nucilor, Lot 2 Nr.

## 3. DETINATORI SI SITUATIE JURIDICA TEREN SPATIU VERDE

Proprietar / Detinator Spatiu verde	Tip Proprietate	Mod Administrare	Categorie Folosinta	Reglementare Urbanistica*	Supra. Masurata (mp)		Total Spatiu verde	Obs.
					teren exclusiv	teren indiviziune		
Oras Navodari	Domeniu Public	Public	CC	Spatiu Verde	3937 mp		3937 mp	

\* Reglementările urbanistice aferente spațiilor verzi au fost stabilite conform PUG

## 4. DESCRIERE CONSTRUCTII EXISTENTE PE TEREN - SPATIU VERDE

Proprietar / Detinator Construcții	Tip Proprietate	Mod Administrare	Nr. Corp	Cod Grupa Destinație **	Suprafata Constructiilor la Sol (mp)	Obs.
						>OBS<

\*\* Conform Ordinii 534 din 1 Octombrie 2001 privind aprobarea Normelor tehnice pentru introducerea cadastrului general

## 5. ECHIPARE EDILITARA EXISTENTA PE TEREN SPATIU VERDE

AX CX I- IL EX GX

## 6. DATE PRIVIND VEGETATIA EXISTENTA PE TEREN SPATIU VERDE

6.1 Descriere vegetatie: - Anexa 1

6.2 Grad de intretinere: - Anexa 1



Județul: Constanța, UAT: Navodari  
 Localitatea: Navodari  
 Cod SIRUTA: 60507  
 Cod poștal: 905700


# FISA SPATIU VERDE

Plan orientativ realizat la scară numerică

secțiune Plan: Navodari, PRC: 30  
 Nr. Sector: Cadastral: N/A  
 Nr. Cadastral: 08907  
 Nr. Index: 90

## 1. AMPLASAMENT TEREN SPATIU VERDE

1:550



2. ADRESA: Parc "Ion Dobrescu"

## 3. DETINATORI SI SITUATIE JURIDICA TEREN SPATIU VERDE

Proprietar / Detinator Spatiu Verde	Tip Proprietate	Mod Administrare	Categorie Folosinta	Reglementare Urbanistica*	Supraf. Masurata (mp)		Total Spatiu Verde	Obs.
					teren exclusiv	teren indivizune		
Dras Navodari	Domeniu Public	Public	CC	Spatiu Verde	882 mp		882 mp	-

\* Reglementare urbanistica a terenurilor verzi au fost stabilite conform PLUG

## 4. DESCRIERE CONSTRUCTII EXISTENTE PE TEREN - SPATIU VERDE

Proprietar / Detinator Constructii	Tip Proprietate	Mod Administrare	Nr. Corp	Cod Grupa Destinatii **	Suprafata Constructia la Sol (mp)	Obs.
						>OBS<

\*\* Conform Ordinului 534 din 1 Decembrie 2001 privind aprobarea Normelor tehnice pentru introducerea cadastrului general

## 5. ECHIPARE EDILITARA EXISTENTA PE TEREN SPATIU VERDE

AX  CX  TX  EX  GX

## 6. DATE PRIVIND VEGETATIA EXISTENTA PE TEREN SPATIU VERDE

6.1 Descriere vegetatie: - Anexa 1

6.2 Grad de intretinere: - Anexa 1



Județu\* Constanța IJAT Navodari  
 Localitate: Navodari  
 Cod SIRUTA: 60507  
 Cod postal: 905700


# FISA SPATIU VERDE

Plan orientativ, realizat la scară numerică

Sectiune Plan, Navodari, PRC 91  
 Nr. Sector Cadastral: N/A  
 Nr. Cadastral: IJ8907  
 Nr. Index: 91

## 1. AMPLASAMENT TEREN SPATIU VERDE

1:480



2. ADRESA: Parc " Ion Dobres" Nr. ....

## 3. DEȚINATORI SI SITUAȚIE JURIDICĂ TEREN SPATIU VERDE

Deținător Spațiu Verde	Tip Proprietate	Mod Administrare	Categorie Folosință	Reglementare Urbanistică*	Suprfa. Masurată (mp)		Total Spațiu Verde	Obs.
					teren exclusiv	teren indiviziune		
Oras Navodari	Domeniu Public	Public	CC	Spațiu Verde	1522 mp	-	1522 mp	-

\* Reglementările urbanistice aferente spațiilor verzi au fost stabilite conform PUG

## 4. DESCRIERE CONSTRUCTII EXISTENTE PE TEREN - SPATIU VERDE

Proprietar / Deținător Construcții	Tip Proprietate	Mod Administrare	Nr. Corp	Cod Grupa Destinație **	Suprafața Construită la Sol (mp)	Obs.
-	-	-	-	-	-	>OBS<

\*\* Conform Ordinului 534 din 1 Octombrie 2001 privind aprobarea Normelor tehnice pentru introducerea cadastrului general

## 5. ECHIPARE EDILITARA EXISTENTA PE TEREN SPATIU VERDE

AX CX TL TL EX GR

## 6. DATE PRIVIND VEGETATIA EXISTENTA PE TEREN SPATIU VERDE:

6.1 Descriere vegetație: - Anexa 1

6.2 Grad de întreținere: - Anexa 1



Județul Constanța, UAT Navodari  
Localitatea: Navodari  
Cod SIRUTA: 60507  
Cod poștal: 905700

# FISA SPATIU VERDE

Plan orientativ realizat la scară numerică:

Secțiune Plan Navodari, TR 92  
Nr. Secție Cad. nr. N/A  
Nr. Cadastral: RRM/07  
Nr. ind. nr. 92

1. AMPLASAMENT TEREN SPATIU VERDE

1:940



2. ADRESA: Parc "Ion Dobres" Nr.:

3. DETINĂTORI SI SITUAȚIE JURIDICĂ TEREN SPATIU VERDE

Proprietar / Detinator Spatiu Verde	Tip Proprietate	Mod Administrare	Categorie Folosinta	Reglementare Urbanistica*	Supraf. Masurata (mp)		Total Spatiu Verde	Obs.
					teren exclusiv	teren indiviziune		
Oras Navodari	Domeniu Public	Public	CC	Spatiu Verde	6919 mp	-	6919 mp	-

\* Reglementările urbanistice aferente spațiilor verzi au fost stabilite conform PUG

4. DESCRIERE CONSTRUCTII EXISTENTE PE TEREN - SPATIU VERDE

Proprietar / Detinator Construcții	Tip Proprietate	Mod Administrare	Nr. Corp	Cod Grupa Destinație **	Suprafata Construita la Sol (mp)	Obs.,
			-	-	-	>OBS<

\*\* Conform Ordin nr. 534 din 1 Octombrie 2001 privind aprobarea Normelor tehnice pentru introducerea cadastrului general

5. ECHIPARE EDILITARA EXISTENTA PE TEREN SPATIU VERDE

AX  CX  I  II  EX  GX

6. DATE PRIVIND VEGETAȚIA EXISTENTA PE TEREN SPATIU VERDE:

6.1 Descriere vegetatie - Anexa 1

6.2 Grad de intretinere: - Anexa 1



Localitate: Constanța (BAT Navodari)  
 Localitatea: Navodari  
 Cod SITUATIA: 61507  
 Cod postal: 905700


## FISA SPATIU VERDE

Plan orientativ, realizat la scară numerică:

Sectiune Plan: Navodari PRU 93  
 Nr. Sectiie Cadastral: N/A  
 Nr. Cadastral: 105207  
 Nr. Index: 93

1. AMPLASAMENT TEREN SPATIU VERDE

1:320



2. ADRESA Str. Frunzelor, Parc Front Canal, Lot/1 Nr.

3. DETINATORI SI SITUATIE JURIDICA TEREN SPATIU VERDE

Proprietar / Detinator Spatiu Verde	Tip Proprietate	Mod Administrare	Categorie Folosinta	Reglementare Urbanistica*	Supraf. Masurata (mp)		Total Spatiu Verde	Obs
					teren exclusiv	teren indivizune		
Oras Navodari	Domeniu Public	Public	CC	Spatiu Verde	336 mp	-	336 mp	-

\* Reglementarile urbanistice aferente spatilor verzi au fost stabilite conform PUG

4. DESCRIERE CONSTRUCTII EXISTENTE PE TEREN - SPATIU VERDE

Proprietar / Detinator Constructii	Tip Proprietate	Mod Administrare	Nr. Corp	Cod Grupa Destinatie **	Suprafata Constructiata la Sol (mp)	Obs
						>OBS<

\*\* Conform Ordinii 534 din 1 Octombrie 2001 privind aprobarea Normelor tehnice pentru introducerea cadastrului general

5. ECHIPARE EDILITARA EXISTENTA PE TEREN SPATIU VERDE

AX  CX  CI  TI  EX  GX

6. DATE PRIVIND VEGETATIA EXISTENTA PE TEREN SPATIU VERDE:

6.1 Descriere vegetatie - Anexa 1

6.2 Grad de intretinere - Anexa 1



Județul: Constanța, UAT Navodari  
 Localitate: Navodari  
 Cod SIRUTA: 60507  
 Cod postal: 905700

# FISA SPATIU VERDE

Plan orientativ realizat la scară numerică

Sectiune Plan Navodari, PRC: 94  
 Nr. Seciun Cadastral: N/A  
 Nr. Cadastral: 109207  
 Nr. Index: 94

1- AMPLASAMENT TEREN SPATIU VERDE

1:850



2. ADRESA: Str. Frunzelor, Parc Front Canal, Loti/1 Nr.

### 3. DETINATORI SI SITUATIE JURIDICA TEREN SPATIU VERDE

Proprietar / Detinator Spatiu Verde	Tip Proprietate	Mod Administrare	Categorie Folosinta	Reglementare Urbanistica*	Supraf. Masurata (mp)		Total Spatiu Verde	Obs
					teren exclusiv	teren indivizuale		
Oras Navodari	Domeniu Public	Public	CC	Spatiu Verde	1737 mp		1737 mp	

\* Reglementările urbanistice ale terenelor spațiilor verzi au fost stabilite conform PUG

### 4. DESCRIERE CONSTRUCTII EXISTENTE PE TEREN - SPATIU VERDE

Proprietar / Detinator Constructii	Tip Proprietate	Mod Administrare	Nr. Corp	Cod Grupa Destinate **	Suprafata Constructi la Sol (mp)	Obs.:
						>OBS<

\*\* Conform Ordinor 534 din 1 Octombrie 2001 privind aprobarea Normelor tehnice pentru introducerea cadastrului general

### 5. ECHIPARE EDILITARA EXISTENTA PE TEREN SPATIU VERDE

AX  CX  IL  TL  EX  GX

### 6. DATE PRIVIND VEGETATIA EXISTENTA PE TEREN SPATIU VERDE:

6.1 Descriere vegetatie: - Anexa 1

6.2 Grad de intretinere: - Anexa 1



Județul: Cernăuța, UAT Navodari  
 Localitatea: Navodari  
 Cod SIFUJA: 90507  
 Cod postal: 905700

# FISA SPATIU VERDE

Plan orientativ, realizat la scară numerică  
 1:630

Secțiune Plan Navodari PRC 95  
 Nr. Secioid Cadastral N/A  
 Nr. Cadastral: IUS207  
 Nr. Index: 95

## 1. AMPLASAMENT TEREN SPATIU VERDE



2. ADRESA Str. Frunzelor, Parc Front Canal, Lot/1 Nr

## 3. DETINATORI SI SITUATIE JURIDICA TEREN SPATIU VERDE

Proprietar / Detinator Spatiu Verde	Tip Proprietate	Mod Administrare	Categorie Folosinta	Reglementare Urbanistica*	Supraf. Masurata (mp)		Total Spatiu verde	Obs.
					teren exclusiv	teren indivizional		
Oras Navodari	Domeniu Public	Public	CC	Spatiu Verde	1318 mp	-	1318 mp	

\* Reglementările urbanistice ale terenelor spațiilor verzi au fost stabilite conform PUG

## 4. DESCRIERE CONSTRUCTII EXISTENTE PE TEREN - SPATIU VERDE

Proprietar / Detinator Constructii	Tip Proprietate	Mod Administrare	Nr. Corp	Cod Grupa Destinatie **	Suprafata Constructa la Sol (mp)	Obs.
						>OBS<

\*\* Conform Ordinii 554 din 1 Octombrie 2001 privind aprobarea Normelor tehnice pentru introducerea cadastrului general


## 5. ECHIPARE EDILITARA EXISTENTA PE TEREN SPATIU VERDE

AX  CX  I  II  EX  GX

## 6. DATE PRIVIND VEGETATIA EXISTENTA PE TEREN SPATIU VERDE

6.1 Descriere vegetatie - Anexa 1

6.2 Grad de intretinere - Anexa 1



Adresa: Constanta, (JAT Navodari)  
 Localitatea: Navodari  
 Cod SIRUTA: 60507  
 Cod postal: 905700


# FISA SPATIU VERDE

Plan orientativ, realizat la scară numerică:

Secțiune Plan: Navodari PRU 96  
 Nr. Sector Cadastral: N/A  
 Nr. Cadastral: 109207  
 Nr. Index: 96

1. AMPLASAMENT TEREN SPATIU VERDE

1:440



2. ADRESA: Str. Frunzeilor, Parc Front Canal, Lot 1/1 Nr.

3. DETINATORI SI SITUATIE JURIDICA TEREN SPATIU VERDE

Proprietar / Deținator Spațiu Verde	Tip Proprietate	Mod Administrare	Categorie Folosința	Reglementare Urbanistica*	Supr. Masurata (mp)		Intrai Spațiu Verde	Obs
					teren exclusiv	teren indiviziune		
Oras Navodari	Domeniu Public	Public	CC	Spațiu Verde	782 mp	-	782 mp	-

\* Reglementările urbanistice aferente spațiilor verzi au fost stabilite conform PUG

4. DESCRIERE CONSTRUCTII EXISTENTE PE TEREN - SPATIU VERDE

Proprietar / Deținator Construcții	Tip Proprietate	Mod Administrare	Nr. Corp	Cod Grupa Destinație **	Suprafața Construită la Sol (mp)	Obs.
-	-	-	-	-	-	>OBS<

\*\* Conform Ordinii 534 din 1 Octombrie 2001 privind aprobarea Normelor tehnice pentru introducerea cadastrului general


5. ECHIPARE EDILITARA EXISTENTA PE TEREN SPATIU VERDE

AX  CX  LL  TL  EX  GX

6. DATE PRIVIND VEGETATIA EXISTENTA PE TEREN SPATIU VERDE:

6.1 Descriere vegetatie - Anexa 1

6.2 Grad de intretinere - Anexa 1



Județul: Constanța, UAT Navodari  
Localitatea: Navodari  
Cod SIRUTA: 60507  
Cod poștal: 905700

# FISA SPATIU VERDE

Plan orientativ, realizat la scară numerică

Secțiune: Plan Navodari AP 97  
Nr. Sector Cadastral: N/A  
Nr. Cadastral:  
Nr. inel: 97

## 1. AMPLASAMENT TEREN SPATIU VERDE

11580



2. ADRESA Str.Marii, Zona Bl. FC 5 Nr.

## 3. DETINATORI SI SITUATIE JURIDICA TEREN SPATIU VERDE

Proprietar / Detinator Spatiu Verde	Tip Proprietate	Mod Administrare	Categorie Folosinta	Reglementare Urbanistica*	Supraf. Masurata (mp)		Total Spatiu verde	Obs
					teren exclusiv	teren indivizional		
Orasul Navodari	Domeniu Public	Public	DR	Spatiu Verde	627 mp		627 mp	-

\* Reglementările urbanistice aferente spațiilor verzi au fost stabilite conform PUG.

## 4. DESCRIERE CONSTRUCTII EXISTENTE PE TEREN - SPATIU VERDE

Proprietar / Detinator Constructii	Tip Proprietate	Mod Administrare	Nr. Corp	Cod Grupa Destinatii **	Suprafata Constructia la Sol (mp)	Obs
						>OBS<

\*\* Conform Ordinor 534 din 1 Octombrie 2001 privind aprobarea Normelor tehnice pentru introducerea cadastrului general

## 5. ECHIPARE EDILITARA EXISTENTA PE TEREN SPATIU VERDE

AX  CX  LI  TI  EX  GX

## 6. DATE PRIVIND VEGETATIA EXISTENTA PE TEREN SPATIU VERDE:

6.1 Descriere vegetatie: - Anexa 1

6.2 Grad de intretinere: - Anexa 1



Județul Constanța, UAT Navodari  
Localitatea: Navodari  
Cod SIRUTA: 60507  
Cod postal: 905700

# FISA SPATIU VERDE

Plan orientativ, realizat la scară numerică:

Secțiune Ham Navodari GP 98  
Nr. Secțiur Cadastral N/A  
Nr. Cadastral: RB409.109203.109371  
Nr. Index: 98

1. AMPLASAMENT TEREN SPATIU VERDE

1:3.500



2. ADRESA Zona Pod-Dj 226, Lot 4, Lot 1/1, B-dul Navodari, Tronson 1 Nr.

3. DETINATORI SI SITUATIE JURIDICA TEREN SPATIU VERDE

Proprietar / Detinator Spatiu Verde	Tip Proprietate	Mod Administrare	Categorie Folosinta	Reglementare Urbanistica*	Supr. Masurata (mp)		Total Spatiu Verde	Obs.
					teren exclusiv	teren indivizurie		
Oras Navodari	Domeniu Public	Public	DR	Spatiu Verde	21932 mp	-	21932 mp	-

\* Reglementările urbanistice aferente spațiilor verzi au fost stabilite conform PUG

4. DESCRIERE CONSTRUCTII EXISTENTE PE TEREN - SPATIU VERDE

Proprietar / Detinator Constructii	Tip Proprietate	Mod Administrare	Nr. Corp	Cod Grupa Destinatii **	Suprafata Constructi la Sol (mp)	Obs
					-	>OBS<

\*\* Conform Ordinului 534 din 1 Octombrie 2001 privind aprobarea Normelor tehnice pentru introducerea cadastrului general


5. ECHIPARE EDILITARA EXISTENTA PE TEREN SPATIU VERDE

AX  CX  TX  TX  EX  GX

6. DATE PRIVIND VEGETATIA EXISTENTA PE TEREN SPATIU VERDE:

6.1 Descriere vegetatie: - Anexa 1

6.2 Grad de intretinere: - Anexa 1



# FISA SPATIU VERDE

Plan orientativ, realizat la scară numerică

1. AMPLASAMENT TEREN SPATIU VERDE 1:1.500



2. ADRESA: B-dul. Navodari Nr. ....

3. DETINATORI SI SITUATIE JURIDICA TEREN SPATIU VERDE

Proprietar / Detinator Spatiu Verde	Tip Proprietate	Mod Administrare	Categorie Folosinta	Reglementare Urbanistica*	Supraf. Masurata (mp)		Total Spatiu Verde	Obs.
					teren exclusiv	teren indiviziune		
Oras Navodari	Domeniu Public	Public	CC	Spatiu Verde	4101 mp	-	4101 mp	-

\* Reglementarile urbanistice aferente spatiilor verzi au fost stabilite conform PLUG

4. DESCRIERE CONSTRUCTII EXISTENTE PE TEREN - SPATIU VERDE

Proprietar / Detinator Constructii	Tip Proprietate	Mod Administrare	Nr. Corp	Cod Grupa Destinatie **	Suprafata Constructia la Sol (mp)	Obs.
-	-	-	-	-	-	> OBS <

\*\* Conform Ordinului 534 din 11 Octombrie 2001 privind aprobarea Normelor tehnice pentru introducerea cadastrului general


5. ECHIPARE EDILITARA EXISTENTA PE TEREN SPATIU VERDE

AX  CX  LX  FX  EX  GX

6. DATE PRIVIND VEGETATIA EXISTENTA PE TEREN SPATIU VERDE:

6.1 Descriere vegetatie - Anexa 1

6.2 Grad de intretinere: - Anexa 1



Județul Constanța, IAI Navodari  
Localitate: Navodari  
Cod SIRUTA: 60507  
Cod postal: 905700

## FISA SPATIU VERDE

Plan orientativ, realizat la scară numerică :

Secțiune Plan: Navodari SNC 100  
Nr. Sector: Industrial IVA  
Nr. Cadastral:  
Nr. Index: 100

### 1. AMPLASAMENT TEREN SPATIU VERDE

1:860



2. ADRESA Str. Constantei Nr.

### 3. DETINATORI SI SITUATIE JURIDICA TEREN SPATIU VERDE

Proprietar / Detinator Spatiu Verde	Tip Proprietate	Mod Administrare	Categorie Folosinta	Reglementare Urbanistica*	Supra. masurata (mp)		Total Spatiu Verde	Obs.
					teren exclusiv	teren indivizual		
Oras Navodari	Domeniu Public	Public	CC	Spatiu verde	3103 mp		3103 mp	

\* Reglementările urbanistice ale terenelor spațiilor verzi au fost stabilite conform PUIG

### 4. DESCRIERE CONSTRUCTII EXISTENTE PE TEREN - SPATIU VERDE

Proprietar / Detinator Construcții	Tip Proprietate	Mod Administrare	Nr. Corp	Cod Grupa Destinatie **	Suprafata Construita la Sol (mp)	Obs
					-	>OBS<

\*\* Conform Ordinii 534 din 1 Octombrie 2001 privind aprobarea Normelor tehnice pentru introducerea în cadastrul general


### 5. ECHIPARE EDILITARA EXISTENTA PE TEREN SPATIU VERDE

AX  CX  I  T  EX  GX

### 6. DATE PRIVIND VEGETATIA EXISTENTA PE TEREN SPATIU VERDE

6.1 Descriere vegetatie - Anexa 1

6.2 Grad de intretinere - Anexa 1



# FISA SPATIU VERDE

Plan orientativ, realizat la scară numerică:

## 1. AMPLASAMENT TEREN SPATIU VERDE

1:580



2. ADRESA: Str. Constantei, Zona Bl. H6 Nr.

## 3. DETINATORI SI SITUATIE JURIDICA TEREN SPATIU VERDE

Proprietar / Detinator Spatiu Verde	Tip Proprietate	Mod Administrare	Categorie Folosinta	Reglementare Urbanistica*	Supraf. Masurata (mp)		Total Spatiu Verde	Obs
					teren exclusiv	teren indivizune		
Oras Navodari	Domeniu Public	Public	CC	Spatiu Verde	1891 mp	-	1891 mp	-

\* Reglementarile urbanistice aferente spatiilor verzi au fost stabilite conform PUG

## 4. DESCRIERE CONSTRUCTII EXISTENTE PE TEREN - SPATIU VERDE

Proprietar / Detinator Constructii	Tip Proprietate	Mod Administrare	Nr. Corp	Cod Grupa Destinatii **	Suprafata Constructa la Sol (mp)	Obs
						>OBS<

\*\* Conform Ordinului 534 din 1 Decembrie 2001 privind aprobarea Normelor tehnice pentru introducerea cadastrului general


## 5. ECHIPARE EDILITARA EXISTENTA PE TEREN SPATIU VERDE

AX  CX  T-  T  EX  GX

## 6. DATE PRIVIND VEGETATIA EXISTENTA PE TEREN SPATIU VERDE:

6.1 Descriere vegetatie: - Anexa 1

6.2 Grad de intretinere: - Anexa 1



Județul Constanța, UAT Navodari  
Localitatea: Navodari  
Cod SIRUTA: 90507  
Cod postal: 905700

# FISA SPATIU VERDE

Plan orientativ realizat la scară numerică

sectoare Plan: Navodari, SMC: 102  
Nr. sector cadastral: N/A  
Nr. Cadastral: -  
Nr. Index: 10x

## 1. AMPLASAMENT TEREN SPATIU VERDE

1:480



2. ADRESA: Str. Constantei, Zona BL HS Nr.

## 3. DETINATORI SI SITUATIE JURIDICA TEREN SPATIU VERDE

Proprietar / Deținător Spatiu Verde	Tip Proprietate	Mod Administrare	Categorie Folosință	Reglementare Urbanistica*	Supr. Masurata (mp)		Total Spatiu Verde	Obs.
					Teren exclusiv	Teren indivizune		
Oras Navodari	Domeniu Public	Public	CC	Spatiu Verde	230 mp	-	230 mp	

\* Reglementările urbanistice aferente spațiilor verzi au fost stabilite conform PUG.

## 4. DESCRIERE CONSTRUCTII EXISTENTE PE TEREN - SPATIU VERDE

Proprietar / Deținător Construcții	Tip Proprietate	Mod Administrare	Nr. Corp	Cod Grupă Destinație **	Suprafața Construită la Sol (mp)	Obs.
						>OBS<

\*\* Conform Ordinii 534 din 1 Octombrie 2001 privind aprobarea Normelor tehnice pentru introducerea cadastrului general

## 5. ECHIPARE EDILITARA EXISTENTA PE TEREN SPATIU VERDE

AX  CX  TX  TX  EX  GX

## 6. DATE PRIVIND VEGETATIA EXISTENTA PE TEREN SPATIU VERDE

6.1 Descriere vegetatie: - Anexa 1

6.2 Grad de intretinere: - Anexa 1



Județul: Constanța, LIAT Navodari  
 Localitatea: Navodari  
 Cod SIRUTA: 90507  
 Cod postal: 905700

# FISA SPATIU VERDE

Plan orientativ, realizat la scară numerică

Secțiune Plan: Navodari, SNC, 103  
 Nr. vector Cadastral: N/A  
 Nr. Cadastral:  
 Nr. inchei: 103

1. AMPLASAMENT TEREN SPATIU VERDE

1:450



2. ADRESA: Str. Constantei, zonă BI H4 Nr.

3. DETINATORI SI SITUATIE JURIDICA TEREN SPATIU VERDE

Proprietar / Detinator Spatiu Verde	Tip Proprietate	Mod Administrare	Categorie Folosinta	Reglementare Urbanistica*	Supraf. Masurata (mp)		Total Spatiu Verde	Obs.
					teren exclusiv	teren indiviziune		
Oras Navodari	Domeniu Public	Public	CC	Spatiu Verde	1609 mp		1609 mp	

\* Reglementările urbanistice aferente spațiilor verzi au fost stabilite conform PUG

4. DESCRIERE CONSTRUCTII EXISTENTE PE TEREN - SPATIU VERDE

Proprietar / Detinator Constructii	Tip Proprietate	Mod Administrare	Nr. Corp	Cod Grupa Destinatii **	Suprafata Constructia la Sol (mp)	Obs.
						>OBS<

\*\* Conform Ordinii 514 din 1 Octombrie 2001 privind aprobarea Normelor tehnice pentru introducerea cadastrului general

5. ECHIPARE EDILITARA EXISTENTA PE TEREN SPATIU VERDE

AX  CX  I  TI  EX  GX

6. DATE PRIVIND VEGETATIA EXISTENTA PE TEREN SPATIU VERDE:

6.1 Descriere vegetatie: - Anexa 1

6.2 Grad de intretinere: - Anexa 1



Județul: Constanța, IAT Navodari  
 Localitatea: Navodari  
 Cod SIRUTA: 60507  
 Cod postal: 905700  
 1. AMPLASAMENT TEREN SPATIU VERDE

## FISA SPATIU VERDE

Plan orientativ realizat la scară numerică:  
 1:520

Secțiune Plan: Navodari SVC/104  
 Nr. Sectnr. Cadastral: N/A  
 Nr. Cadastral:  
 Nr. Index: 104



2. ADRESA: Str. Constantei, Zona Bl H2 Nr.

### 3. DETINĂTORI SI SITUAȚIE JURIDICĂ TEREN SPATIU VERDE

Proprietar / Detinator Spatiu Verde	Tip Proprietate	Mod Administrare	Categorie Folosinta	Reglementare Urbanistica*	Supraf. Masurata (mp)		Total Spatiu Verde	Obs.
					teren exclusiv	teren indiviziu		
Oras Navodari	Domeniu Public	Public	CC	Spatiu Verde	943 mp		943 mp	

\* Reglementările urbanistice aferente spațiilor verzi au fost stabilite conform PUG

### 4. DESCRIERE CONSTRUCTII EXISTENTE PE TEREN - SPATIU VERDE

Proprietar / Detinator Constructii	Tip Proprietate	Mod Administrare	Nr. Corp	Cod Grupa Desenatie **	Suprafata Constructia la Sol (mp)	Obs.
-	-	-	-	-	-	>OBS<

\*\* Conform Ordinii 334 din 1 Octombrie 2001 privind aprobarea Normelor tehnice pentru introducerea cadastrului general


### 5. ECHIPARE EDILITARA EXISTENTA PE TEREN SPATIU VERDE

AX  CX  I-  T-  EX  GX

### 6. DATE PRIVIND VEGETATIA EXISTENTA PE TEREN SPATIU VERDE:

6.1 Descriere vegetatie - Anexa 1

6.2 Grad de intretinere - Anexa 1



Adresa: Consanta, UAT Navodari  
 Localitatea: Navodari  
 Cod SAUUTA: 60507  
 Cod postal: 905700

## FISA SPATIU VERDE

Plan orientativ, realizat la scară numerică:

Sechiune Plan: Navodari, SVC 105  
 Nr. Sector: Cadastral, N/A  
 Nr. Cadastral:  
 Nr. incher: 05

1. AMPLASAMENT TEREN SPATIU VERDE

1:490



2. ADRESA: Str. Constantei, Zona BI, H3 Nr:

3. DETINATORI SI SITUATIE JURIDICA TEREN SPATIU VERDE

Proprietar / Detinator Spatiu Verde	Tip Proprietate	Mod Administrare	Categorie Folosinta	Reglementare Urbanistica*	Supraf. Masurata (mp)		Total Spatiu Verde	Obs.
					teren exclusiv	teren indivizual		
Oras Navodari	Domeniu Public	Public	CC	Spatiu Verde	542 mp	-	542 mp	-

\* Reglementările urbanistice referitoare spațiilor verzi au fost stabilite conform PUIG

4. DESCRIERE CONSTRUCTII EXISTENTE PE TEREN - SPATIU VERDE

Proprietar / Detinator Construcții	Tip Proprietate	Mod Administrare	Nr. Corp	Cod Grupa Destinatie **	Suprafata Constructiilor la Sol (mp)	Obs.
						>OBS<

\*\* Conform Ordinii 534 din 1 Octombrie 2001 privind aprobarea Normelor tehnice pentru introducerea cadastrului general


5. ECHIPARE EDILITARA EXISTENTA PE TEREN SPATIU VERDE

AX  CX  I-  T-  EX  GX

6. DATE PRIVIND VEGETATIA EXISTENTA PE TEREN SPATIU VERDE:

6.1 Descriere vegetatie: - Anexa 1

6.2 Grad de intretinere: - Anexa 1



Județul Constanța, JAF Navodari  
 Localitatea Navodari  
 Cod SIRUTA: 60507  
 Cod postal: 905700  
 1. AMPLASAMENT TEREN SPATIU VERDE

## FISA SPATIU VERDE

Plan orientativ realizat la scară numerică: 1:440

Sectiune Plan Navodari, SNC 106  
 Nr. Sector Cadastral: N/A  
 Nr. Cadastral: N/A  
 Nr. Index: 106



2. ADRESA: Str. Constantei, Zona BI HI Nr.

### 3. DETINATORI SI SITUATIE JURIDICA TEREN SPATIU VERDE

Proprietar / Detinator Spatiu verde	Tip Proprietate	Mod Administrare	Categorie Folosinta	Reglementare Urbanistica*	Supraf. Masurata (mp)		Total Spatiu Verde	Obs
					Teren exclusiv	Teren indivizune		
Oras Navodari	Domeniu Public	Public	CC	Spatiu Verde	401 mp		401 mp	

\* Reglementările urbanistice aferente spațiilor verzi au fost stabilite conform PUG

### 4. DESCRIERE CONSTRUCTII EXISTENTE PE TEREN - SPATIU VERDE

Proprietar / Detinator Constructii	Tip Proprietate	Mod Administrare	Nr. Corp	Cod Grupa Destinatie **	Suprafata Constructiata la Sol (mp)	Obs
						>OBS<

\*\* Conform Ordinii 534 din 1 Octombrie 2001 privind aprobarea Normelor tehnice pentru introducerea cadastrului general


### 5. ECHIPARE EDILITARA EXISTENTA PE TEREN SPATIU VERDE

AX  CX  L-  T-  EX  GX

### 6. DATE PRIVIND VEGETATIA EXISTENTA PE TEREN SPATIU VERDE:

6.1 Descriere vegetatie - Anexa 1

6.2 Grad de intretinere: - Anexa 1



Județul: Constanța, IAT Navodari  
 Localitatea: Navodari  
 Cod SIBUTA: 60507  
 Cod poștal: 905700

# FISA SPATIU VERDE

Plan orientativ realizat la scară numerică:

Sectoare: Plan: Navodari, CC: 107  
 Nr. Sectoi: Cadastral: N/A  
 Nr. Cadastral: 101382  
 Nr. index: 107

1 AMPLASAMENT TEREN SPATIU VERDE

1:1.600



2 ADRESA: Canal navigabil Poarta Alba Midia Navodari Nr

3 DETINATORI SI SITUATIE JURIDICA TEREN SPATIU VERDE

Proprietar / Detinator Spatiu verde	Tip Proprietate	Mod Administrare	Categorie Folosinta	Reglementare Urbanistica*	Supraf. Masurate (mp)		Total Spatiu Verde	Obs.
					teren exclusiv	teren individualizat		
CNACN	Domeniu Public	Public	C	Spatiu Verde	5740 mp		5740 mp	

\* Reglementările urbanistice aferente spațiilor verzi au fost stabilite conform PUG

4. DESCRIERE CONSTRUCTII EXISTENTE PE TEREN - SPATIU VERDE

Proprietar / Detinator Constructii	Tip Proprietate	Mod Administrare	Nr. Corp	Cod Grupa Destinatii **	Suprafata Constructa la Sol (mp)	Obs.
						> OBS <

\*\* Conform Ordinului 534 din 1 Octombrie 2001 privind aprobarea Normelor tehnice pentru introducerea cadastrului general

5. ECHIPARE EDILITARA EXISTENTA PE TEREN SPATIU VERDE

A- C- I- I- EX G-

6. DATE PRIVIND VEGETATIA EXISTENTA PE TEREN SPATIU VERDE:

6.1 Descriere vegetatie: - Anexa 1

6.2 Grad de intretinere: - Anexa 1



Județul Constanța, UAT Navodari  
 Localitatea Navodari  
 Cod SRI/UA: 80507  
 Cod postal: 905700

# FISA SPATIU VERDE

Plan orientativ realizat la scară numerică:

Veștile Parc Navodari S.V.C. 108  
 Nr. Sector Catastral: N/A  
 Nr. Catastral:  
 Nr. Incep: 08

## 1. AMPLASAMENT TEREN SPATIU VERDE

1:720



2. ADRESA: Str. Constante, Zona Bl. C1 Nr.

## 3. DETINATORI SI SITUATIE JURIDICA TEREN SPATIU VERDE

Proprietar / Detinator Spatiu verde	Tip Proprietate	Mod Administrare	Categorie Folosinta	Reglementare Urbanistica*	Supraf. Masurata (mp)		Total Spatiu Verde	Obs
					teren exclusiv	teren indiviziu		
Oras Navodari	Domeniu Public	Public	CC	Spatiu Verde	405 mp	-	405 mp	-

\* Reglementările urbanistice aferente spațiilor verzi au fost stabilite conform PUG

## 4. DESCRIERE CONSTRUCTII EXISTENTE PE TEREN - SPATIU VERDE

Proprietar / Detinator Constructii	Tip Proprietate	Mod Administrare	Nr. Corp	Cod Grupa Destinatie **	Suprafata Constructa la Sol (mp)	Obs
						>OBS<

\*\* Conform Ordinii 534 din 1 Octombrie 2001 privind aprobarea Normelor tehnice pentru introducerea cadastrului general

## 5. ECHIPARE EDILITARA EXISTENTA PE TEREN SPATIU VERDE

AX  CX  LC  TL  EX  GX

## 6. DATE PRIVIND VEGETATIA EXISTENTA PE TEREN SPATIU VERDE:

6.1 Descriere vegetatie - Anexa 1

6.2 Grad de intretinere - Anexa 1



Județul: Constanța IAT Navodari  
 Localitatea: Navodari  
 Cod SIRUTA: 60507  
 Cod postal: 905700


# FISA SPATIU VERDE

Sectiune Plan: Navodari SMC 109  
 Nr. Serviciu / Activitate: N/A  
 Nr. Cadastral:  
 nr. Index: 109

Plan orientativ, realizat la scară numerică :

1. AMPLASAMENT TEREN SPATIU VERDE

1 700



2. ADRESA: Str. Constantei Str. Constantei, Zona Bl. C2 Nr.

3. DETINATORI SI SITUATIE JURIDICA TEREN SPATIU VERDE

Proprietar / Detinator Spatiu Verde	Tip Proprietate	Mod Administrare	Categorie Folosinta	Reglementare Urbanistica*	Supraf. Masurata (mp)		Total Spatiu Verde	Obs
					teren exclusiv	teren individual		
Oras Navodari	Domeniu Public	Public	CC	Spatiu Verde	758 mp	-	758 mp	

\* Reglementarile urbanistice aferente spatiilor verzi au fost stabilite conform PUG

4. DESCRIERE CONSTRUCTII EXISTENTE PE TEREN - SPATIU VERDE

Proprietar / Detinator Constructii	Tip Proprietate	Mod Administrare	Nr. Corp	Cod Grupa Destinatie **	Suprafata Constructa la Sol (mp)	Obs.
-	-	-	-	-	-	>OBS<

\*\* Conform Ordinului 534 din 1 Octombrie 2001 privind aprobarea Normelor tehnice pentru introducerea cadastrului general


5. ECHIPARE EDILITARA EXISTENTA PE TEREN SPATIU VERDE

AX CX LL E EX GX

6. DATE PRIVIND VEGETATIA EXISTENTA PE TEREN SPATIU VERDE:

6.1 Descriere vegetatie - Anexa 1

6.2 Grad de intretinere - Anexa 1



Județul Constanța, UAT Navodari  
 Localitatea Navodari  
 Cod SIRUTA: 60507  
 Cod postal: 905700

## FISA SPATIU VERDE

Plan orientativ, realizat la scară numerică :

Sectiune Plan Navodari PRC 110  
 Nr. Secțiune Cadastrală: N/A  
 Nr. Cadastral: 10853  
 Nr. Index: 110

1. AMPLASAMENT TEREN SPATIU VERDE

1:1.000



2. ADRESA: Parc Central Nr.

3. DETINATORI SI SITUATIE JURIDICA TEREN SPATIU VERDE

Proprietar / Detinator Spatiu Verde	Tip Proprietate	Mod Administrare	Categorie Folosinta	Reglementare Urbanistica*	Supr. Masurata (mp)		Total Spatiu Verde	Obs.
					teren exclusiv	teren indivizual		
Oras Navodari	Domeniu Public	Public	CC	Spatiu Verde	2745 mp	-	2745 mp	-

\* Reglementarile urbanistice aferente spatiilor verzi au fost stabilite conform PUG

4. DESCRIERE CONSTRUCTII EXISTENTE PE TEREN - SPATIU VERDE

Proprietar / Detinator Construcția	Tip Proprietate	Mod Administrare	Nr Corp	Cod Grupa Destinatie **	Suprafata Constructa la Sol (mp)	Obs
-	-	-	-	-	-	>OBS<

\*\* Conform Ordinii 534 din 1 Decembrie 2001 privind aprobarea Normelor tehnice pentru introducerea cadastrului general

5. ECHIPARE EDILITARA EXISTENTA PE TEREN SPATIU VERDE

AX  CX  I-  T-  EX  GX

6. DATE PRIVIND VEGETATIA EXISTENTA PE TEREN SPATIU VERDE:

6.1 Descriere vegetatie: - Anexa 1

6.2 Grad de intretinere: - Anexa 1



Județul: Constanța IAT Navodari  
Localitatea: Navodari  
Cod SIRUTA: 60507  
Cod postal: 905700

# FISA SPATIU VERDE

Plan orientativ realizat la scară numerică

Teritoriul Plan: Navodari SVC III  
Nr. Seciun: Cadastral: N/A  
Nr. Cadastral: 11525 / 130077  
Nr. Index: 01

1. AMPLASAMENT TEREN SPATIU VERDE

1:730



2. ADRESA: Str. Constantei Nr.

3. DETINATORI SI SITUATIE JURIDICA TEREN SPATIU VERDE

Proprietar / Detinator Spatiu Verde	Tip Proprietate	Mod Administrare	Categorie Folosinta	Reglementare Urbanistica*	Supraf. Masurata (mp)		Ktal Spatiu verde	Obs
					teren exclusiv	teren indivizual		
Oras Navodari	Domeniu Public	Public	CC	spatiu Verde	595 mp		595 mp	

\* Reglementările urbanistice aferente spațiilor verzi au fost stabilite conform PUG

4. DESCRIERE CONSTRUCTII EXISTENTE PE TEREN - SPATIU VERDE

Proprietar / Detinator Constructii	Tip Proprietate	Mod Administrare	Nr. Corp	Cod Grupa Destinatie **	Suprafata Constructa la Sol (mp)	Obs.
						>OBS<

\*\* Conform Ordinii 534 din 1 Octombrie 2001 privind aprobarea Normelor tehnice pentru introducerea cadastrului general

5. ECHIPARE EDILITARA EXISTENTA PE TEREN SPATIU VERDE

AX  CX  I  IT  EX  GX

6. DATE PRIVIND VEGETATIA EXISTENTA PE TEREN SPATIU VERDE:

6.1 Descriere vegetatie - Anexa 1

6.2 Grad de intretinere: - Anexa 1



BRAGA  
CHILL  
1954  
1972

Județul: Constanța IAT Navodari  
Localitatea: Navodari  
Cod NRUTA: 60907  
Cod postal: 905700

# FISA SPATIU VERDE

Secțiune Plan: Navodari\_815\_112  
Nr. Sector: Cadastral: N/A  
F. It. Cadastral: R07214  
Nr. Index: 112

Plan orientativ, realizat la scară numerică:

1:590

## 1. AMPLASAMENT TEREN SPATIU VERDE



2. ADRESA: Str. Constantei Nr.

## 3. DETINATORI SI SITUATIE JURIDICA TEREN SPATIU VERDE

Proprietar / Detinator Spatiu Verde	Tip Proprietate	Mod Administrare	Categorie Folosinta	Reglementare Urbanistica*	Supr. Masurata (mp)		Total Spatiu Verde	Obs
					teren exclusiv	teren indiviziu		
Oras Navodari	Domeniu Public	Public	CC	Spatiu Verde	33672 mp	-	33672 mp	

\* Reglementările urbanistice aferente spațiilor verzi au fost stabilite conform PUG

## 4. DESCRIERE CONSTRUCTII EXISTENTE PE TEREN - SPATIU VERDE

Proprietar / Detinator Construcții	Tip Proprietate	Mod Administrare	Nr. Corp	Cod Grupa Desenare **	Suprafata Construita la Sol (mp)	Obs
						>OBS<

\*\* Conform Ordinii 534 rln 1 Octombrie 2007 privind aprobarea Normelor tehnice pentru introducerea cadastrului general

## 5. ECHIPARE EDILITARA EXISTENTA PE TEREN SPATIU VERDE

AX  CX  L  JL  EX  GX

## 6. DATE PRIVIND VEGETATIA EXISTENTA PE TEREN SPATIU VERDE:

6.1 Descriere vegetatie: - Anexa 1

6.2 Grad de intretinere: - Anexa 1



# FISA SPATIU VERDE

Plan orientativ, realizat la scară numerică:

## 1. AMPLASAMENT TEREN SPATIU VERDE

1 940



2 ADRESA: Str. Constantei, Zona Bl. A3, DTURN Nr.

## 3. DETINATORI SI SITUATIE JURIDICA TEREN SPATIU VERDE

Proprietar / Detinator Spatiu Verde	Tip Proprietate	Mod Administrare	Categorie Folosinta	Reglementare Urbanistica*	Supraf. masurate (mp)		Total Spatiu Verde	Obs
					teren exclusiv	teren individual		
Oras Navodari	Domeniu Public	Public	CC	Spatiu Verde	347 mp		347 mp	-

\* Reglementările urbanistice aferente spațiilor verzi au fost stabilite conform PUG

## 4. DESCRIERE CONSTRUCTII EXISTENTE PE TEREN - SPATIU VERDE

Proprietar / Detinator Construcții	Tip Proprietate	Mod Administrare	Nr. Corp	Cod Grupa Destinație **	Suprafata Constructiilor la Sol (mp)	Obs
						>Obs<

\*\* Conform Ordinului 534 din 1 Octombrie 2001 privind aprobarea Normelor tehnice pentru introducerea cadastrului general

## 5. ECHIPARE EDILITARA EXISTENTA PE TEREN SPATIU VERDE

AX  CX  TX  FX  EX  GX

## 6. DATE PRIVIND VEGETATIA EXISTENTA PE TEREN SPATIU VERDE

6.1 Descriere vegetatie: - Anexa 1

6.2 Grad de intretinere: - Anexa 1



Județul: Constanța, UAT: Navodari  
 Localitatea: Navodari  
 Cod SIRUTA: 60507  
 Cod postal: 905700  
 1. AMPLASAMENT TEREN SPATIU VERDE

# FISA SPATIU VERDE

Plan orientativ realizat la scară numerică  
 1:430

Secțiune Plan: NavodariUPRC\_16  
 Nr. Sector Cadastrel: 14/A  
 Nr. Cadastral: 12.1.19  
 Nr. Inel: 14



2. ADRESA: Intersecția Str. Nucilor, Gradinilor, Muzicii Nr.

### 3. DETINATORI SI SITUATIE JURIDICA TEREN SPATIU VERDE

Proprietar / Detinator Spatiu Verde	Tip Proprietate	Mod Administrare	Categorie Folosinta	Reglementare Urbanistica*	Supraf. Masurata (mp)		Total Spatiu Verde	Obs.
					teren exclusiv	teren indivizune		
Oras Navodari	Domeniu Public	Public	CC	Spatiu Verde	1793 mp	-	1793 mp	

\* Reglementare urbanistice ale terenelor spatii verzi au fost stabilite conform PUG

### 4. DESCRIERE CONSTRUCTII EXISTENTE PE TEREN - SPATIU VERDE

Proprietar / Detinator Constructii	Tip Proprietate	Mod Administrare	Nr. Corp	Cod Grupa Destinatii**	Suprafata Constructa la Sol (mp)	Obs
						>OBS<

\*\* Conform Ordinii 534 din 1 Octombrie 2001 privind aprobarea Normelor tehnice pentru introducerea cadastrului general

### 5. ECHIPARE EDILITARA EXISTENTA PE TEREN SPATIU VERDE

AX  CX  L  T  EX  GX

### 6. DATE PRIVIND VEGETATIA EXISTENTA PE TEREN SPATIU VERDE:

- 6.1 Descriere vegetatie: - Anexa 1
- 6.2 Grad de intretinere: - Anexa 1



Județul Constanța J.M. Navodari  
Localitatea Navodari  
Cod SIBUTA 60507  
Cod postal 905700

## FISA SPATIU VERDE

Plan orientativ, realizat la scară numerică

Secțiune Plan, Navodari, SMV 115  
Nr. Secțiune Cadastral NYA  
Nr. Cadastral 026207  
Nr. Index 115

1. AMPLASAMENT TEREN SPATIU VERDE

1:490



2. ADRESA: Str. Frunzelor, Parc Front Canal, Lot 1, Zona Bl. FC1, FC2 Nr

3. DETINATORI SI SITUATIE JURIDICA TEREN SPATIU VERDE

Proprietar / Detinator Spatiu Verde	Tip Proprietate	Mod Administrare	Categorie Folosinta	Reglementare Urbanistica*	Supraf. Masurata (mp)		Total Spatiu Verde	Obs.
					teren exclusiv	teren indiviziu		
Oras Navodari	Domeniu Public	Public	CC	Spatiu Verde	1643 mp.	-	1643 mp.	-

\* Reglementarile urbanistice aferente spatiilor verzi au fost stabilite conform PUG

4. DESCRIERE CONSTRUCTII EXISTENTE PE TEREN - SPATIU VERDE

Proprietar / Detinator Constructii	Tip Proprietate	Mod Administrare	Nr. Corp	Cod Grupa Destinatii **	Suprafata Constructa la Sol (mp)	Obs.
-	-	-	-	-	-	>OBS<

\*\* Conform Ordin nr. 534 din 1 Octombrie 2001 privind aprobarea Normelor tehnice pentru introducerea cadastrului general

5. ECHIPARE EDILITARA EXISTENTA PE TEREN SPATIU VERDE

AK CX I- TE EX GR

6. DATE PRIVIND VEGETATIA EXISTENTA PE TEREN SPATIU VERDE.

6.1 Descriere vegetatie - Anexa 1

6.2 Grad de intretinere!- Anexa 1




Autorul: Consiliul Local Navodari  
 Localitatea: Navodari  
 Cod SIRUTA: 60507  
 Cod postal: 905700  
 1. AMPLASAMENT TEREN SPATIU VERDE

## FISA SPATIU VERDE

Plan orientativ, realizat la scară numerică:  
 1:710

Semnificatie Plan: Navodari\_LSD\_116  
 Nr. sector cadastral: N/A  
 Nr. Cadastral:  
 Nr. inloc: 16



2. ADRESA: Str. Randunefelor, Zona Bl. 235UD, 245UD, 255UD Nr

### 3. DETINATORI SI SITUATIE JURIDICA TEREN SPATIU VERDE

Proprietar / Detinator Spatiu Verde	Tip Proprietate	Mod Administrare	Categorie Folosinta	Reglementare Urbanistica*	Supraf. Masurata (mp)		Total Spatiu Verde	Obs.
					teren exclusiv	teren indivizual		
Oras Navodari	Domeniu Public	Public	CC	Spatiu Verde	1360 mp	-	1360 mp	

\* Reglementarile urbanistice aferente spatiilor verzi au fost stabilite conform PUG

### 4. DESCRIERE CONSTRUCTII EXISTENTE PE TEREN - SPATIU VERDE

Proprietar / Detinator Constructii	Tip Proprietate	Mod Administrare	Nr. Corp	Cod Grupa Destinatii **	Suprafata Constructa la Sol (mp)	Obs.
						>OBS<

\*\* Conform Ordinor 534 din 1 Octombrie 2001 privind aprobarea Normelor Tehnice pentru introducerea cadastrului general

### 5. ECHIPARE EDILITARA EXISTENTA PE TEREN SPATIU VERDE

AX CX LI T- EX GX

### 6. DATE PRIVIND VEGETATIA EXISTENTA PE TEREN SPATIU VERDE:

6.1 Descriere vegetatie: - Anexa 1

6.2 Grad de intretinere: - Anexa 1



Proiect: Constanta, IAT Navodari  
 Localitatea: Navodari  
 Cod SAUUA: 60507  
 Cod postal: 905700

# FISA SPATIU VERDE

Plan orientativ realizat la scară numerică

Secțiune: Piatra Navodari, SMC-17  
 Nr. Seciur. Cadastral: N/A  
 Nr. Cadastral: 180/2, 167/99  
 Nr. inel: 17

## 1. AMPLASAMENT TEREN SPATIU VERDE

1:990



2. ADRESA: Str. Frunzelor colt cu Str. Randunecilor Nr.

## 3. DETINATORI SI SITUATIE JURIDICA TEREN SPATIU VERDE

Proprietar / Detinator Spatiu Verde	Tip Proprietate	Mod Administrare	Categorie Folosinta	Reglementare Urbanistica*	Supraf. Masurata (mp)		Total Spatiu Verde	Obs
					teren exclusiv	teren indivizue		
Oras Navodari	Domeniu Public	Public	CC	Spatiu Verde	2277 mp	-	2277 mp	-

\* Reglementarile urbanistice ale terenelor spatii verzi au fost stabilite conform PUG

## 4. DESCRIERE CONSTRUCTII EXISTENTE PE TEREN - SPATIU VERDE

Proprietar / Detinator Constructii	Tip Proprietate	Mod Administrare	Nr. Corp	Cod Grupa Destinatii **	Suprafata Constructa la Sol (mp)	Obs
-	-	-	-	-	-	>OBS<

\*\* Conform Ordinului 534 din 1 Octombrie 2001 privind aprobarea Normelor tehnice pentru înfăptuirea Cadastrului general

## 5. ECHIPARE EDILITARA EXISTENTA PE TEREN SPATIU VERDE

AX  CX  L  F  EX  GX

## 6. DATE PRIVIND VEGETATIA EXISTENTA PE TEREN SPATIU VERDE:

6.1 Descriere vegetatie - Anexa 1

6.2 Grad de intretinere - Anexa 1



Idetent: Constanta IAK/Navodari  
Localitatea: Navodari  
Cod STRUTA: 60507  
Cod postal: 905700


## FISA SPATIU VERDE

Plan orientativ, realizat la scară numerică:

Secțiune Plan: Navodari, SMC 118  
Nr. Sector Cadastral: N/A  
Nr. Cadastral:  
Nr. Index: 118

### 1. AMPLASAMENT TEREN SPATIU VERDE

1:560



2. ADRESA Str. Randunefelor, Zona BI 12SUD, 13SUD Nr.

### 3. DETINATORI SI SITUATIE JURIDICA TEREN SPATIU VERDE

Proprietar / Detinator Spatiu Verde	Tip Proprietate	Mod Administrare	Categorie folosinta	Reglementare Urbanistica*	Supraf. Masurata (mp)		Total Spatiu Verde	Obs.
					teren exclusiv	teren indivizune		
Oras Navodari	Domeniu Public	Public	CC	spatiu Verde	1202 mp	-	1202 mp	

\* Reglementările urbanistice aferente spațiilor verzi au fost stabilite conform PUIG

### 4. DESCRIERE CONSTRUCTII EXISTENTE PE TEREN - SPATIU VERDE

Proprietar / Detinator Constructii	Tip Proprietate	Mod Administrare	Nr. Corp	Cod Grupa Destinatie **	Suprafata Constructa la Sol (mp)	Obs.
						> OIBS <

\*\* Conform Ordin nr. 534 din 11 Octombrie 2001 privind aprobarea normelor tehnice pentru introducerea cadastrului general

### 5. ECHIPARE EDILITARA EXISTENTA PE TEREN SPATIU VERDE

AX  CX  FL  FI  EX  GX

### 6. DATE PRIVIND VEGETATIA EXISTENTA PE TEREN SPATIU VERDE:

6.1 Descriere vegetatie: - Anexa 1

6.2 Grad de intretinere: - Anexa 1




Adelul: Constanta, IAT Navodari  
 Localitatea: Navodari  
 Cod Sirtu IA: 60507  
 Cod postal: 905700  
 1. AMPLASAMENT TEREN SPATIU VERDE

## FISA SPATIU VERDE

Plan orientativ realizat la scară numerică

Serviciu Plan: Navodari, SVC, 119  
 Nr. Sector Cadastral: N/A  
 Nr. Cadastral:  
 Nr. Index: 119

1:490



2. ADRESA: Str. Randunelelor, Zona B1, R7 Nr.

### 3. DETINATORI SI SITIJATIE JURIDICA TEREN SPATIU VERDE

Proprietar / Detinator Spatiu verde	Tip Proprietate	Mod Administrare	Categorie Folosinta	Reglementare Urbanistica*	Suprt. Masurata (mp)		Total Spatiu Verde	Obs.
					teren exclusiv	teren indivizione		
Oras Navodari	Domeniu Public	Public	CC	Spatiu Verde	712 mp	-	712 mp	-

\* Reglementările urbanistice aferente spațiilor verzi au fost stabilite conform PUG

### 4. DESCRIERE CONSTRUCTII EXISTENTE PE TEREN - SPATIU VERDE

Proprietar / Detinator Construcții	Tip Proprietate	Mod Administrare	Nr. Corp	Cod Grupa Destinație **	Suprafata Construita la Sol (mp)	Obs.
						>OBS<

\*\* Conform Ordinii 534 din 1 Octombrie 2001 privind aprobarea Normelor tehnice pentru introducerea cadastrului general

### 5. ECHIPARE EDILITARA EXISTENTA PE TEREN SPATIU VERDE

AX  CX  F  T  EX  GX

### 6. DATE PRIVIND VEGETATIA EXISTENTA PE TEREN SPATIU VERDE:

6.1 Descriere vegetatie: - Anexa 1

6.2 Grad de intretinere: - Anexa 1




SCALA  
1:490

# FISA SPATIU VERDE

Plan orientativ realizat la scară numerică:

## 1. AMPLASAMENT TEREN SPATIU VERDE

1:500



2. ADRESA: Str. Randunelelor, Zona BL, R6 Nr.

## 3. DEȚINATORI ȘI SITUAȚIE JURIDICĂ TEREN SPATIU VERDE

Proprietar / Deținător Spațiu Verde	Tip Proprietate	Mod Administrare	Categorie Folosință	Reglementare Urbanistică*	Suprfață Masurată (mp)		Total Spațiu Verde	Obs.
					teren exclusiv	teren indivizibil		
Oras Navodari	Domeniu Public	Public	CC	Spațiu verde	75 mp		75 mp	

\* Reglementările urbanistice aferente spațiilor verzi au fost stabilite conform PUG

## 4. DESCRIERE CONSTRUCTII EXISTENTE PE TEREN - SPATIU VERDE

Proprietar / Deținător Construcții	Tip Proprietate	Mod Administrare	Nr. Corp	Cod Grupa Destinație **	Suprafața Construită la Sol (mp)	Obs.
						>OBS<

\*\* Conform Ordin nr. 534 din 1 Octombrie 2001 privind aprobarea Normelor tehnice pentru introducerea cadastrului general

## 5. ECHIPARE EDILITARA EXISTENTA PE TEREN SPATIU VERDE

AX  CX  TL  TR  EX  GX

## 6. DATE PRIVIND VEGETATIA EXISTENTA PE TEREN SPATIU VERDE:

6.1 Descriere vegetație - Anexa 1

6.2 Grad de întreținere: - Anexa 1



Adresa: Comuna Iași, Navodari  
Localitatea: Navodari  
Cod SRLUTA: 6050/  
Cod postal: 905700

## FISA SPATIU VERDE

Plan orientativ realizat la scară numerică:

Sectoare: Plan, Navodari, SVC, 121  
Nr. Sector Cadastral: N/A  
Nr. Cadastral:  
Nr. Index: 121

### 1. AMPLASAMENT TEREN SPATIU VERDE

1:650



2. ADRESA: Str. Randunelelor, Zona BI R4, R5 Nr.

### 3. DETINATORI SI SITUATIE JURIDICA TEREN SPATIU VERDE

Proprietar / Detinator Spatiu Verde	Tip Proprietate	Mod Administrare	Categorie Folosinta	Reglementare Urbanistica*	Supraf. Masurata (mp)		Total Spatiu Verde	Obs.
					teren exclusiv	teren indivizune		
Oras Navodari	Domeniu Public	Public	CC	Spatiu Verde	955 mp		955 mp	

\* Reglementarile urbanistice aferente spatilor verzi au fost stabilite conform PUG

### 4. DESCRIERE CONSTRUCTII EXISTENTE PE TEREN - SPATIU VERDE

Proprietar / Deținător Construcții	Tip Proprietate	Mod Administrare	Nr. Corp	Cod Grupa Destinație**	Suprafața Construită la Sol (mp)	Obs.
						>OBS<

\*\* Conform Ordinului 534 din 1 Octombrie 2001 privind aprobarea Normelor tehnice pentru introducerea cadastrului general

### 5. ECHIPARE EDILITARA EXISTENTA PE TEREN SPATIU VERDE

AX CX L- T- EX GX

### 6. DATE PRIVIND VEGETATIA EXISTENTA PE TEREN SPATIU VERDE:

6.1 Descriere vegetatie - Anexa 1

6.2 Grad de intretinere - Anexa 1



Județul: Constanța / IAF Navodari  
 Localitatea: Navodari  
 Cod SIRUTA: 60507  
 Cod postal: 905700

# FISA SPATIU VERDE

Secțiune Plan: Navodari, PVC: 122  
 Nr. Sector Cadastral: N/A  
 Nr. Cadastral:  
 Nr. Index: 122

1. AMPLASAMENT TEREN SPATIU VERDE

1:410



2. ADRESA: Str. Randunelelor Nr.

3. DETINATORI SI SITUATIE JURIDICA TEREN SPATIU VERDE

Proprietar / Deținător Spatiu Verde	Tip Proprietate	Mod Administrare	Categorie Folosinta	Reglementare Urbanistica*	Supr. Masurata (mp)		Total Spatiu Verde	Obs.
					teren exclusiv	teren indivizionale		
Oras Navodari	Domeniu Public	Public	CC	Spatiu Verde	650 mp		650 mp	

\* Reglementările urbanistice aferente spațiilor verzi au fost stabilite conform PUIG

4. DESCRIERE CONSTRUCTII EXISTENTE PE TEREN - SPATIU VERDE

Proprietar / Deținător Construcții	Tip Proprietate	Mod Administrare	Nr. Corp	Cod Grupa Destinație **	Suprafata Constructa la Sol (mp)	Obs.
						> OBS <

\*\* Conform Ordinului 534 din 1 Octombrie 2001 privind aprobarea Normelor tehnice pentru introducerea cadastrului general

5. ECHIPARE EDILITARA EXISTENTA PE TEREN SPATIU VERDE

AX  CX  I-1  I-2  EX  GX

6. DATE PRIVIND VEGETATIA EXISTENTA PE TEREN SPATIU VERDE

6.1 Descriere vegetatie: - Anexa 1

6.2 Grad de intretinere: - Anexa 1



Județul: Constanța IAT Navodari  
Localitatea: Navodari  
Cod SIRUTA: 60507  
Cod postal: 905700


# FISA SPATIU VERDE

Plan orientativ, realizat la scară numerică:

Secțiune Plan: Navodari SVT/123  
Nr. Sec. de Cadastral: N/A  
Nr. Cadastral:  
Nr. Index: 123

## 1. AMPLASAMENT TEREN SPATIU VERDE

1:540



2. ADRESA: Str. Randunelelor, Zona BL: 35UD Nr.

## 3. DETINATORI SI SITUATIE JURIDICA TEREN SPATIU VERDE

Proprietar / Detinator Spatiu verde	Tip Proprietate	Mod Administrare	Categorie Folosinta	Reglementare Urbanistica*	Supraf. Masurata (mp)		Total Spatiu verde	Obs.
					teren exclusiv	teren indivizune		
Oras Navodari	Domeniu Public	Public	CC	Spatiu Verde	159 mp		159 mp	

\* Reglementările urbanistice aferente spațiilor verzi au fost stabilite conform PUG

## 4. DESCRIERE CONSTRUCTII EXISTENTE PE TEREN - SPATIU VERDE

Proprietar / Detinator (Construcții)	Tip Proprietate	Mod Administrare	Nr. Corp	Cod Grupa Destinație **	Suprafata Construita la Sol (mp)	Obs
-	-	-	-	-	-	>OBS<

\*\* Conform Ordinului 534 din 1 Octombrie 2001 privind aprobarea Normelor Tehnice pentru introducerea cadastrului general

## 5. ECHIPARE EDILITARA EXISTENTIA PE TEREN SPATIU VERDE

AX  CX  L  T  EX  GX

## 6. DATE PRIVIND VEGETATIA EXISTENTA PE TEREN SPATIU VERDE:

6.1 Descriere vegetatie: - Anexa 1

6.2 Grad de intretinere: - Anexa 1



Județul: Constanța, IAT Navodari  
 Localitatea: Navodari  
 Cod SIRUTA: 80507  
 Cod poștal: 905700

# FISA SPATIU VERDE

Plan orientativ, realizat la scară numerică:

Sectiune Plan: Navodari JV-C-124  
 Nr. Sector Cadastral: N/A  
 Nr. Cadastral:  
 Nr. Index: 124

## 1. AMPLASAMENT TEREN SPATIU VERDE

1:450



2 ADRESA: Str. Randunelelor Zona BL R2 Nr.

## 3. DETINATORI SI SITUATIE JURIDICA TEREN SPATIU VERDE

Proprietar / Detinator Spatiu Verde	Tip Proprietate	Mod Administrare	Categorie Folosinta	Reglementare Urbanistica*	Supra Masurata (mp)		Total Spatiu Verde	Obs
					teren exclusiv	teren indiviziune		
Oras Navodari	Domeniu Public	Public	CC	Spatiu Verde	542 mp		542 mp	

\* Reglementările urbanistice aferente spațiilor verzi au fost stabilite conform PUG

## 4. DESCRIERE CONSTRUCTII EXISTENTE PE TEREN - SPATIU VERDE

Proprietar / Detinator Constructii	Tip Proprietate	Mod Administrare	Nr. Corp	Cod Grupa Destinatie **	Suprafata Constructa la Sol (mp)	Obs
-	-	-	-	-	-	>OBS<

\*\* Conform Ordinii 534 din 1 Octombrie 2001 privind aprobarea Normelor tehnice pentru introducerea cadastrului general


## 5. ECHIPARE EDILITARA EXISTENTA PE TEREN SPATIU VERDE

AX  CX  I-  T-  EX  GX

## 6. DATE PRIVIND VEGETATIA EXISTENTA PE TEREN SPATIU VERDE:

6.1 Descriere vegetatie: - Anexa 1

6.2 Grad de intretinere: - Anexa 1



# FISA SPATIU VERDE

Plan orientativ, realizat la scară numerică

## 1. AMPLASAMENT TEREN SPATIU VERDE

1:410



2. ADRESA: Str. Pandunelor, Zona BL RI Nr.

## 3. DETINATORI SI SITUATIE JURIDICA TEREN SPATIU VERDE

Proprietar / Detinator Spatiu Verde	Tip Proprietate	Mod Administrare	Categorie Folosinta	Reglementare Urbanistica*	Supraf. Masurata (mp)		Total Spatiu verde	Obs.
					teren exclusiv	teren indivizune		
Oras Navodari	Domeniu Public	Public	CC	Spatiu Verde	1003 mp		1003 mp	

\* Reglementare urbanistica aferente spatilor verzi au fost stabilite conform PUG

## 4. DESCRIERE CONSTRUCTII EXISTENTE PE TEREN SPATIU VERDE

Proprietar / Detinator Construcții	Tip Proprietate	Mod Administrare	Nr. Corp	Cod Grupa Destinatie **	Suprafata Constructa la Sol (mp)	Obs.
						>OBS<

\*\* Conform Ordinii 534 din 1 Octombrie 2001 privind aprobarea Normelor tehnice pentru înregistrarea cadastrului general

## 5. ECHIPARE EDILITARA EXISTENTA PE TEREN SPATIU VERDE

AX  CX  L  TJ  EX  GX

## 6. DATE PRIVIND VEGETATIA EXISTENTA PE TEREN SPATIU VERDE

6.1 Descriere vegetatie - Anexa 1

6.2 Grad de intretinere - Anexa 1



Județ: Constanța, IJAT Navodari  
 Localitatea: Navodari  
 Cod SIRUTA: 60507  
 Cod poștal: 905700

# FISA SPATIU VERDE

Plan orientativ, realizat la scară numerică

Secțiune Plan: Navodari SVI 126  
 Nr. vector, Cadastral: N/A  
 Nr. Cadastral:  
 Nr. index: 126

## 1. AMPLASAMENT TEREN SPATIU VERDE

1:540



2. ADRESA: Str. Randunelilor, Zona BL RA1 Nr.

## 3. DETINATORI SI SITUATIE JURIDICA TEREN SPATIU VERDE

Proprietar / Detinator Spatiu Verde	Tip Proprietate	Mod Administrare	Categorie Folosinta	Reglementare Urbanistica*	Suprf. Masurata (mp)		Total Spatiu verde	Obs.
					teren exclusiv	teren indivizual		
Oras Navodari	Domeniu Public	Public	CC	Spatiu Verde	1181 mp		1181 mp	

\* Reglementările urbanistice aferente spațiilor verzi au fost stabilite conform PUG

## 4. DESCRIERE CONSTRUCTII EXISTENTE PE TEREN - SPATIU VERDE

Proprietar / Detinator Construcție	Tip Proprietate	Mod Administrare	Nr. Corp	Cod Grupa Destinație **	Suprafata Constructa la Sol (mp)	Obs.
						>OBS<

\*\* Conform Ordinului 534 din 1 Octombrie 2001 privind aprobarea Normelor tehnice pentru introducerea cadastrului general

## 5. ECHIPARE EDILITARA EXISTENTA PE TEREN SPATIU VERDE

AX  CX  I  T  EX  GX

## 6. DATE PRIVIND VEGETATIA EXISTENTA PE TEREN SPATIU VERDE:

6.1 Descriere vegetatie - Anexa 1

6.2 Grad de intretinere - Anexa 1




# FISA SPATIU VERDE

Plan orientativ, realizat la scară numerică

## 1. AMPLASAMENT TEREN SPATIU VERDE

1:570



2. ADRESA: Str. Randunefelor, Zona Bl. RA3, RA4 Nr.

## 3. DETINATORI SI SITUATIE JURIDICA TEREN SPATIU VERDE

Proprietar / Detinator Spatiu Verde	Tip Proprietate	Mod Administrare	Categorie Foiosinta	Reglementare Urbanistica*	Supraf. Masurata (mp)		Total Spatiu Verde	Obs.
					teren exclusiv	teren indiviziune		
Oras Navodari	Domeniu Public	Public	CC	Spatiu Verde	525 mp	-	525 mp	-

\* Reglementările urbanistice referențe spațiilor verzi au fost stabilite conform PUG

## 4. DESCRIERE CONSTRUCTII EXISTENTE PE TEREN - SPATIU VERDE

Proprietar / Detinator Constructii	Tip Proprietate	Mod Administrare	Nr. Corp	Cod Grupa Destinatie **	Suprafata Constructi la Sol (mp)	Obs.
-	-	-	-	-	-	>OBS<

\*\* Conform Ordinului 534 din 1 Octombrie 2001 privind aprobarea Normelor tehnice pentru introducerea cadastrului general

## 5. ECHIPARE EDILITARA EXISTENTA PE TEREN SPATIU VERDE

AZ CX I- TI EX GZ

## 6. DATE PRIVIND VEGETATIA EXISTENTA PE TEREN SPATIU VERDE.

6.1 Descriere vegetatie - Anexa 1

6.2 Grad de intretinere. - Anexa 1



Județul: Constanța UA: Navodari

Localitatea: Navodari

Cod SRU TA: 60507

Cod postal: 905700

1. AMPLASAMENT TEREN SPATIU VERDE

## FISA SPATIU VERDE

Plan orientativ realizat la scară numerică:

1:510

Sectiune Plan: Navodari SMC 128

Nr. Sectiie Cadastral: N/A

Nr. Cadastral:

Nr. index: 128



2. ADRESA: Str. Randunelelor, Zona BI RA5 Nr.

3. DETINATORI SI SITUATIE JURIDICA TEREN SPATIU VERDE

Proprietar / Detinator Spatiu Verde	Tip Proprietate	Mod Administrare	Categorie Fotosinta	Reglementare Urbanistica*	Supraf. Masurata (mp)		Total Spatiu verde	Obs
					teren exclusiv	teren indivizione		
Oras Navodari	Domeniu Public	Public	CC	Spatiu Verde	519 mp	-	519 mp	-

\* Reglementările urbanistice aferente spațiilor verzi au fost stabilite conform PUG

4. DESCRIERE CONSTRUCTII EXISTENTE PE TEREN - SPATIU VERDE

Proprietar / Detinator Constructii	Tip Proprietate	Mod Administrare	Nr. Corp	Cod Grupa Destinatii **	Suprafata Constructi la Sol (mp)	Obs
-	-	-	-	-	-	>OBS<

\*\* Conform Ordin nr 534 din 1 Octombrie 2001 privind aprobarea Normelor tehnice pentru introducerea cadastrului general

5. ECHIPARE EDILITARA EXISTENTA PE TEREN SPATIU VERDE

AX  CX  I-  TI  EX  CX

6. DATE PRIVIND VEGETATIA EXISTENTA PE TEREN SPATIU VERDE:

6.1 Descriere vegetatie: - Anexa 1

6.2 Grad de intretinere: - Anexa 1



## FISA SPATIU VERDE

Plan orientativ realizat la scară numerică:

1. AMPLASAMENT TEREN SPATIU VERDE

1:510



2. ADRESA: Str. Randunelelor, Zona BIRA2 Nr.

3. DETINATORI SI SITUATIE JURIDICA TEREN SPATIU VERDE

Proprietar / Detinator Spatiu Verde	Tip Proprietate	Mod Administrare	Categorie Folosinta	Reglementare Urbanistica*	Suprf. Masurata (mp)		Total Spatiu Verde	Obs.
					teren exclusiv	teren indivizual		
Oras Navodari	Domeniu Public	Public	CC	Spatiu Verde	702 mp	-	702 mp	-

\*Reglementare urbanistica aferente spatiilor verzi au fost stabilite conform PUG

4. DESCRIERE CONSTRUCTII EXISTENTE PE TEREN - SPATIU VERDE

Proprietar / Detinator Constructii	Tip Proprietate	Mod Administrare	Nr. Corp	Cod Grupa Destinatie **	Suprafata Constructia la Sol (mp)	Obs.
-	-	-	-	-	-	>OBS<

\*\* Conform Ordinii 534 din 1 Octombrie 2001 privind aprobarea Normelor tehnice pentru introducerea cadastrului general

5. ECHIPARE EDILITARA EXISTENTA PE TEREN SPATIU VERDE

A X C X I - T I - E X G X

6. DATE PRIVIND VEGETATIA EXISTENTA PE TEREN SPATIU VERDE:

6.1 Descriere vegetatie - Anexa 1

6.2 Grad de intretinere - Anexa 1



SCALA  
1:510  
129

Județul Constanța, UA Navodari  
 Localitatea: Navodari  
 Cod SIRUTA: 61547  
 Cod postal: 905700


# FISA SPATIU VERDE

Plan orientativ, realizat la scară numerică

sectiune Plan Navodari (M) 130  
 Nr. Sectiie Catastral: N/A  
 Nr. Cadastral:  
 Nr. index: 130

## 1. AMPLASAMENT TEREN SPATIU VERDE

1 590



2. ADRESA: Str. Pescarusulu, Zona BI P8, P9 Nr

## 3. DETINATORI SI SITUATIE JURIDICA TEREN SPATIU VERDE

Proprietar / Detinator Spatiu Verde	Tip Proprietate	Mod Administrare	Categorie Folosinta	Reglementare Urbaneasca*	Supraf. Masurata (mp)		Total Spatiu Verde	Obs.
					teren exclusiv	teren indiviziune		
Oras Navodari	Domeniu Public	Public	CC	spatiu Verde	596 mp		596 mp	

\* Reglementarile urbaneasca aferente spatiilor verzi au fost stabilite conform PUG

## 4. DESCRIERE CONSTRUCTII EXISTENTE PE TEREN - SPATIU VERDE

Proprietar / Detinator Constructii	Tip Proprietate	Mod Administrare	Nr. Corp	Cod Grupa Destinatie **	Suprafata Constructa la Sol (mp)	Obs.
						>085<

\*\* Conform Ordiniv 534 din 1 Octombrie 2001 privind aprobarea normelor tehnice pentru introducerea cadastrului general

## 5. ECHIPARE EDILITARA EXISTENTA PE TEREN SPATIU VERDE

AX CX TI- TI- EX GA

## 6. DATE PRIVIND VEGETATIA EXISTENTA PE TEREN SPATIU VERDE

6.1 Descriere vegetatie - Anexa 1

6.2 Grad de intretinere - Anexa 1



Identif. Consorțiu: UAT Navodari  
 Localitatea: Navodari  
 Cod SIRUTA: 60507  
 Cod postal: 905700


# FISA SPATIU VERDE

Plan orientativ realizat la scară numerică

Secțiune Plan: Navodari\_SVC\_131  
 Nr. Sector Cadastral: N/A  
 Nr. Cadastral:  
 Nr. Index: 131

## 1. AMPLASAMENT TEREN SPATIU VERDE

1:540



2. ADRESA: Str. Pescarusului, Zona BI P10 Nr.

## 3. DETINATORI SI SITUATIE JURIDICA TEREN SPATIU VERDE

Proprietar / Detinator Spatiu Verde	Tip Proprietate	Mod Administrare	Categorie Folosinta	Reglementare Urbanistica*	Supraf. Masurata (mp)		Total Spatiu verde	Obs.
					Teren exclusiv	teren indivizionale		
Oras Navodari	Domeniu Public	Public	CC	Spatiu Verde	804 mp		804 mp	

\*Reglementarile urbanistice aferente spatiilor verzi au fost stabilite conform PUG

## 4. DESCRIERE CONSTRUCTII EXISTENTE PE TEREN - SPATIU VERDE

Proprietar / Detinator Constructii	Tip Proprietate	Mod Administrare	Nr. Corp	Cod Grupa Destinatii **	Suprafata Constructi la Sol (mp)	Obs.
						>OBS<

\*\* Conform Ordin nr. 534 din 1 Octombrie 2001 privind aprobarea Normelor tehnice pentru introducerea cadastrului general

## 5. ECHIPARE EDILITARA EXISTENTA PE TEREN SPATIU VERDE

AM CR LI TE EX GR

## 6. DATE PRIVIND VEGETATIA EXISTENTA PE TEREN SPATIU VERDE:

6.1 Descriere vegetatie - Anexa 1

6.2 Grad de intretinere - Anexa 1



CALA  
 SRL  
 4  
 2  
 1/11

Kabină Cadastrală (CA) Navodari  
Localitatea Navodari  
Cod SIRUTA: 90507  
Cod poștal: 905700

# FISA SPATIU VERDE

Plan orientativ, realizat la scară numerică

Sectoare Plan Navodari, SMC-132  
Nr. sector Cadastral N/A  
Nr. Cadastral  
Nr. Index: 132

## 1. AMPLASAMENT TEREN SPATIU VERDE

1/380



2. ADRESA: Str. Pescarusului, Zona BI P6 Nr.

## 3. DETINATORI SI SITUATIE JURIDICA TEREN SPATIU VERDE

Proprietar / Detinator Spatiu Verde	Tip Proprietate	Mod Administrare	Categorie Folosinta	Reglementare Urbanistica*	Suprf. Masurata (mp)		Total Spatiu verde	Obs.
					Teren exclusiv	Teren indiviziune		
Oras Navodari	Domeniu Public	Public	CC	Spatiu Verde	258 mp	-	258 mp	-

\* Reglementările urbanistice aferente spațiilor verzi au fost stabilite conform PUG

## 4. DESCRIERE CONSTRUCTII EXISTENTE PE TEREN - SPATIU VERDE

Proprietar / Detinator Constructii	Tip Proprietate	Mod Administrare	Nr. Corp	Cod Grupa Destinatii **	Suprafata Construita la Sol (mp)	Obs.
-	-	-	-	-	-	>OBS<

\*\* Conform Ordin nr. 54 din 7 Octombrie 2001 privind aprobarea Normelor tehnice pentru introducerea cadastrului general

## 5. ECHIPARE EDILITARA EXISTENTA PE TEREN SPATIU VERDE

A  C  T  T  EX  G

## 6. DATE PRIVIND VEGETATIA EXISTENTA PE TEREN SPATIU VERDE

6.1 Descriere vegetatie: - Anexa 1

6.2 Grad de intretinere: - Anexa 1



**1. AMPLASAMENT TEREN SPATIU VERDE**

**1:550**



**2. ADRESA:** Str. Pescarusului, Zona BI P4, P5 Nr.

**3. DETINATORI SI SITUATIE JURIDICA TEREN SPATIU VERDE**

Proprietar / Detinator Spatiu Verde	Tip Proprietate	Mod Administrare	Categorie Fotografica	Reglementare Urbanistica*	Supraf. Masurata (mp)		Total Spatiu verde	Obs.
					Teren exclusiv	Teren indivizune		
Oras Navodari	Domeniu Public	Public	CC	Spatiu Verde	671 mp	-	671 mp	-

\* Reglementare urbanistica referente spatii verzi au fost stabilite conform PUG

**4. DESCRIERE CONSTRUCTII EXISTENTE PE TEREN - SPATIU VERDE**

Proprietar / Detinator Constructii	Tip Proprietate	Mod Administrare	Nr. Corp	Cod Grupa Destinatii **	Suprafata Constructi la Sol (mp)	Obs
-	-	-	-	-	-	>OBS<

\*\* Conform Ordinii 534 din 1 Octombrie 2001 privind aprobarea Normelor tehnice pentru introducerea cadastrului general

**5. ECHIPARE EDILITARA EXISTENTA PE TEREN SPATIU VERDE**

AX CK L T ER GX

**6. DATE PRIVIND VEGETATIA EXISTENTA PE TEREN SPATIU VERDE**

6.1 Descriere vegetatie - Anexa 1

6.2 Grad de intretinere:- Anexa 1



# FISA SPATIU VERDE

Plan orientativ, realizat la scară numerică:

## 1 AMPLASAMENT TEREN SPATIU VERDE

1:640



2. ADRESA: Str. Pescarusului, Zona B1, P3 Nr.

## 3. DETINATORI SI SITUATIE JURIDICA TEREN SPATIU VERDE

Proprietar / Detinator Spatiu Verde	Tip Proprietate	Modi Administrare	Categorie Folosinta	Reglementare Urbanistica*	Supraf. Masurata (mp)	Total Spatiu Verde	Obs.	
					Teren exclusiv	teren indiviziune		
Oras Navodari	Domeniu Public	Public	CC	Spatiu Verde	104 mp	-	104 mp	

\* Reglementare urbanistica aferente spatilor verzi au fost stabilite conform PUG

## 4. DESCRIERE CONSTRUCTII EXISTENTE PE TEREN - SPATIU VERDE

Proprietar / Detinator Constructii	Tip Proprietate	Mod Administrare	Nr. Corp	Cod Grupa Destinatii **	Suprafata Constructiata la Sol (mp)	Obs.
						>OBS<

\*\* Conform Ordinii 534 din 1 Octombrie 2001 privind aprobarea Normelor tehnice pentru introducerea cadastrului general

## 5. ECHIPARE EDILITARA EXISTENTA PE TEREN SPATIU VERDE

AX  CX  I-  T-  EX  GX

## 6. DATE PRIVIND VEGETATIA EXISTENTA PE TEREN SPATIU VERDE

6.1 Descriere vegetatie - Anexa 1

6.2 Grad de intretinere - Anexa 1

# FISA SPATIU VERDE

Plan orientativ, realizat la scară numerică

1. AMPLASAMENT TEREN SPATIU VERDE

1.670



2. ADRESA: Str. Pescarusului, Zona BI P1, P2 Nr.

3. DETINATORI SI SITUATIE JURIDICA TEREN SPATIU VERDE

Proprietar / Detinator Spatiu Verde	Tip Proprietate	Mod Administrare	Categorie Folosinta	Reglementare Urbanistica*	Suprafata Masurata (mp)		Total Spatiu verde	Obs.
					teren exclusiv	teren indivizune		
Oras Navodari	Domeniu Public	Public	CC	Spatiu Verde	265 mp	-	265 mp	

\* Reglementările urbanistice aferente spațiilor verzi au fost stabilite conform PUG

4. DESCRIERE CONSTRUCȚII EXISTENTE PE TEREN - SPATIU VERDE

Proprietar / Detinator Constructii	Tip Proprietate	Mod Administrare	Nr. Corp	Cod Grupa Destinatie **	Suprafata Construita la Sol (mp)	Obs.
						>OBS<

\*\* Conform Ordinului 534 din 1 Octombrie 2001 privind aprobarea Normelor tehnice pentru introducerea cadastrului general

5. ECHIPARE EDILITARA EXISTENTA PE TEREN SPATIU VERDE

AX  CX  TL  TL  EX  GX

6. DATE PRIVIND VEGETATIA EXISTENTA PE TEREN SPATIU VERDE

6.1 Descriere vegetatie - Anexa 1

6.2 Grad de intretinere - Anexa 1

Județul: Constanța, UA7 Navodari  
Localitatea: Navodari  
Cod SIRUTA: 60507  
Cod postal: 905700

# FISA SPATIU VERDE

Secțiune Plan: Navodari (V)C/136  
Nr. Secțiune Cadastral: N/A  
Nr. Cadastrel: -  
Nr. Index: 136

1. AMPLASAMENT TEREN SPATIU VERDE

1:360



2. ADRESA - Str. Ogorului, Zona BF 01, 02 Nr.

3. DETINATORI SI SITUATIE JURIDICA TEREN SPATIU VERDE

Proprietar / Detinator Spatiu Verde	Tip Proprietate	Mod Administrare	Categorie Folosinta	Reglementare Urbanistica*	Supraf. Masurata (mp)		Total Spatiu verde	Obs.
					Teren exclusiv	Teren indivizune		
Oras Navodari	Domeniu Public	Public	CC	Spatiu Verde	696 mp	-	696 mp	-

\* Reglementarile urbanistice ale terenelor spatii verzi au fost stabilite prin PMUG

4. DESCRIERE CONSTRUCTII EXISTENTE PE TEREN - SPATIU VERDE

Proprietar / Detinator Constructii	Tip Proprietate	Mod Administrare	Nr. Corp	Cod Grupa Destinatii **	Suprafata Constructiilor la Sol (mp)	Obs.
-	-	-	-	-	-	>OBS<

\*\* Conform Ordinului 534 din 1 Octombrie 2001 privind aprobarea Normelor tehnice pentru introducerea cadastrului general

5. ECHIPARE EDILITARA EXISTENTA PE TEREN SPATIU VERDE

AX  CX  TL  TR  EX  GX

6. DATE PRIVIND VEGETATIA EXISTENTA PE TEREN SPATIU VERDE

6.1 Descriere vegetatie: - Anexa 1

6.2 Grad de intretinere: - Anexa 1




CALA  
K.M.L.  
✓  
Date

# FISA SPATIU VERDE

Plan orientativ realizat la scară numerică:

1. AMPLASAMENT TEREN SPATIU VERDE

1 340



2. ADRESA: Str. Ogorului, Zona B1, O3,04 Nr.

3. DETINATORI SI SITUATIE JURIDICA TEREN SPATIU VERDE

Proprietar / Detinator Spatiu Verde	Tip Proprietate	Mod Administrare	Categorie Folosinta	Reglementare Urbanistica*	Supraf. Masurata (mp)		Total Spatiu verde	Obs.
					teren exclusiv	teren indiviziune		
Oras Navodari	Domeniu Public	Public	CC	Spatiu Verde	694 mp	-	694 mp	-

\* Reglementările urbanistice ale terenelor spațiilor verzi au fost stabilite conform PUG

4. DESCRIERE CONSTRUCTII EXISTENTE PE TEREN - SPATIU VERDE

Proprietar / Detinator Constructii	Tip Proprietate	Mod Administrare	Nr. Corp	Cod Grupa Destinatii **	Suprafata Constructi la Sol (mp)	Obs.
-	-	-	-	-	-	>OBS<

\*\* Conform Ordinului 534 din 1 Octombrie 2001 privind aprobarea Normelor tehnice pentru introducerea cadastrului general

5. ECHIPARE EDILITARA EXISTENTA PE TEREN SPATIU VERDE

AX  CX  I  II  EX  GX

6. DATE PRIVIND VEGETATIA EXISTENTA PE TEREN SPATIU VERDE:

6.1 Descriere vegetatie: - Anexa 1

6.2 Grad de intretinere: - Anexa 1




# FISA SPATIU VERDE

Plan orientativ, realizat la scară numerică.

1. AMPLASAMENT TEREN SPATIU VERDE

1:300



2. ADRESA: Str. Ogonului, Zona Bl. 05 Nr.

### 3. DETINATORI SI SITUATIE JURIDICA TEREN SPATIU VERDE

Proprietar / Deținator Spatiu Verde	Tip Proprietate	Mod Administrare	Categorie Folosinta	Reglementare Urbanistica*	Suprt Masurata (mp)		Total Spatiu verde	Obs.
					teren exclusiv	teren indiviziune		
Oras Navodari	Domeniu Public	Public	CC	Spatiu Verde	210 mp	-	210 mp	-

\* Reglementare urbanistica aferente spatiilor verzi au fost stabilite conform PUG

### 4. DESCRIERE CONSTRUCTII EXISTENTE PE TEREN - SPATIU VERDE

Proprietar / Deținator Constructii	Tip Proprietate	Mod Administrare	Nr. Corp	Cod Grupa Destinatie **	Suprafata Constructa la Sol (mp)	Obs.
-	-	-	-	-	-	>OBS<

\*\* Conform Ordin nr. 534 din 1 Octombrie 2001 privind aprobarea normelor tehnice pentru introducerea cadastrului general


### 5. ECHIPARE EDILITARA EXISTENTA PE TEREN SPATIU VERDE

AX  CX  TX  IX  EX  GX

### 6. DATE PRIVIND VEGETATIA EXISTENTA PE TEREN SPATIU VERDE:

6.1 Descriere vegetatie: - Anexa 1

6.2 Grad de intretinere: - Anexa 1



1. AMPLASAMENT TEREN SPATIU VERDE

1.450



2. ADRESA: Str. Ogorului, Zona BI. 06 Nr.

3. DETINATORI SI SITUATIE JURIDICA TEREN SPATIU VERDE

Proprietar / Detinator Spatiu Verde	Tip Proprietate	Mod Administrare	Categorie Folosinta	Reglementare Urbanistica*	Supraf. Masurata (mp)		Total Spatiu verde	Obs.
					teren exclusiv	teren indiviziune		
Oras Navodari	Domeniu Public	Public	CC	Spatiu Verde	258 mp	-	258 mp	-

\* Reglementarile urbanistice aferente spatiilor verzi au fost stabilite conform PUG

4. DESCRIERE CONSTRUCTII EXISTENTE PE TEREN - SPATIU VERDE

Proprietar / Detinator Constructii	Tip Proprietate	Mod Administrare	Nr. Corp	Cod Grupa Destinatii **	Suprafata Constructa la Sol (mp)	Obs.
-	-	-	-	-	-	>OBS<

\*\* Conform Ordinii 534 din 1 Octombrie 2001 privind aprobarea Normelor tehnice pentru introducerea cadastrului general


5. ECHIPARE EDILITARA EXISTENTA PE TEREN SPATIU VERDE

AX  CX  T-  I-  EX  GX

6. DATE PRIVIND VEGETATIA EXISTENTA PE TEREN SPATIU VERDE:

6.1 Descriere vegetatiei - Anexa 1

6.2 Grad de intretinere - Anexa 1



1. AMPLASAMENT TEREN SPATIU VERDE

1:470



2. ADRESA: Str. Ogorului, Zona BL 07 Nr.

3. DETINATORI SI SITUATIE JURIDICA TEREN SPATIU VERDE

Proprietar / Detinator Spatiu Verde	Tip Proprietate	Mod Administrare	Categorie Folosinta	Reglementare Urbanistica*	Supraf. Masurata (mp)		Total Spatiu Verde	Obs
					teren exclusiv	teren indiviziune		
Oras Navodari	Domeniu Public	Public	CC	Spatiu Verde	693 mp	-	693 mp	-

\* Reglementările urbanistice ale terenelor spațiilor verzi au fost stabilite conform PUG

4. DESCRIERE CONSTRUCTII EXISTENTE PE TEREN - SPATIU VERDE

Proprietar / Detinator Constructii	Tip Proprietate	Mod Administrare	Nr. Corp	Cod Grupa Destinatii **	Suprafata Constructi la Sol (mp)	Obs
						>OBS<

\*\* Conform Ordinului 534 din 1 Octombrie 2001 privind aprobarea Normelor tehnice pentru introducerea cadastrului general


5. ECHIPARE EDILITARA EXISTENTA PE TEREN SPATIU VERDE

AX  CX  LX  TX  EX  GX

6. DATE PRIVIND VEGETATIA EXISTENTA PE TEREN SPATIU VERDE:

6.1 Descriere vegetatie - Anexa 1

6.2 Grad de intretinere - Anexa 1



# FISA SPATIU VERDE

Plan orientativ realizat la scară numerică:

## 1. AMPLASAMENT TEREN SPATIU VERDE

1:640



2. ADRESA: Sta. Ogorului, Zona Bl. CS Nr.

## 3. DETINATORI SI SITUATIE JURIDICA TEREN SPATIU VERDE

Proprietar / Detinator Spatiu verde	Tip Proprietate	Mod Administrare	Categorie Folosinta	Reglementare Urbanistica*	Supraf. Masurata (mp)		Total Spatiu Verde	Obs.
					teren exclusiv	teren indivizionale		
Oras Navodari	Domeniu Public	Public	CC	Spatiu Verde	1032 mp	-	1032 mp	-

\* Reglementările urbanistice aferente spațiilor verzi au fost stabilite conform PUG

## 4. DESCRIERE CONSTRUCTII EXISTENTE PE TEREN - SPATIU VERDE

Proprietar / Detinator Constructii	Tip Proprietate	Mod Administrare	Nr. Corp	Cod Grupa Destinatie **	Suprafata Constructiata la Sol (mp)	Obs.
						>OBS<

\*\* Conform Ordinului 534 din 1 Octombrie 2001 privind aprobarea Normelor tehnice pentru introducerea cadastrului general

## 5. ECHIPARE EDILITARA EXISTENTA PE TEREN SPATIU VERDE

AX CX I- I- EX GX

## 6. DATE PRIVIND VEGETATIA EXISTENTA PE TEREN SPATIU VERDE

6.1 Descriere vegetatie - Anexa 1

6.2 Grad de intretinere - Anexa 1




# FISA SPATIU VERDE

Plan orientativ realizat la scară numerică:

## 1. AMPLASAMENT TEREN SPATIU VERDE

1:530



2. ADRESA: Str. Albinelor, Zona Bl. ISUD Nr.

## 3. DETINATORI SI SITUATIE JURIDICA TEREN SPATIU VERDE

Proprietar / Detinator Spatiu verde	Tip Proprietate	Mod Administrare	Categorie Folosinta	Reglementare Urbanistica*	Supra Masurata (mp)		Total Spatiu Verde	Obs.
					teren exclusiv	teren indiviziune		
Oras Navodari	Domeniu Public	Public	CC	Spatiu Verde	176 mp		176 mp	

\* Reglementările urbanistice aferente spațiilor verzi au fost stabilite conform PUG

## 4. DESCRIERE CONSTRUCTII EXISTENTE PE TEREN - SPATIU VERDE

Proprietar / Detinator Construcții	Tip Proprietate	Mod Administrare	Nr. Corp	Cod Grupa Destinație **	Suprafata Constructa la Sol (mp)	Obs.
-	-	-	-	-	-	>OBS<

\*\* Conform Ordinii 534 din 1 Octombrie 2001 privind aprobarea Normelor tehnice pentru introducerea cadastrului general

## 5. ECHIPARE EDILITARA EXISTENTA PE TEREN SPATIU VERDE

AX CX L- I EX GX

## 6. DATE PRIVIND VEGETATIA EXISTENTA PE TEREN SPATIU VERDE

6.1 Descriere vegetatiei: - Anexa 1


6.2 Grad de intretinere: - Anexa 1



## FISA SPATIU VERDE

Plan orientativ realizat la scară numerică:

1:380



2. ADREȘA: Str. Albinelor, Zona Bl. A14 Nr.

## 3. DETINATORI SI SITUATIE JURIDICA TEREN SPATIU VERDE

Proprietar / Detinator Spatiu Verde	Tip Proprietate	Mod Administrare	Categorie Folosinta	Reglementare Urbanistica*	Suprf. Masurata (mp)		Total Spatiu Verde	Obs
					Teren exclusiv	Teren individual		
Oras Navodari	Domeniul Public	Public	CC	Spatiu Verde	511 mp		511 mp	-

\* Reglementările urbanistice ale terenelor spațiilor verzi au fost stabilite conform PUG

## 4. DESCRIERE CONSTRUCTII EXISTENTE PE TEREN - SPATIU VERDE

Proprietar / Detinator Constructii	Tip Proprietate	Mod Administrare	Nr. Corp	Cod Grupa Desunatie **	Suprafata Constructi la Sol (mp)	Obs
						>OBS<

\*\* Conform Ordinii 534 din 1 Octombrie 2001 privind aprobarea Normelor tehnice pentru introducerea cadastrului general

## 5. ECHIPARE EDILITARA EXISTENTA PE TEREN SPATIU VERDE

 AX
  CX
  LI
  TI
  EX
  GX

## 6. DATE PRIVIND VEGETATIA EXISTENTA PE TEREN SPATIU VERDE

6.1 Descriere vegetatie: - Anexa 1

6.2 Grad de intretinere: - Anexa 1



# FISA SPATIU VERDE

Plan orientativ realizat la scară numerică

## 1. AMPLASAMENT TEREN SPATIU VERDE

1:540



2. ADREȘA: Str. Albineilor, Zona BI, A8 Lot1, Lot 2, Lot 3, Lot 4 Nr.

## 3. DETINATORI SI SITUATIE JURIDICA TEREN SPATIU VERDE

Proprietar / Detinator Spatiu Verde	Tip Proprietate	Mod Administrare	Categorie Folosinta	Reglementare Urbanistica*	Supră măsurată (mp)		Total Spatiu Verde	Obs
					teren exclusiv	teren indiviziune		
Draș Navodari	Domeniu Public	Public	CC	Spatiu verde	192 mp	-	192 mp	-

\* Reglementările urbanistice aferente spațiilor verzi au fost subțiate conform PUG

## 4. DESCRIERE CONSTRUCȚII EXISTENTE PE TEREN - SPATIU VERDE

Proprietar / Detinator Construcții	Tip Proprietate	Mod Administrare	Nr. Corp	Cod Grupa Destinație **	Suprafața Construită la Sol (mp)	Obs
-	-	-	-	-	-	>CBS<

\*\* Conform Ordinii 534 din 1 Octombrie 2001 privind aprobarea Normelor tehnice pentru introducerea cadastrului general


## 5. ECHIPARE EDILITARA EXISTENTA PE TEREN SPATIU VERDE

AX CX T- T- EX GX

## 6. DATE PRIVIND VEGETATIA EXISTENTA PE TEREN SPATIU VERDE

6.1 Descriere vegetație: - Anexa 1

6.2 Grad de intretinere: - Anexa 1




# FISA SPATIU VERDE

Plan orientativ, realizat la scară numerică:

1. AMPLASAMENT TEREN SPATIU VERDE

1 660



2. ADRESA: Str. Albinelor, Zona Bl. A9, Lot 1, Lot 2, Lot 3, Lot 4, Lot 5 Nr.

3. DETINATORI SI SITUATIE JURIDICA TEREN SPATIU VERDE

Proprietar / Detinator Spatiu Verde	Tip Proprietate	Mod Administrare	Categorie Folosinta	Reglementare Urbanistica*	Supraf. Masurata (mp)		Total Spatiu Verde	Obs
					teren exclusiv	teren indivizuire		
Oras Navodari	Domeniu Public	Public	CC	Spatiu Verde	353 mp	-	353 mp	-

\* Reglementările urbanistice aferente spațiilor verzi au fost stabilite conform PUG

4. DESCRIERE CONSTRUCTII EXISTENTE PE TEREN - SPATIU VERDE

Proprietar / Detinator Construcție	Tip Proprietate	Mod Administrare	Nr Corp	Cod Grupa Destinație**	Suprafata Constructa la Sol (mp)	Obs
-	-	-	-	-	-	>OBS<

\*\* Conform Ordinii 534 din 1 Octombrie 2001 privind aprobarea Normelor tehnice pentru introducerea cadastrului general

5. ECHIPARE EDILITARA EXISTENTA PE TEREN SPATIU VERDE

AX  CX  L  F  EX  GX

6. DATE PRIVIND VEGETATIA EXISTENTA PE TEREN SPATIU VERDE:

6.1 Descriere vegetatie: - Anexa 1

6.2 Grad de intretinere: - Anexa 1



Județul: Constanța UAT Navodari

Localitatea: Navodari

Cod SRUTA: 60507

Cod postal: 905700

## FISA SPATIU VERDE

Plan orientativ realizat la scară numerică

Secțiune Plan: Navodari SVC 146

Nr. Sector: Cadastral: N/A

Nr. Cadastral: 109459, 109460

Nr. Index: 146

1. AMPLASAMENT TEREN SPATIU VERDE

1:620



2. ADRESA: Str. Albinelor, Zona B1, A11, A12 Nr.

3. DETINĂTORI ȘI SITUAȚIE JURIDICĂ TEREN SPATIU VERDE

Proprietar / Detinator Spatiu verde	Tip Proprietate	Mod Administrare	Categorie Folosinta	Reglementare Urbanistica*	Supraf. Masurata (mp)		Iotal Spatiu Verde	Obs.
					teren exclusiv	teren individual		
Oras Navodari	Domeniu Public	Public	CC	Spatiu Verde	204 mp		204 mp	

\* Reglementările urbanistice aferente spațiilor verzi au fost stabilite conform PUG

4. DESCRIERE CONSTRUCȚII EXISTENTE PE TEREN - SPATIU VERDE

Proprietar / Detinator Construcții	Tip Proprietate	Mod Administrare	Nr. Corp	Cod Grupa Destinație **	Suprafata Construita la Sol (mp)	Obs.
						>OBS<

\*\* Conform Ordinii 534 din 1 Octombrie 2001 privind aprobarea Normelor tehnice pentru introducerea construcțiilor generale

5. ECHIPARE EDILITARA EXISTENTA PE TEREN SPATIU VERDE

AX  CX  I-  T-  EX  GR

6. DATE PRIVIND VEGETATIA EXISTENTA PE TEREN SPATIU VERDE:

6.1 Descriere vegetatie - Anexa 1

6.2 Grad de intretinere - Anexa 1

# FISA SPATIU VERDE

Plan orientativ, realizat la scară numerică

## 1. AMPLASAMENT TEREN SPATIU VERDE

1:460



2. ADRESA: Str. Albinelor, Zona Bl. A7, Lot 1, Lot 2, Lot 3 Nr.

## 3. DETINATORI SI SITUATIE JURIDICA TEREN SPATIU VERDE

Proprietar / Detinator Spatiu Verde	Tip Proprietate	Mod Administrare	Categorie Fuzișrita	Reglementare Urbanistica*	Suprf. Masurata (mp)		Total Spatiu Verde	Obs
					teren exclusiv	teren individualizat		
Oras Navodari	Domeniu Public	Public	CC	Spatiu Verde	474 mp	-	474 mp	-

\* Reglementările urbanistice aferente spațiilor verzi au fost stabilite conform PUG

## 4. DESCRIERE CONSTRUCTII EXISTENTE PE TEREN - SPATIU VERDE

Proprietar / Detinator Construcții	Tip Proprietate	Mod Administrare	Nr. Corp	Cod Grupa Destinatie **	Suprafata Constructia la Sol (mp)	Obs
						>OBS<

\*\* Conform Ordinii 534 din 1 Octombrie 2001 privind aprobarea Normelor tehnice pentru introducerea cadastrului general

## 5. ECHIPARE EDILITARA EXISTENTA PE TEREN SPATIU VERDE

AX CX L- T- EX GX

## 6. DATE PRIVIND VEGETATIA EXISTENTA PE TEREN SPATIU VERDE

6.1 Descriere vegetatie - Anexa 1

6.2 Grad de intretinere - Anexa 1



# FISA SPATIU VERDE

Plan orientativ, realizat la scară numerică

## 1. AMPLASAMENT TEREN SPATIU VERDE

1:560



2. ADRESA: Str. Albinelor, Zona Bl A6, Lot 1, Lot 2, Lot 3 Nr.

## 3. DETINATORI SI SITUATIE JURIDICA TEREN SPATIU VERDE

Proprietar / Detinator Spatiu Verde	Tip Proprietate	Mod Administrare	Categorie Folosinta	Reglementare Urbanistica*	Supr. Masurata (mp)		Total Spatiu Verde	Obs
					teren exclusiv	teren indivizual		
Oras Navodari	Domeniu Public	Public	CC	Spatiu Verde	293 mp	-	293 mp	-

\* Reglementarile urbanistice aferente spatiilor verzi au fost stabilite conform PUG

## 4. DESCRIERE CONSTRUCTII EXISTENTE PE TEREN - SPATIU VERDE

Proprietar / Detinator Constructii	Tip Proprietate	Mod Administrare	Nr. Corp	Cod Grupa Destinatii **	Suprafata Constructia la Sol (mp)	Obs
-	-	-	-	-	-	>OBS<

\*\* Conform Ordinului 534 din 1 Octombrie 2001 privind aprobarea Normelor tehnice pentru introducerea cadastrului general


## 5. ECHIPARE EDILITARA EXISTENTA PE TEREN SPATIU VERDE

AX CX L- T- EX GR

## 6. DATE PRIVIND VEGETATIA EXISTENTA PE TEREN SPATIU VERDE

6.1 Descriere vegetatie: - Anexa 1

6.2 Grad de intretinere: - Anexa 1



Județul: Constanța, UA1 Navodari  
Localitatea: Navodari  
Cod SIRUTA: 60507  
Cod postal: 905700

# FISA SPATIU VERDE

Plan orientativ, realizat la scară numerică

Ser. date: Plan Navodari, SMC 149  
Nr. Sectin. Cadastral: N/A  
Pr. Cadastral: 109401, 109400, 109396  
Nr. inder: 149

1. AMPLASAMENT TEREN SPATIU VERDE

1 920



2. ADRESA\* - Str. Albinelor, Zona Bl. DTum, Lot 1\*, Zona Bl. A5 Nr.

3. DETINATORI SI SITUATIE JURIDICA TEREN SPATIU VERDE

Proprietar / Detinator Spatiu Verde	Tip Proprietate	Mod Administrare	Categorie Folosinta	Regiementare Urbanistica*	Suprf. Masurata (mp)		Intal Spatiu Verde	Obs.
					teren exclusiv	teren indiviziune		
Oras Navodari	Domeniu Public	Public	CC	Spatiu Verde	345 mp	-	345 mp	-

\* Regiementare urbanistice aferente spatilor verzi au fost stabilite conform PUG

4. DESCRIERE CONSTRUCTII EXISTENTE PE TEREN - SPATIU VERDE

Proprietar / Detinator Constructii	Tip Proprietate	Mod Administrare	Nr. Corp	Cod Grupa Destinatie **	Suprafata Constructa la Sol (mp)	Obs
						>OBS<

\*\* Conform Ordinii 534 din 1 Octombrie 2001 privind aprobarea Normelor tehnice pentru introducerea cadastrului general


5. ECHIPARE EDILITARA EXISTENTA PE TEREN SPATIU VERDE

AX CX L T EX GX

6. DATE PRIVIND VEGETATIA EKISTENTA PE TEREN SPATIU VERDE

6.1 Descriere vegetatie - Anexa 1

6.2 Grad de intretinere - Anexa 1



# FISA SPATIU VERDE

Plan orientativ realizat la scară numerică :

## 1. AMPLASAMENT TEREN SPATIU VERDE

1:100



2. ADRESA: Str. Albinelor, Zona Bl. B2, Str. Constantei Nr. 14 Nr.

## 3. DETINATORI SI SITUATIE JURIDICA TEREN SPATIU VERDE

Proprietar / Deținător spațiu verde	Tip Proprietate	Mod Administrare	Categorie Folosință	Reglementare Urbanistică*	Suprf. Masurată (mp)		Total Spațiu Verde	Obs.
					Teren exclusiv	Teren indivizional		
Oras Navodari	Domeniu Public	Public	CC	Spațiu Verde	1352 mp	-	1352 mp	-

\* Reglementările urbanistice aferente spațiilor verzi au fost stabilite conform PUG

## 4. DESCRIERE CONSTRUCTII EXISTENTE PE TEREN - SPATIU VERDE

Proprietar / Deținător Construcții	Tip Proprietate	Mod Administrare	Nr Corp	Cod Grupa Destinație **	Suprafața Construită la Sol (mp)	Obs.
						>OBS<

\*\* Conform Ordonanței 534 din 1 Octombrie 2001 privind aprobarea Normelor tehnice pentru introducerea cadastrului general

## 5. ECHIPARE EDILITARA EXISTENTA PE TEREN SPATIU VERDE

AX  CY  I  T  EX  GX

## 6. DATE PRIVIND VEGETATIA EXISTENTA PE TEREN SPATIU VERDE:


6.1 Descriere vegetatie: - Anexa 1

6.2 Grad de intretinere: - Anexa 1



1. AMPLASAMENT TEREN SPATIU VERDE

1:180



2. ADRESA: Str. Frunzelor, Parc Front Canal, Lot 1/1 Nr.

3. DETINATORI SI SITUATIE JURIDICA TEREN SPATIU VERDE

Proprietar / Detinator Spatiu Verde	Tip Proprietate	Mod Administrare	Categorie Folosinta	Reglementare Urbanistica*	Supraf. Masurate (mp)		Total Spatiu verde	Obs.
					teren exclusiv	teren individualizat		
Oras Navodari	Dominiu Public	Public	CC	Spatiu Verde	186 mp	-	186 mp	-

\* Reglementările urbanistice aferente spațiilor verzi au fost stabilite conform PUG

4. DESCRIERE CONSTRUCTII EXISTENTE PE TEREN - SPATIU VERDE

Proprietar / Detinator Constructii	Tip Proprietate	Mod Administrare	Nr Corp	Cod Grupa Destinatie **	Suprafata Constructiata la Sol (mp)	Obs.
						> OBS <

\*\* Conform Oranrei 534 din 1 Octombrie 2001 privind aprobarea Normelor tehnice pentru introducerea cadastrului general


5. ECHIPARE EDILITARA EXISTENTA PE TEREN SPATIU VERDE

AX  CX  I  Y  EX  GX

6. DATE PRIVIND VEGETATIA EXISTENTA PE TEREN SPATIU VERDE

6.1 Descriere vegetatie - Anexa 1

6.2 Grad de intretinere - Anexa 1




U  
E  
F

## FISA SPATIU VERDE

Plan orientativ, realizat la scară numerică

1:360



2. ADRESA: Str. Frunzelor, Parc Front Canal, Lot 1/1 Nr.

## 3. DETINATORI SI SITUATIE JURIDICA TEREN SPATIU VERDE

Proprietar / Detinator Spatiu Verde	Tip Proprietate	Mod Administrare	Categorie Folosinta	Reglementare Urbanistica*	Supraf. Masurata (mp) teren exclusiv teren individualizat	Total Spatiu Verde	Obs.
Oras Navodari	Domeniu Public	Public	CC	Spatiu Verde	274 mp	274 mp	

\* Reglementările urbanistice aferente spațiilor verzi au fost stabilite conform PUG

## 4. DESCRIERE CONSTRUCTII EXISTENTE PE TEREN - SPATIU VERDE

Proprietar / Detinator Constructii	Tip Proprietate	Mod Administrare	Nr. Corp	Cod Grupa Destinatie **	Suprafata Constructi la Sol (mp)	Obs.
						>OBS<

\*\* Conform Ordonanței 534 din 1 Octombrie 2001 privind aprobarea Normelor tehnice pentru introducerea cadastrului general

## 5. ECHIPARE EDILITARA EXISTENTA PE TEREN SPATIU VERDE

AR CX L- T B X GX

## 6. DATE PRIVIND VEGETATIA EXISTENTA PE TEREN SPATIU VERDE


6.1 Descriere vegetatie - Anexa 1

6.2 Grad de intretinere - Anexa 1

# FISA SPATIU VERDE

Plan orientativ, realizat la scară numerică:

1:370



2. ADRESA: Str. Frunzelor, Parc Front Canal, Lot 1/1 Nr.

### 3. DETINATORI SI SITUATIE JURIDICA TEREN SPATIU VERDE

Proprietar / Detinator Spatiu Verde	Tip Proprietate	Mod Administrare	Categorie Folosinta	Reglementare Urbanistica*	Supraf. Masurata (mp)		Total Spatiu Verde	Obs
					teren exclusiv	teren indivizual		
Oras Navodari	Domeniu Public	Public	CC	Spatiu Verde	715 mp	-	715 mp	-

\* Reglementările urbanistice aferente spațiilor verzi au fost stabilite conform PUG

### 4. DESCRIERE CONSTRUCTII EXISTENTE PE TEREN - SPATIU VERDE

Proprietar / Detinator Constructii	Tip Proprietate	Mod Administrare	Nr. Corp	Cod Grupa Destinatie **	Suprafata Constructa la Sol (mp)	Obs
-	-	-	-	-	-	>OBS<

\*\* Conform Ordinii 534 din 1 Octombrie 2001 privind aprobarea Normelor tehnice pentru introducerea cadastrului general


### 5. ECHIPARE EDILITARA EXISTENTA PE TEREN SPATIU VERDE

AX  CX  I-  T-  EX  GX

### 6. DATE PRIVIND VEGETATIA EXISTENTA PE TEREN SPATIU VERDE:

6.1 Descriere vegetatie - Anexa 1

6.2 Grad de intretinere - Anexa 1



Județul: Constanța, Lot Navodari  
 Localitatea: Navodari  
 I.oid SIRUTA: 60507  
 Cod postal: 905700

# FISA SPATIU VERDE

Plan orientativ, realizat la scară numerică:

Secțiune Plan: Navodari, S.V.C. 154  
 Nr. Sector: Cadastral: NVA  
 Nr. Cadastral: K05207  
 Nr. Index: 154

## 1. AMPLASAMENT TEREN SPATIU VERDE

1:540



2. ADRESA: Str. Frunzelor, Parc Front Canal, Lot 1/1 Nr. ....

## 3. DETINĂTORI SI SITUAȚIE JURIDICĂ TEREN SPATIU VERDE

Proprietar / Detinător Spatiu Verde	Tip Proprietate	Mod Administrare	Categorie Folosință	Reglementare Urbanistica*	Suprfață Masurată (mp)		Total Spatiu Verde	Obs.
					Teren exist. la data terenului	Teren individualizat		
Oras Navodari	Domeniu Public	Public	CC	Spatiu Verde	586 mp	-	586 mp	-

\* Reglementările urbanistice aferente spațiilor verzi au fost stabilite conform PUG

## 4. DESCRIERE CONSTRUCȚII EXISTENTE PE TEREN - SPATIU VERDE

Proprietar / Detinător Construcții	Tip Proprietate	Mod Administrare	Nr. Corp	Cod Grupa Destinație **	Suprafața Construită la Sol (mp)	Obs.
						>OBS<

\*\* Conform Ordonanței 54 din 1 Octombrie 2001 privind aprobarea Normelor tehnice pentru introducerea cadastrului general

## 5. ECHIPARE EDILITARA EXISTENTA PE TEREN SPATIU VERDE

AX  CX  L-  TL  EX  GX

## 6. DATE PRIVIND VEGETAȚIA EXISTENTA PE TEREN SPATIU VERDE

6.1 Descriere vegetație: - Anexa 1

6.2 Grad de întreținere: - Anexa 1



## FISA SPATIU VERDE

Plan orientativ, realizat la scară numerică:

1:440



2. ADRESA: Str. Frunzelor, Parc Front Canal, Lot 1/1 Nr.

### 3. DETINATORI SI SITUATIE JURIDICA TEREN SPATIU VERDE

Proprietar / Detinator Spatiu Verde	Tip Proprietate	Mod Administrare	Categorie Folosinta	Reglementare Urbanistica*	Supraf. Masurata (mp)		Total Spatiu Verde	Obs.
					teren exclusiv	teren indivizune		
Oras Navodari	Domeniu Public	Public	CC	Spatiu Verde	1126 mp	-	1126 mp	-

\* Reglementarile urbanistice aferente spatiilor verzi au fost stabilite conform PUG

### 4. DESCRIERE CONSTRUCTII EXISTENTE PE TEREN - SPATIU VERDE

Proprietar / Detinator Constructii	Tip Proprietate	Mod Administrare	Nr. Corp	Cod Grupa Destinatii **	Suprafata Constructi la Sol (mp)	Obs
						> OBS <

\*\* Conform Ordinii S34 din 1 Octombrie 2011 privind aprobarea Normelor tehnice pentru introducerea cadastrului general


### 5. ECHIPARE EDILITARA EXISTENTA PE TEREN SPATIU VERDE

AX CX I T EX GX

### 6. DATE PRIVIND VEGETATIA EXISTENTA PE TEREN SPATIU VERDE:

6.1 Descriere vegetatie: - Anexa 1

6.2 Grad de intretinere: - Anexa 1



U  
T

Județul: Constanța, UA: Navodari  
 Localitatea: Navodari  
 Cod SIRUTA: 6050  
 Cod postal: 905700


# FISA SPATIU VERDE

Plan orientativ, realizat la scară numerică:

Scara: Plan Navodari SV-156  
 Nr. Sector Cadastral: N/A  
 Nr. Cadastral: 09/207  
 Nr. Index: 156

## 1. AMPLASAMENT TEREN SPATIU VERDE

1:490



2. ADRESA: Str. Frunzeilor / Parc Front Canal/ Lot 1/1 Nr.

## 3. DETINATORI SI SITUATIE JURIDICA TEREN SPATIU VERDE

Proprietar / Detinator Spatiu verde	Tip Proprietate	Mod Administrare	Categorie Folosinta	Reglementare Urbanistica*	Supraf. Masurata (mp)		Total Spatiu verde	Obs.
					teren exclusiv	teren indivizune		
Oras Navodari	Domeniu Public	Public	CC	Spatiu Verde	581 mp	-	581 mp	-

\* Reglementările urbanistice aferente spațiilor verzi au fost stabilite conform P.U.C.

## 4. DESCRIERE CONSTRUCTII EXISTENTE PE TEREN - SPATIU VERDE

Proprietar / Detinator Construcții	Tip Proprietate	Mod Administrare	Nr Corp	Cod Grupa Destinatie **	Suprafata Constructia la Sol (mp)	Obs.
-	-	-	-	-	-	>OBS<

\*\* Conform Ordinii 534 din 1 Octombrie 2001 privind aprobarea Normelor tehnice pentru introducerea cadastrului general

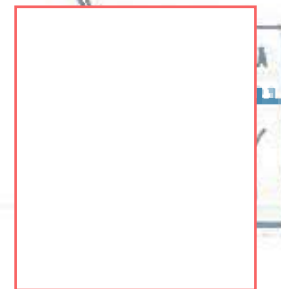
## 5. ECHIPARE EDILITARA EXISTENTA PE TEREN SPATIU VERDE

AX  CX  I-  T-  EX  GX

## 6. DATE PRIVIND VEGETATIA EXISTENTA PE TEREN SPATIU VERDE

6.1 Descriere vegetatie = Anexa 1

6.2 Grad de intretinere = Anexa 1



# FISA SPATIU VERDE

Plan orientativ realizat la scară numerică

## 1. AMPLASAMENT TEREN SPATIU VERDE

1:480



2. ADRESA: Str. Panselutelor, Zona Bl. 64 Nr.

## 3. DETINATORI SI SITUATIE JURIDICA TEREN SPATIU VERDE

Proprietar / Detinator Spatiu Verde	Tip Proprietate	Mod Administrare	Categorie Fotosimta	Reglementare Urbanistica*	Supraf. masurata (mp)		Total Spatiu Verde	Obs.
					teren exclusiv	teren indiviziune		
Oras Navodari	Domeniu Public	Public	CC	Spatiu Verde	110 mp	-	110 mp	-

\* Reglementarile urbanistice aferente spatiilor verzi au fost aplicate conform PUG

## 4. DESCRIERE CONSTRUCTII EXISTENTE PE TEREN - SPATIU VERDE

Proprietar / Detinator Constructii	Tip Proprietate	Mod Administrare	Nr. Corp	Cod Grupa Destinatii **	Suprafata Constructi la Sol (mp)	Obs.
-	-	-	-	-	-	>OBS<

\*\* Conform Ordinii 534 din 1 Octombrie 2001 privind aprobarea Normelor tehnice pentru introducerea cadastrelor general


## 5. ECHIPARE EDILITARA EXISTENTA PE TEREN SPATIU VERDE

AX  CX  I-  T-  EX  GX

## 6. DATE PRIVIND VEGETATIA EXISTENTA PE TEREN SPATIU VERDE

6.1 Descriere vegetatie - Anexa 1

6.2 Grad de intretinere - Anexa 1




# FISA SPATIU VERDE

Plan orientativ, realizat la scară numerică:

## 1. AMPLASAMENT TEREN SPATIU VERDE

1:750



2. ADRESA - Str. Panseurelor, Zona Bl. 65 Nr.

## 3. DETINATORI SI SITUATIE JURIDICA TEREN SPATIU VERDE

Proprietar / Detinator Spatiu Verde	Tip Proprietate	Mod Administrare	Categorie Folosinta	Reglementare Urbanistica*	Suprt. Masurata (mp)		Total Spatiu Verde	Obs.
					teren exclusiv	teren indivizune		
Oras Navodari	Domeniu Public	Public	CC	Spatiu Verde	232 mp	-	232 mp	-

\* Reglementarile urbanistice ale terenii spatilor verzi au fost stabilite conform PUG

## 4. DESCRIERE CONSTRUCTII EXISTENTE PE TEREN - SPATIU VERDE

Proprietar / Deinator Constructii	Tip Proprietate	Mod Administrare	Nr. Corp	Cod Grupa Destinatie **	Suprafata Constructia la Sol (mp)	Obs.:
-	-	-	-	-	-	>OBS<

\*\* Conform Ordinii 514 din 1 Octombrie 2001 privind aprobarea Normelor tehnice pentru introducerea cadastrului general

## 5. ECHIPARE EDILITARA EXISTENTA PE TEREN SPATIU VERDE

AX  CX  I  TL  EX  GY

## 6. DATE PRIVIND VEGETATIA EXISTENTA PE TEREN SPATIU VERDE:

6.1 Descriere vegetatie - Anexa 1

6.2 Grad de intretinere - Anexa 1



1. AMPLASAMENT TEREN SPATIU VERDE

1 880



2. ADRESA: Aleea Panselutei, Zona BL 6Chimie, 115UD Nr.

3. DETINATORI SI SITUATIE JURIDICA TEREN SPATIU VERDE

Proprietar / Detinator Spatiu verde	Tip Proprietate	Mod Administrare	Categorie Folosinta	Reglementare Urbanistica*	Supr. Masurata (mp)		Total Spatiu verde	Obs.
					teren exclusiv	teren incalzare		
Oras Navodari	Domeniu Public	Public	CC	Spatiu Verde	297 mp	-	297 mp	-

\* Reglementările urbanistice aferente spațiilor verzi au fost stabilite conform PUC

4. DESCRIERE CONSTRUCTII EXISTENTE PE TEREN - SPATIU VERDE

Proprietar / Detinator Construcții	Tip Proprietate	Mod Administrare	Nr. Corp	Cod Grupa Destinație **	Suprafata Constructa la Sol (mp)	Obs.
-	-	-	-	-	-	> OBS <

\*\* Conform Ordinii 534 din 1 Octombrie 2001 privind aprobarea Normelor tehnice pentru introducerea cadastrului general

5. ECHIPARE EDILITARA EXISTENTA PE TEREN SPATIU VERDE

AY CX T- T EX GX

6. DATE PRIVIND VEGETATIA EXISTENTA PE TEREN SPATIU VERDE:

6.1 Descriere vegetatie - Anexa 1

6.2 Grad de intretinere - Anexa 1



# FISA SPATIU VERDE

Plan orientativ, realizat la scară numerică:

## 1. AMPLASAMENT TEREN SPATIU VERDE

1:650



2. ADRESA: Aleea Liliacului, Zona Bl. 9SUD Nr.

## 3. DETINATORI SI SITUATIE JURIDICA TEREN SPATIU VERDE

Proprietar / Detinator Spatiu verde	Tip Proprietate	Mod Administrare	Categorie Folosinta	Reglementare Urbanistica*	Supraf. Masurata (mp)		Total Spatiu Verde	Obs
					teren exclusiv	teren indiviziune		
Oras Navodari	Domeniu Public	Public	CC	Spatiu Verde	365 mp	-	365 mp	-

\* Reglementările urbanistice ale terenelor spațiilor verde au fost stabilite conform PUG

## 4. DESCRIERE CONSTRUCTII EXISTENTE PE TEREN - SPATIU VERDE

Proprietar / Detinator Constructii	Tip Proprietate	Mod Administrare	Nr Corp	Cod Grupa Destinatii **	Suprafata Constructi la Sol (mp)	Obs
-	-	-	-	-	-	>OBS<

\*\* Conform Ordinii 534 din 1 Octombrie 2001 privind aprobarea Normelor tehnice pentru introducerea cadastrului general


## 5. ECHIPARE EDILITARA EXISTENTA PE TEREN SPATIU VERDE

AX  CX  L  T  EX  GX

## 6. DATE PRIVIND VEGETATIA EXISTENTA PE TEREN SPATIU VERDE:

6.1 Descriere vegetatie<sup>1</sup> - Anexa 1

6.2 Grad de intretinere<sup>1</sup> - Anexa 1



1. AMPLASAMENT TEREN SPATIU VERDE

1:560



2. ADRESA: Aleea Liliacului Nr. 1

3. DETINATORI SI SITUATIE JURIDICA TEREN SPATIU VERDE

Proprietar / Detinator Spatiu Verde	Tip Proprietate	Mod Administrare	Categorie Folosinta	Reglementare Urbanistica*	Supraf. Masurata (mp)		Total Spatiu verde	Obs.
					teren exclusiv	teren in vizuina		
Oras Navodari	Domeniu Public	Public	CC	Spatiu verde	235 mp	-	235 mp	-

\* Reglementarile urbanistice aferente spatiilor verzi au fost stabilite conform PUG

4. DESCRIERE CONSTRUCTII EXISTENTE PE TEREN - SPATIU VERDE

Proprietar / Detinator Constructii	Tip Proprietate	Mod Administrare	Nr. Corp	Cod Grupa Destinatia **	Suprafata Constructi la Sol (mp)	Obs.
-	-	-	-	-	-	>OBS<

\*\* Conform Ordinului 534 din 1 Octombrie 2001 privind aprobarea normelor tehnice pentru introducerea cadastrului general

5. ECHIPARE EDILITARA EXISTENTA PE TEREN SPATIU VERDE

AX CX I T EX GX

6. DATE PRIVIND VEGETATIA EXISTENTA PE TEREN SPATIU VERDE:

6.1 Descriere vegetatie: - Anexa 1

6.2 Grad de intretinere: - Anexa 1



Județul Constanța, DAT Navodari  
 Localitatea Navodari  
 Cod SIRUTA: 60507  
 Cod postal: 905700

# FISA SPATIU VERDE

Secțiune Plan Navodari PnC 16/  
 Nr. sector Cadastral: N/A  
 Nr. Cadastral: 108404  
 Nr. inchi: 162

Plan orientativ realizat la scară numerică

1 AMPLASAMENT TEREN SPATIU VERDE

1/710



2. ADRESA: Zona Scoala Generala Nr.

3. DETINATORI SI SITUATIE JURIDICA TEREN SPATIU VERDE

Proprietar / Detinator Spatiu Verde	Tip Proprietate	Mod Administrare	Categorie Folosinta	Reglementare Urbanistica*	Supraf. Masurata (mp)		Total Spatiu Verde	Obs.
					teren exclusiv	teren indivizuale		
Oras Navodari	Domeniu Public	Public	CC	Spatiu Verde	2867 mp	-	2867 mp	

\* Reglementările urbanistice aferente spațiilor verzi au fost stabilite conform PUG

4. DESCRIERE CONSTRUCTII EXISTENTE PE TEREN - SPATIU VERDE

Proprietar / Detinator Construcție	Tip Proprietate	Mod Administrare	Nr. Corp	Cod Grupa Desinabile **	Suprafata Constructa la Sol (mp)	Obs.
-	-	-	-	-	-	>OBS<

\*\* Conform Ordinii 534 din 1 Octombrie 2001 privind aprobarea Normelor tehnice pentru introducerea cadastrului general


5. ECHIPARE EDILITARA EXISTENTA PE TEREN SPATIU VERDE

AX  CX  L-  TL  EX  GX

6. DATE PRIVIND VEGETATIA EXISTENTA PE TEREN SPATIU VERDE:

6.1 Descriere vegetatie: - Anexa 1

6.2 Grad de intretinere: - Anexa 1



# FISA SPATIU VERDE

Plan orientativ realizat la scară numerică.

## 1. AMPLASAMENT TEREN SPATIU VERDE

1:740



2. ADRESA: Parc Aleea Trandafirilor Nr.

## 3. DETINATORI SI SITUATIE JURIDICA TEREN SPATIU VERDE

Proprietar / Detinator Spatiu verde	Tip Proprietate	Mod Administrare	Categorie Folosinta	Reglementare Urbanistica*	Supraf. Masurata (mp)		Iotal Spatiu verde	Obs.
					teren exclusiv	teren indivizune		
Oras Navodari	Domeniu Public	Public	CC	Spatiu verde	1343 mp	-	1343 mp	-

\* Reglementarile urbanistice aferente spatiilor verzi au fost stabilite conform PUG

## 4. DESCRIERE CONSTRUCTII EXISTENTE PE TEREN - SPATIU VERDE

Proprietar / Detinator Constructii	Tip Proprietate	Mod Administrare	Nr. Corp	Cod Grupa Destinatie **	Surafata Constructi la Sol (mp)	Obs
-	-	-	-	-	-	>OBS<

\*\* Conform Ordinii 534 din 1 Octombrie 2001 privind aprobarea normelor tehnice pentru introducerea cadastrului general

## 5. ECHIPARE EDILITARA EXISTENTA PE TEREN SPATIU VERDE

AX CX T- T+ EX GX

## 6. DATE PRIVIND VEGETATIA EXISTENTA PE TEREN SPATIU VERDE


6.1 Descriere vegetatie - Anexa 1

6.2 Grad de intretinere - Anexa 1



1. AMPLASAMENT TEREN SPATIU VERDE

1:700



2 ADRESA: - Aleea Crizantemei, Parc Nr. 1

3. DETINATORI SI SITUATIE JURIDICA TEREN SPATIU VERDE

Proprietar / Detinator Spatiu Verde	Tip Proprietate	Mod Administrare	Categorie Folosinta	Reglementare Urbanistica*	Suprf. Masurata (mp)		Total Spatiu Verde	Obs.
					teren exclusiv	teren indiviziune		
Oras Navodari	Domeniu Public	Public	CC	Spatiu verde	648 mp	-	648 mp	-

\* Reglementările urbanistice aferente spațiilor verzi au fost stabilite conform PUG

4. DESCRIERE CONSTRUCTII EXISTENTE PE TEREN - SPATIU VERDE

Proprietar / Detinator Constructii	Tip Proprietate	Mod Administrare	Nr. Corp	Cod Grupa Destinatii **	Suprafata Constructi la Sol (mp)	Obs.
-	-	-	-	-	-	>OBS<

\*\* Conform Ordinului 534 din 1 Octombrie 2003 privind aprobarea normelor tehnice pentru introducerea cadastrului general


5. ECHIPARE EDILITARA EXISTENTA PE TEREN SPATIU VERDE

AR CX I- T- EX GX

6. DATE PRIVIND VEGETATIA EXISTENTA PE TEREN SPATIU VERDE:

6.1 Descriere vegetatie - Anexa 1

6.2 Grad de intretinere - Anexa 1




# FISA SPATIU VERDE

Plan orientativ realizat la scară numerică:

1. AMPLASAMENT TEREN SPATIU VERDE

1:670



2. ADRESA: Scoala Tudor Arghezi, Str. Bunatarii, Nr 2, Lot 3 Nr.

3. DETINATORI SI SITUATIE JURIDICA TEREN SPATIU VERDE

Proprietar / Detinator Spatiu Verde	Tip Proprietate	Mod Administrare	Categorie Folosinta	Reglementare Urbanistica*	Supraf. Masurata (mp)		Total Spatiu Verde	Obs.
					teren exclusiv	teren indiviziune		
Oras Navodari	Domeniu Public	Public	CC	Spatiu Verde	1079 mp	-	1079 mp	-

\* Reglementările urbanistice și aleele spațiilor verzi au fost stabilite conform PUG

4. DESCRIERE CONSTRUCTII EXISTENTE PE TEREN - SPATIU VERDE

Proprietar / Detinator Construcții	Tip Proprietate	Mod Administrare	Nr. Corp	Cod Grupa Desinatie **	Suprafata Constructa la Sol (mp)	Obs.
-	-	-	-	-	-	>OBS<

\*\* Conform Ordinii 534 din 1 Octombrie 2001 privind aprobarea Normelor tehnice pentru introducerea cadastrului general

5. ECHIPARE EDILITARA EXISTENTA PE TEREN SPATIU VERDE

AR CX I T EX GR

6. DATE PRIVIND VEGETATIA EXISTENTA PE TEREN SPATIU VERDE:

6.1 Descriere vegetatie - Anexa 1

6.2 Grad de intretinere - Anexa 1



# FISA SPATIU VERDE

Plan orientativ, realizat la scară numerică:

## 1. AMPLASAMENT TEREN SPATIU VERDE

1.790



2. ADRESA: Str. Cabanei, Zona Bl. M1, 59, Gradina Lumea Florilor Nr.

## 3. DETINATORI SI SITUATIE JURIDICA TEREN SPATIU VERDE

Proprietar / Detinator Spatiu Verde	Tip Proprietate	Mod Administrare	Categorie Folosinta	Reglementare Urbanistica*	Supra Masurata (mp)		Total Spatiu Verde	Obs.
					Teren exclusiv	Teren indiviziune		
Oras Navodari	Domeniu Public	Public	CC	Spatiu Verde	1130 mp	-	1130 mp	-

\* Reglementările urbanistice aferente spațiilor verzi au fost stabilite conform PUG

## 4. DESCRIERE CONSTRUCTII EXISTENTE PE TEREN - SPATIU VERDE

Proprietar / Detinator Constructii	Tip Proprietate	Mod Administrare	Nr. Corp	Cod Grupa Destinatii **	Suprafata Constructia la Sol (mp)	Obs.
						>OBS<

\*\* Conform Ordinii 534 din 1 Octombrie 2001 privind aprobarea Normelor tehnice pentru introducerea cadastrului general


## 5. ECHIPARE EDILITARA EXISTENTA PE TEREN SPATIU VERDE

AX CX I T EX GX

## 6. DATE PRIVIND VEGETATIA EXISTENTA PE TEREN SPATIU VERDE

6.1 Descriere vegetatie: - Anexa 1

6.2 Grad de intretinere: - Anexa 1



# FISA SPATIU VERDE

Plan orientativ, realizat la scară numerică:

## 1. AMPLASAMENT TEREN SPATIU VERDE

1:710



2 ADRESA: Str. Cabanei, Nr.2, Zona Bl. Cresa 20 Nr.

## 3. DETINATORI SI SITUATIE JURIDICA TEREN SPATIU VERDE

Proprietar / Detinator Spatiu Verde	Tip Proprietate	Mod Administrare	Categorie Folosinta	Reglementare Urbanistica*	Suprl. Masurata (mp)		Total Spatiu Verde	Obs.
					teren exclusiv	teren indivizionat		
Oras Navodari	Domeniu Public	Public	CC	Spatiu Verde	1043 mp	-	1043 mp	-

\* Reglementările urbanistice aferente spațiilor verzi au fost stabilite conform PUG

## 4. DESCRIERE CONSTRUCTII EXISTENTE PE TEREN - SPATIU VERDE

Proprietar / Detinator Construcții	Tip Proprietate	Mod Administrare	Nr. Corp	Cod Grupa Destinație **	Suprafata Construita la Sol (mp)	Obs.
					-	> OBS <

\*\* Conform Ordin nr. 534 din 1 Octombrie 2001 privind aprobarea Normelor tehnice pentru introducerea cadastrului general

## 5. ECHIPARE EDILITARA EXISTENTA PE TEREN SPATIU VERDE

AX  CX  I  FL  EX  GX

## 6. DATE PRIVIND VEGETATIA EXISTENTA PE TEREN SPATIU VERDE

6.1 Descriere vegetatie - Anexa 1

6.2 Grad de intretinere - Anexa 1




# FISA SPATIU VERDE

Plan orientativ realizat la scară numerică:

1. AMPLASAMENT TEREN SPATIU VERDE

1:650



2. ADRESA: Str. Postei, Zona BI CN2, CN3, CN4 Nr.

3. DETINATORI SI SITUATIE JURIDICA TEREN SPATIU VERDE

Proprietar / Detinator Spatiu Verde	Tip Proprietate	Mod Administrare	Categorie Folosinta	Reglementare Urbanistica*	Supraf. Masurata (mp)		Total Spatiu Verde	Obs
					teren exclusiv	teren indivizionat		
Oras Navodari	Domeniu Public	Public	CC	Spatiu Verde	1026 mp		1026 mp	-

\* Reglementările urbanistice aferente spațiilor verzi au fost stabilite conform PUG

4. DESCRIERE CONSTRUCTII EXISTENTE PE TEREN - SPATIU VERDE

Proprietar / Detinator Constructii	Tip Proprietate	Mod Administrare	Nr. Corp	Cod Grupa Destinatii **	Suprafata Constructi la Sol (mp)	Obs
						>OBS<

\*\* Conform Ordinii 534 din 1 Octombrie 2001 privind aprobarea Normelor tehnice pentru introducerea cadastrului general

5. ECHIPARE EDILITARA EXISTENTA PE TEREN SPATIU VERDE

ATX CXX I I EX GIX

6. DATE PRIVIND VEGETATIA EXISTENTA PE TEREN SPATIU VERDE

6.1 Descriere vegetatie - Anexa 1

6.2 Grad de intretinere - Anexa 1



1. AMPLASAMENT TEREN SPATIU VERDE

1:430



2. ADRESA: Str. Mădrie, Zona Bl. G Nr.

3. DETINATORI SI SITUATIE JURIDICA TEREN SPATIU VERDE

Proprietar / Detinator Spatiu verde	Tip Proprietate	Mod Administrare	Categorie Folosinta	Reglementare Urbanistica*	Suprfa Masurata (mp)		Total Spatiu Verde	Obs
					teren exclusiv	teren indozivare		
Oras Navodari	Domeniu Public	Public	CC	Spatiu Verde	620 mp	-	620 mp	-

\* Reglementările urbanistice și altele spațiilor verzi au fost stabilite conform PUG

4. DESCRIERE CONSTRUCTII EXISTENTE PE TEREN - SPATIU VERDE

Proprietar / Detinator Constructii	Tip Proprietate	Mod Administrare	Nr. Corp	Cod Grupa Destinatie **	Suprafata Constructi la Sol (mp)	Obs
-	-	-	-	-	-	>OBS<

\*\* Conform Ordinului 534 din 1 Octombrie 2001 privind aprobarea Normelor tehnice pentru introducerea cadastrului general

5. ECHIPARE EDILITARA EXISTENTA PE TEREN SPATIU VERDE

AX  CX  L  TE  EX  GX

6. DATE PRIVIND VEGETATIA EXISTENTA PE TEREN SPATIU VERDE:

6.1 Descriere vegetatie: - Anexa 1

6.2 Grad de intretinere: - Anexa 1



Județ: Constanța, LUT Navodari  
 Localitate: Navodari  
 Cod SIRUTA: 90507  
 Cod poștal: 905700

# FISA SPATIU VERDE

Plan orientativ, realizat la scară numerică:

Sectiune: Plan Navodari, SMC-170  
 Nr. Sector Cadastral: N/A  
 Nr. Cadastral:  
 Nr. Index: 170

## 1. AMPLASAMENT TEREN SPATIU VERDE

1:610



2. ADRESA: Str. Mirdrei, Zona BI, Garsoniere Nr.

## 3. DETINATORI SI SITUATIE JURIDICA TEREN SPATIU VERDE

Proprietar / Detinator Spatiu Verde	Tip Proprietate	Mod Administrare	Categorie Fotosinta	Reglementare Urbanistica*	Supr. Masurata (mp)		Total Spatiu verde	Obs.
					teren exclusiv	teren indivizual		
Oras Navodari	Domeniu Public	Public	CC	Spatiu Verde	532 mp	-	532 mp	-

\* Reglementare urbanistice aferente spațiilor verzi au fost stabilite conform PUG

## 4. DESCRIERE CONSTRUCTII EXISTENTE PE TEREN - SPATIU VERDE

Proprietar / Detinator Constructii	Tip Proprietate	Mod Administrare	Nr. Corp	Cod Grupa Destinatii **	Suprafata Constructi la Sol (mp)	Obs.
-	-	-	-	-	-	>OBS<

\*\* Conform Ordinii 534 din 1 Octombrie 2001 privind aprobarea Normelor tehnice pentru introducerea cadastrului general

## 5. ECHIPARE EDILITARA EXISTENTA PE TEREN SPATIU VERDE

AX  CX  L  FL  EX  GX

## 6. DATE PRIVIND VEGETATIA EXISTENTA PE TEREN SPATIU VERDE

6.1 Descriere vegetatie: - Anexa 1

6.2 Grad de intretinere: - Anexa 1



# FISA SPATIU VERDE

Plan orientativ, realizat la scară numerică:

## 1. AMPLASAMENT TEREN SPATIU VERDE

1:510



2. ADRESĂ: Str. Mădăriei, Zona Bl. M2 Nr.

## 3. DETINATORI SI SITUATIE JURIDICA TEREN SPATIU VERDE

Proprietar / Detinator Spatiu Verde	Tip Proprietate	Mod Administrare	Categorie Folosinta	Reglementare Urbanistica*	Supraf. Masurata (mp)		Total Spatiu Verde	Obs.
					teren exclusiv	teren indivizune		
Oras Navodari	Domeniu Public	Public	CC	Spatiu Verde	350 mp	-	350 mp	-

\* Reglementările urbanistice aferente spațiilor verzi au fost stabilite conform PUG

## 4. DESCRIERE CONSTRUCTII EXISTENTE PE TEREN - SPATIU VERDE

Proprietar / Detinator Construcții	Tip Proprietate	Mod Administrare	Nr. Corp	Cod Grupa Destinatie **	Suprafata Construita la Sol (mp)	Obs..
-	-	-	-	-	-	>OBS<

\*\* Conform Ordinii 534 din 1 Octombrie 2001 privind aprobarea normelor tehnice pentru introducerea cadastrului general

## 5. ECHIPARE EDILITARA EXISTENTA PE TEREN SPATIU VERDE

AX CX L- T- EX GX

## 6. DATE PRIVIND VEGETATIA EXISTENTA PE TEREN SPATIU VERDE:

6.1 Descriere vegetatie: - Anexa 1

6.2 Grad de intretinere: - Anexa 1



# FISA SPATIU VERDE

Plan orientativ realizat la scară numerică :

## 1. AMPLASAMENT TEREN SPATIU VERDE

1:710



2 ADRESA - Str. Mădăria, Lot 1, Lot2 Nr.

## 3. DETINATORI SI SITUATIE JURIDICA TEREN SPATIU VERDE

Proprietar / Detinator Spatiu Verde	Tip Proprietate	Mod Administrare	Categorie Folosinta	Reglementare Urbanistica*	Supri Masurata (mp)		Total Spatiu Verde	Obs.
					teren exclusiv	teren indivizional		
Oras Navodari	Domeniu Public	Public	CC	Spatiu verde	2556 mp		2556 mp	-

\* Reglementările urbanistice aferente spațiilor verzi au fost stabilite conform PUG

## 4. DESCRIERE CONSTRUCTII EXISTENTE PE TEREN - SPATIU VERDE

Proprietar / Detinator Constructii	Tip Proprietate	Mod Administrare	Nr. Corp	Cod Grupa Destinatie **	Suprafata Constructia la Sol	Obs
					(mp)	
						>OBS<

\*\* Conform Ordinii 534 din 1 Octombrie 2001 privind aprobarea Normelor tehnice pentru introducerea cadastrului general

## 5. ECHIPARE EDILITARA EXISTENTA PE TEREN SPATIU VERDE

A X C X T - T - E X G X

## 6. DATE PRIVIND VEGETATIA EXISTENTA PE TEREN SPATIU VERDE

6.1 Descriere vegetatie: - Anexa 1

6.2 Grad de intretinere: - Anexa 1



Localitate: Comuna, UA7, Navodari  
 Localitate: Navodari  
 Cod SIRUTA: 60507  
 Cod postal: 905700

# FISA SPATIU VERDE

Plan orientativ, realizat la scară numerică:

Sechenta Plan: 00000001\_SV0173  
 Nr. sector Cadastral: N/A  
 Nr. Cadastral:  
 Nr. Index: 173

## 1. AMPLASAMENT TEREN SPATIU VERDE

1:590



2 ADRESA\* Str. Midei, Zona B1, MC2A, MC2B Nr.

## 3. DETINATORI SI SITUATIE JURIDICA TEREN SPATIU VERDE

Proprietar / Detinator Spatiu Verde	Tip Proprietate	Mod Administrare	Categorie Folosinta	Reglementare Urbanistica*	Supri Masurata (mp)		Total Spatiu verde	Obs
					teren exclusiv	teren indivizune		
Oraș Navodari	Domeniu Public	Public	CC	Spatiu verde	787 mp	-	787 mp	-

\* Reglementările urbanistice aferente spațiilor verzi au fost stabilite conform PUG

## 4. DESCRIERE CONSTRUCTII EXISTENTE PE TEREN - SPATIU VERDE

Proprietar / Delinctor Constructii	Tip Proprietate	Mod Administrare	Nr. Corp	Cod Grupa Destinatii **	Suprafata Constructi la Sol (mp)	Obs
-	-	-	-	-	-	> OBS <

\*\* Conform Ordinii 534 din 1 Octombrie 2001 privind aprobarea Normelor tehnice pentru introducerea cadastrului general


## 5. ECHIPARE EDILITARA EXISTENTA PE TEREN SPATIU VERDE

A X C X I - T E X G X

## 6. DATE PRIVIND VEGETATIA EXISTENTA PE TEREN SPATIU VERDE

6.1 Descriere vegetatie: - Anexa 1

6.2 Grad de intretinere: - Anexa 1



# FISA SPATIU VERDE

Plan orientativ, realizat la scară numerică:

## 1. AMPLASAMENT TEREN SPATIU VERDE

1:410



2. ADRESA: Str. Miclea, Zona Bl. MC1 Nr.

## 3. DEȚINĂTORI ȘI SITUAȚIE JURIDICĂ TEREN SPATIU VERDE

Proprietar / Deținător Spatiu verde	Tip Proprietate	Mod Administrare	Categorie Folosință	Reglementare Urbanistică*	Supr. Masurate (mp)		Total Spatiu Verde	Obs.
					teren exclusiv	teren indivizional		
Oras Navodari	Domeniu Public	Public	CC	Spatiu Verde	261 mp		261 mp	*

\* Reglementările urbanistice aferente spațiilor verzi au fost stabilite conform PUG

## 4. DESCRIERE CONSTRUCȚII EXISTENTE PE TEREN - SPATIU VERDE

Proprietar / Deținător Construcții	Tip Proprietate	Mod Administrare	Nr. Corp	Cod Grupa Desenație **	Suprafata Construita la Sol (mp)	Obs.
					*	>OBS<

\*\* Conform Ordinului 534 din 1 Octombrie 2001 privind aprobarea Normelor tehnice pentru introducerea cadastrului general


## 5. ECHIPARE EDILTIARA EXISTENTA PE TEREN SPATIU VERDE

AX  CX  IL  TL  EX  GX

## 6. DATE PRIVIND VEGETAȚIA EXISTENTA PE TEREN SPATIU VERDE

6.1 Descriere vegetatie - Anexa 1

6.2 Grad de intretinere - Anexa 1




# FISA SPATIU VERDE

Plan orientativ, realizat la scară numerică:

## 1. AMPLASAMENT TEREN SPATIU VERDE

1 340



2 ADRESA: Str. Sanatatii, Nr.5 Nr.

## 3. DETINATORI SI SITUATIE JURIDICA TEREN SPATIU VERDE

Proprietar / Detinator Spatiu Verde	Tip Proprietate	Mod Administrare	Categorie Folosinta	Reglementare Urbanistica*	Suprf. Masurata (mp)		Total Spatiu Verde	Obs.
					teren exclusiv	teren indivizune		
Oras Navodari	Domeniul Public	Public	CC	Spatiu Verde	305 mp		305 mp	

\* Reglementarile urbanistice aferente spatiilor verzi au fost stabilite conform PLUG

## 4. DESCRIERE CONSTRUCTII EXISTENTE PE TEREN - SPATIU VERDE

Proprietar / Detinator Constructii	Tip Proprietate	Mod Administrare	Nr. Corp	Cod Grupa Destinatie **	Suprafata Constructa la Sol (mp)	Obs
						>OBS<

\*\* Conform Ordinii 534 din 1 Octombrie 2001 privind aprobarea Normelor tehnice pentru introducerea cadastrului general

## 5. ECHIPARE EDILITARA EXISTENTA PE TEREN SPATIU VERDE

AX CX T- T- EX GX

## 6. DATE PRIVIND VEGETATIA EXISTENTA PE TEREN SPATIU VERDE\*

6.1 Descriere vegetatie: - Anexa 1

6.2 Grad de intretinere: - Anexa 1

Județ:Constanța, UAT Navodari  
Localitate: Navodari  
Cod SIRUTA: 60507  
Cod postal: 905700

# FISA SPATIU VERDE

Plan orientativ, realizat la scară numerică

Serviciu: Plan Navodari SMC 176  
Nr. Sector Cadastral: N/A  
Nr. Cadastru: 06185  
Nr. Index: 116

## 1. AMPLASAMENT TEREN SPATIU VERDE

1:490



2 ADRESA: Str. Sanataii, Nr. 2 Nr.

## 3. DETINATORI SI SITUATIE JURIDICA TEREN SPATIU VERDE

Proprietar / Detinator Spatiu Verde	Tip Proprietate	Mod Administrare	Categorie Folosinta	Reglementare Urbanistica*	Suprf. Masurata (mp)		Total Spatiu Verde	Obs
					teren exclusiv	teren indiviziu		
Oras Navodari	Domeniu Public	Public	CC	Spatiu Verde	979 mp		979 mp	

\* Reglementările urbanistice aferente spațiilor verzi au fost stabilite conform PUG

## 4. DESCRIERE CONSTRUCTII EXISTENTE PE TEREN - SPATIU VERDE

Proprietar / Detinator Constructii	Tip Proprietate	Mod Administrare	Nr. Corp	Cod Grupa Destinatie **	Suprafata Constructia la Sol (mp)	Obs
						>OBS<

\*\* Conform Ordinii 534 din 1 Octombrie 2001 privind aprobarea Normelor tehnice pentru introducerea cadastrului general

## 5. ECHIPARE EDILITARA EXISTENTA PE TEREN SPATIU VERDE

AX CX I- PL EX GX

## 6. DATE PRIVIND VEGETATIA EXISTENTA PE TEREN SPATIU VERDE

6.1 Descriere vegetatie: - Anexa 1

6.2 Grad de intretinere: - Anexa 1



## FISA SPATIU VERDE

Plan orientativ realizat la scară numerică

1:820



2 ADRESA: Str. Sanatati, Nr. 2 Nr.

## 3. DETINATORI SI SITUATIE JURIDICA TEREN SPATIU VERDE

Proprietar / Deținător Spatiu Verde	Tip Proprietate	Mod Administrare	Categorie Folosinta	Reglementare Urbanistica*	Supr. Masurate (mp)		Total Spatiu Verde	Obs.
					teren exclusiv	teren indiviziune		
Oras Navodari	Domeniu Public	Public	CC	Spatiu Verde	1835 mp	-	1835 mp	-

\* Reglementările urbanistice aferente spațiilor verzi au fost stabilite conform PUG

## 4. DESCRIERE CONSTRUCTII EXISTENTE PE TEREN - SPATIU VERDE

Proprietar / Deținător Construcții	Tip Proprietate	Mod Administrare	Nr. Corp	Cod Grupa Destinație **	Suprafata Constructiia la Sol (mp)	Obs
						>OBS<

\*\* Conform Ordinului 534 din 1 Octombrie 2001 privind aprobarea Normelor tehnice pentru introducerea cadastrului general

## 5. ECHIPARE EDILITARA EXISTENTA PE TEREN SPATIU VERDE

 AX
  CX
  I
  T
  EX
  GX


## 6. DATE PRIVIND VEGETATIA EXISTENTA PE TEREN SPATIU VERDE:

6.1 Descriere vegetatie - Anexa 1

6.2 Grad de intretinere - Anexa 1

1. AMPLASAMENT TEREN SPATIU VERDE

1.860



2. ADRESA\* Str. Culturii, Nr 25 Nr.

3. DETINATORI SI SITUATIE JURIDICA TEREN SPATIU VERDE

Proprietar / Deținator Spațiu Verde	Tip Proprietate	Mod Administrare	Categoriile Folosinta	Reglementare Urbansilica*	Supr. Masurata (mp)		Total Spațiu Verde	Obs.
					teren exclusiv	teren indivizune		
Dras Navodari	Domeniu Public	Public	CC	Spatiu verde	1573 mp		1573 mp	-

\* Reglementările urbanistice aferente spațiilor verzi au fost stabilite conform PUZ

4. DESCRIERE CONSTRUCTII EXISTENTE PE TEREN + SPATIU VERDE

Proprietar / Detinator Construcții	Tip Proprietate	Mod Administrare	Nr Corp	Cod Grupa Desenatie **	Suprafata Constructia la Sol (mp)	Obs./
-	-	-	-	-	-	>OBS<

\*\* Conform Ordinului 534 din 1 Octombrie 2001 privind aprobarea Normelor tehnice pentru introducerea cadastrului general


5. ECHIPARE EDILITARA EXISTENTA PE TEREN SPATIU VERDE

AX  CX  I-  II  EX  GX

6. DATE PRIVIND VEGETATIA EXISTENTA PE TEREN SPATIU VERDE

6.1 Descriere vegetatie - Anexa 1

6.2 Grad de intretinere - Anexa 1



Județul Constanța, JAF Navodari  
Localitatea Navodari  
Cod SIRU/IA: 00507  
Cod postal: 905700


# FISA SPATIU VERDE

Plan orientativ realizat la scară numerică:

Secțiune Plan Navodari, Dinu 79  
Nr. sector Cadastral N/A  
Nr. cadastral 09700  
Nr. index 179

1. AMPLASAMENT TEREN SPATIU VERDE

1.610



2. ADRESA: Str. Albinelor, Zona Bl. A10, Lot 1 Nr.

### 3. DETINATORI SI SITUATIE JURIDICA TEREN SPATIU VERDE

Proprietar / Detinator Spatiu Verde	Tip Proprietate	Mod Administrare	Categorie Folosinta	Reglementare Urbanistica*	Supraf. masurata (mp)		Total Spatiu Verde	Obs.
					teren exclusiv	teren indivizue		
Oras Navodari	Domeniu Public	Public	CC	Spatiu Verde	588 mp	-	588 mp	-

\* Reglementarile urbanistice ale terenelor spatii verzi au fost stabilite conform PUG

### 4. DESCRIERE CONSTRUCTII EXISTENTE PE TEREN - SPATIU VERDE

Proprietar / Detinator Constructii	Tip Proprietate	Mod Administrare	Nr. Corp	Cod Grupa Destinatie **	Suprafata Constructiata la Sol (mp)	Obs.
-	-	-	-	-	-	> OBS <

\*\* Conform Ordinii 534 din 1 Octombrie 2001 privind aprobarea Normelor tehnice pentru introducerea cadastrului general

### 5. ECHIPARE EDILITARA EXISTENTA PE TEREN SPATIU VERDE

[AK] [CX] [L] [TL] [EX] [GY]

### 6. DATE PRIVIND VEGETATIA EXISTENTA PE TEREN SPATIU VERDE:

6.1 Descriere vegetatie: - Anexa 1

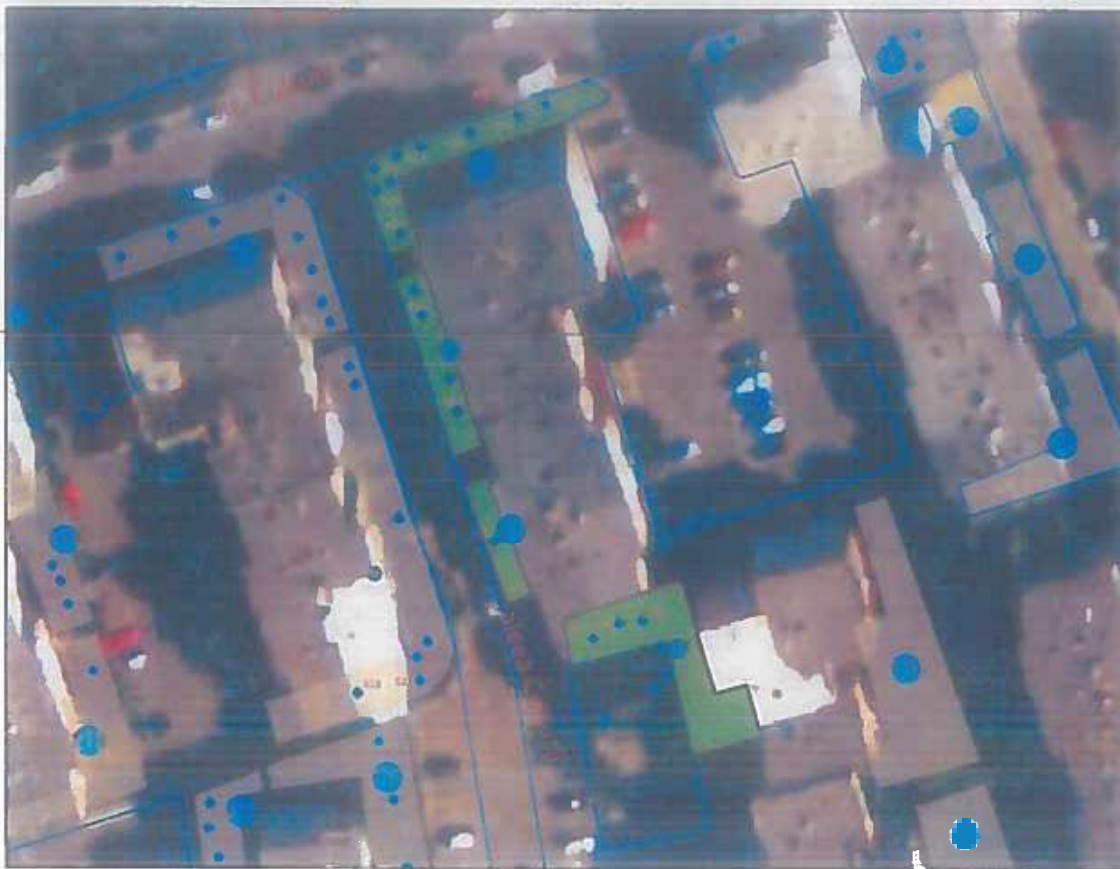
6.2 Grad de intretinere: - Anexa 1



# FISA SPATIU VERDE

Plan orientativ, realizat la scară numerică

1:670



2. ADRESA: Str. Culturii Nr.

### 3. DETINATORI SI SITUATIE JURIDICA TEREN SPATIU VERDE

Proprietar / Detinator Spatiu Verde	Tip Proprietate	Mod Administrare	Categorie Folosinta	Reglementare Urbanistica*	Suprf. Masurata (mp)		Total Spatiu Verde	Obs
					teren exclusiv	teren indivizune		
Oras Navodan	Domeniu Public	Public	CC	Spatiu Verde	377 mp	-	377 mp	-

\* Reglementare urbanistice atentele spatiilor verzi au fost stabilite conform PUIG

### 4. DESCRIERE CONSTRUCTII EXISTENTE PE TEREN - SPATIU VERDE

Proprietar / Detinator Constructii	Tip Proprietate	Mod Administrare	Nr Corp	Cod Grupa Destinatii **	Suprafata Constructi la Sol (mp)	Obs.:
						>OBS<

\*\* Conform Ordinii S34 din 1 Octombrie 2001 privind aprobarea Normelor tehnice pentru introducerea cadastrului general

### 5. ECHIPARE EDILITARA EXISTENTA PE TEREN SPATIU VERDE

AX CX L- T- EX GX

### 6. DATE PRIVIND VEGETATIA EXISTENTA PE TEREN SPATIU VERDE:

6.1 Descriere vegetatie: - Anexa 1


6.2 Grad de intretinere: - Anexa 1



## FISA SPATIU VERDE

Plan orientativ, realizat la scară numerică:

1:800



2. ADRESA: Str. Culturii, Zona BLC2, C4 Nr.

## 3. DETINATORI SI SITUATIE JURIDICA TEREN SPATIU VERDE

Proprietar / Detinator Spatiu Verde	Tip Proprietate	Mod Administrare	Categorie Folosinta	Reglementare Urbanistica*	Suprt. Masurata (mp)		Total Spatiu Verde	Obs.
					teren exclusiv	teren indiviziune		
Oras Navodari	Domeniu Public	Public	CC	Spatiu Verde	837 mp		837 mp	

\* Reglementarile urbanistice aferente spatiilor verzi au fost stabilite conform PUG

## 4. DESCRIERE CONSTRUCTII EXISTENTE PE TEREN - SPATIU VERDE

Proprietar / Detinator Constructii	Tip Proprietate	Mod Administrare	Nr. Corp	Cod Grupa Destinatie **	Suprafata Constructa la Sol (mp)	Obs
						>OBS<

\*\* Conform Ordinii 534 din 1 Octombrie 2001 privind aprobarea Normelor tehnice pentru introducerea cadastrului general

## 5. ECHIPARE EDILITARA EXISTENTA PE TEREN SPATIU VERDE

 AX
  CX
  LI
  TI
  EX
  GX

## 6. DATE PRIVIND VEGETATIA EXISTENTA PE TEREN SPATIU VERDE:

6.1 Descriere vegetatie - Anexa 1

6.2 Grad de intretinere - Anexa 1



Județul Constanța, UAT Navodari  
 Localitatea Navodari  
 Cod SIRUTA 60507  
 Cod postal 905700

## FISA SPATIU VERDE

Plan orientativ, realizat la scară numerică

Sectoare Plan Navodari SNC 182  
 Nr. Sector Cadastral N/A  
 Nr. Cadastral  
 Nr. Index 182

1. AMPLASAMENT TEREN SPATIU VERDE

1:530



2. ADRESA: Str. Culturii, Zona BIC3 Nr.

3. DETINATORI SI SITUATIE JURIDICA TEREN SPATIU VERDE

Proprietar / Detinator Spatiu Verde	Tip Proprietate	Mod Administrare	Categorie Folosinta	Reglementare Urbanistica*	Suprf. Masurata (mp)		Total Spatiu Verde	Obs
					teren exclusiv	teren indiviziune		
Oras Navodari	Domeniu Public	Public	CC	Spatiu Verde	502 mp		502 mp	

\* Reglementările urbanistice aferente spațiilor verzi au fost stabilite conform PUIG

4. DESCRIERE CONSTRUCTII EXISTENTE PE TEREN - SPATIU VERDE

Proprietar / Detinator Constructii	Tip Proprietate	Mod Administrare	Nr. Corp	Cod Grupa Destinatie **	Suprafata Constructi la Sol (mp)	Obs
						>OBS<

\*\* Conform Ordinii 534 din 1 Octombrie 2001 privind aprobarea Normelor tehnice pentru introducerea cadastrului general

5. ECHIPARE EDILITARA EXISTENTA PE TEREN SPATIU VERDE

AX  CX  LI  TI  EX  GX

6. DATE PRIVIND VEGETATIA EXISTENTA PE TEREN SPATIU VERDE:

6.1 Descriere vegetatie - Anexa 1

6.2 Grad de intretinere - Anexa 1




# FISA SPATIU VERDE

Plan orientativ, realizat la scară numerică

1. AMPLASAMENT TEREN SPATIU VERDE

1:450



2. ADRESA: Str. Culturii Nr.

### 3. DETINATORI SI SITUATIE JURIDICA TEREN SPATIU VERDE

Proprietar / Detinator Spatiu Verde	Tip Proprietate	Mod Administrare	Categorie Folosinta	Reglementare Urbanistica*	Suprf. Masurata (mp)		Total Spatiu Verde	Obs.
					teren inclusiv	teren indivizure		
Oras Navodan	Domeniu Public	Public	CC	Spatiu Verde	84 mp		84 mp	-

\* Reglementările urbanistice aferente spațiilor verzi au fost stabilite conform PUG

### 4. DESCRIERE CONSTRUCTII EXISTENTE PE TEREN - SPATIU VERDE

Proprietar / Detinator Constructii	Tip Proprietate	Mod Administrare	Nr. Corp	Cod Grupa Destinatii **	Suprafata Constructi la Sol (mp)	Obs
						>OBS<

\*\* Conform Ordonanței 534 din 1 Octombrie 2001 privind aprobarea Normelor tehnice pentru introducerea cadastrului general

### 5. ECHIPARE EDILITARA EXISTENTA PE TEREN SPATIU VERDE

AX  CX  F  T  EX  GX

### 6. DATE PRIVIND VEGETATIA EXISTENTA PE TEREN SPATIU VERDE:

6.1 Descriere vegetatie - Anexa 1

6.2 Grad de intretinere: - Anexa 1



judetul: Constanta; UAT Navodari  
localitatea: Navodari  
Cod SIRUTA: 60507  
Cod postal: 905700

# FISA SPATIU VERDE

Plan orientativ, realizat la scară numerică

secțiune Plan: Navodari TVC-184  
Nr. Secție Cadastru: N/A  
Nr. Căsușă: 10517  
Nr. Index: 184

1. AMPLASAMENT TEREN SPATIU VERDE

1:590



2. ADRESA: Str. Sanatati, Nr. L014, Zona Bl. 5 Nr.

3. DETINATORI SI SITUATIE JURIDICA TEREN SPATIU VERDE

Proprietar / Deținător Spatiu Verde	Tip Proprietate	Mod Administrare	Categorie Folosinta	Reglementare Urbanistica*	Supr. Masurata (mp)		Total Spatiu Verde	Obs.
					teren exclusiv	teren indivizual		
Oras Navodari	Domeniu Public	Public	CC	Spatiu Verde	2101 mp	-	2101 mp	-

\* Reglementările urbanistice aferente spațiilor verzi au fost stabilite conform P.U.G.

4. DESCRIERE CONSTRUCTII EXISTENTE PE TEREN - SPATIU VERDE

Proprietar / Deținător Construcții	Tip Proprietate	Mod Administrare	Nr Corp	Cod Grupa Designație **	Suprafata Constructa la Sol (mp)	Obs.:
						>OBS<

\*\* Conform Ordinii 534 din 1 Octombrie 2001 privind aprobarea Normelor tehnice pentru introducerea cadastrului general

5. ECHIPARE EDILITARA EXISTENTA PE TEREN SPATIU VERDE

AX  CX  I-  T-  EX  GX

6. DATE PRIVIND VEGETATIA EXISTENTA PE TEREN SPATIU VERDE\*

6.1 Descriere vegetație - Anexa 1

6.2 Grad de întreținere - Anexa 1



1) AMPLASAMENT TEREN SPATIU VERDE

1:400



2) ADRESA: Str. Scoții, Zona BI.50 Nr.

### 3. DETINATORI SI SITUATIE JURIDICA TEREN SPATIU VERDE

Proprietar / Detinator Spatiu Verde	Tip Proprietate	Mod Administrare	Categorie Folosinta	Reglementare Urbanistica*	Supraf. Masurata (mp)		Total Spatiu Verde	Obs
					teren exclusiv	teren indivizune		
Oras Navodari	Domeniu Public	Public	CC	Spatiu Verde	195 mp	-	195 mp	-

\* Reglementările urbanistice aferente spațiilor verzi au fost stabilite conform PUG

### 4. DESCRIERE CONSTRUCTII EXISTENTE PE TEREN SPATIU VERDE

Proprietar / Detinator Constructii	Tip Proprietate	Mod Administrare	Nr Corp	Cod Grupa Desenate **	Suprafata Constructi la Sol (mp)	Obs
						>OBS<

\*\* Conform Ordinii 534 din 1 Octombrie 2001 privind aprobarea Normelor tehnice pentru introducerea cadastrului general

### 5. ECHIPARE EDILITARA EXISTENTA PE TEREN SPATIU VERDE

AEX  CX  L  F  EX  GX

### 6. DATE PRIVIND VEGETATIA EXISTENTA PE TEREN SPATIU VERDE:

6.1 Descriere vegetatie - Anexa 1

6.2 Grad de intretinere: - Anexa 1



# FISA SPATIU VERDE

Plan orientativ, realizat la scară numerică:

## 1. AMPLASAMENT TEREN SPATIU VERDE

1:710



2. ADRESA: Str. Scollii, Zona Bl. 49 Nr.

## 3. DETINATORI SI SITUATIE JURIDICA TEREN SPATIU VERDE

Proprietar / Deținător Spatiu Verde	Tip Proprietate	Mod Administrare	Categorie Folosinta	Reglementare Urbanistica*	Supr. Masurata (mp)		Total Spatiu Verde	Obs
					teren exclusiv	teren individualizat		
Oras Navodari	Domeniu Public	Public	CC	Spatiu Verde	375 mp	-	375 mp	-

\*Reglementările urbanistice aferente spațiilor verzi au fost stabilite conform PUG

## 4. DESCRIERE CONSTRUCTII EXISTENTE PE TEREN SPATIU VERDE

Proprietar / Deținător Construcții	Tip Proprietate	Mod Administrare	Nr Corp	Cod Grupa Destinație **	Suprafata Constructa la Sol (mp)	Obs
-	-	-	-	-	-	>OBS<

\*\* Conform Ordinii 334 din 1 Octombrie 2001 privind aprobarea Normelor tehnice pentru introducerea cadastrului general

## 5. ECHIPARE EDILITARA EXISTENTA PE TEREN SPATIU VERDE

AX CX L- F- EX GX

## 6. DATE PRIVIND VEGETATIA EXISTENTA PE TEREN SPATIU VERDE

6.1 Descriere vegetație - Anexa 1

6.2 Grad de intretinere - Anexa 1



# FISA SPATIU VERDE

Plan orientativ, realizat la scară numerică

1. AMPLASAMENT TEREN SPATIU VERDE

1:990



2. ADRESA\*: Parc Parcului, Parc Tineretului Nr.

3. DETINATORI SI SITUATIE JURIDICA TEREN SPATIU VERDE

Proprietar / Detinator Spatiu Verde	Tip Proprietate	Mod Administrare	Categorie Folosinta	Reglementare Urbanistica*	Supraf. Masurata (mp)		Total Spatiu Verde	Obs.
					teren exclusiv	teren indenzurata		
Oras Navodari	Domeniu Public	Public	CC	Spatiu Verde	2964 mp	-	2964 mp	-

\* Reglementările urbanistice aferente spațiilor verzi au fost stabilite conform PUG

4. DESCRIERE CONSTRUCTII EXISTENTE PE TEREN SPATIU VERDE

Proprietar / Detinator Construcții	Tip Proprietate	Mod Admin strare	Nr Corp	Cod Grupa Destinație **	Suprafata Construita la Sol (mp)	Obs
-	-	-	-	-	-	>OBS<

\*\* Conform Ordine 534 din 1 Octombrie 2001 privind aprobarea Normelor tehnice pentru introducerea cadastrului general


5. ECHIPARE EDILITARA EXISTENTA PE TEREN SPATIU VERDE

AX  CX  IL  TL  EX  GX

6. DATE PRIVIND VEGETATIA EXISTENTA PE TEREN SPATIU VERDE

6.1 Descriere vegetatie\* - Anexa 1

6.2 Grad de intretinere\* - Anexa 1



Județul: Constanța, GD: Navodari  
 Localitatea: Navodari  
 Cod SPUJA: 60507  
 Cod postal: 905700

# FISA SPATIU VERDE

Plan orientativ realizat la scară numerică

Secțiune: Plan: Navodari, 3M, 186  
 Nr. Sector: Cadastral: N/A  
 Nr. Cadastral:  
 Nr. index: 188

## 1. AMPLASAMENT TEREN SPATIU VERDE

1:800



2. ADRESA: Str. Tineretului, Zona B1, 44.45 Nr.

## 3. DETINATORI SI SITUATIE JURIDICA TEREN SPATIU VERDE

Proprietar / Detinator Spatiu verde	Tip Proprietate	Mod Administrare	Categorie Folosinta	Reglementare Urbanistica*	Supr. Masurata (mp)		Total Spatiu verde	Obs.
					teren exclusiv	teren indiviziune		
Oras Navodari	Domeniu Public	Public	CC	Spatiu verde	866 mp		866 mp	

\* Reglementările urbanistice ale terenelor spațiilor verzi au fost stabilite conform PUG

## 4. DESCRIERE CONSTRUCTII EXISTENTE PE TEREN - SPATIU VERDE

Proprietar / Detinator Constructii	Tip Proprietate	Mod Administrare	Nr. Corp	Cod Grupa Destinatie **	Suprafata Constructi la Sol (mp)	Obs
						>OBS<

\*\* Conform Ordinului 534 din 1 Octombrie 2001 privind aprobarea Normelor tehnice pentru introducerea cadastrului general

## 5. ECHIPARE EDILITARA EXISTENTA PE TEREN SPATIU VERDE

AX CX T T- EX GX

## 6. DATE PRIVIND VEGETATIA EXISTENTA PE TEREN SPATIU VERDE

6.1 Descriere vegetatie - Anexa 1

6.2 Grad de intretinere - Anexa 1



1. AMPLASAMENT TEREN SPATIU VERDE

1:450



2. ADRESA: Str. Tineretului Nr.

3. DETINATORI SI SITUATIE JURIDICA TEREN SPATIU VERDE

Proprietar / Detinator Spatiu Verde	Tip Proprietate	Mod Administrare	Categorie Folosinta	Reglementare Urbanistica*	Supr. Masurata (mp)		Iotal spatiu Verde	Obs
					teren exclusiv	teren individualizat		
Oras Navodari	Domeniu Public	Public	CC	Spatiu Verde	305 mp		305 mp	

\* Reglementările urbanistice aferente spațiilor verzi au fost stabilite conform PUIG

4. DESCRIERE CONSTRUCTII EXISTENTE PE TEREN SPATIU VERDE

Proprietar / Detinator Constructii	Tip Proprietate	Mod Administrare	Nr. Corp	Cod Grupa Destinatie **	Suprafata Constructiata la Sol (mp)	Obs
						>OBS<

\*\* Conform Ordinului 534 din 1 Octombrie 2001 privind aprobarea Normelor tehnice pentru introducerea cadastrului general

5. ECHIPARE EDILITARA EXISTENTA PE TEREN SPATIU VERDE

AN CX R- T- EX GX

6. DATE PRIVIND VEGETATIA EXISTENTA PE TEREN SPATIU VERDE

6.1 Descriere vegetatie: - Anexa 1

6.2 Grad de intretinere: - Anexa 1



1. AMPLASAMENT TEREN SPATIU VERDE

1 610



2. ADRESA: Str. Dobrogei Nr.

3. DETINATORI SI SITUATIE JURIDICA TEREN SPATIU VERDE

Proprietar / Detinator Spatiu Verde	Tip Proprietate	Mod Administrare	Categorie Folosinta	Reglementare Urbanistica*	Supr. Masurata (mp)		Total Spatiu Verde	Obs.
					Teren exclusiv	Teren indivizune		
Oras Navodari	Domeniu Public	Public	CC	Spatiu Verde	1041 mp		1041 mp	

\* Reglementările urbanistice aferente spațiilor verzi au fost stabilite conform PUG

4. DESCRIERE CONSTRUCTII EXISTENTE PE TEREN - SPATIU VERDE

Proprietar / Detinator Constructii	Tip Proprietate	Mod Administrare	Nr. Corp	Cod Grupa Destinatie **	Suprafata Constructia la Sol (mp)	Obs
						>OBS<

\*\* Conform Ordinului 534 din 1 Octombrie 2001 privind aprobarea Normelor tehnice pentru introducerea cadastrului general

5. ECHIPARE EDILITARA EXISTENTA PE TEREN SPATIU VERDE

AX CX I- T- EX GX

6. DATE PRIVIND VEGETATIA EXISTENTA PE TEREN SPATIU VERDE

6.1 Descriere vegetatie: - Anexa 1

6.2 Grad de intretinere: - Anexa 1



1. AMPLASAMENT TEREN SPATIU VERDE

1:450



2. ADRESA: Str. Dobrogei, Zona Bl. 53 Nr.

3. DETINATORI SI SITUATIE JURIDICA TEREN SPATIU VERDE

Proprietar / Detinator Spatiu verde	Tip Proprietate	Mod Administrare	Categorie Folosinta	Reglementare Urbanistica*	Supra. Masurata (mp)		Total Spatiu Verde	Obs
					teren exclusiv	teren comun		
Oras Navodari	Domeniu Public	Public	CC	Spatiu Verde	538 mp	-	538 mp	-

\* Reglementările urbanistice aferente spațiilor verzi au fost stabilite conform PUG

4. DESCRIERE CONSTRUCTII EXISTENTE PE TEREN - SPATIU VERDE

Proprietar / Detinator Construcții	Tip Proprietate	Mod Administrare	Nr. Corp	Cod Grupa Desenatie **	Suprafata Constructa la Sol (mp)	Obs
						>OBS<

\*\* Conform Ordinii 534 din 1 Octombrie 2001 privind aprobarea Normelor tehnice pentru introducerea cadastrului general

5. ECHIPARE EDILITARA EXISTENTA PE TEREN SPATIU VERDE

AX CX LE TE EX GX

6. DATE PRIVIND VEGETATIA EXISTENTA PE TEREN SPATIU VERDE

6.1 Descriere vegetatie - Anexa 1


6.2 Grad de intretinere - Anexa 1



# FISA SPATIU VERDE

Plan orientativ, realizat la scară numerică:  
 1:390

## 1. AMPLASAMENT TEREN SPATIU VERDE



2. ADRESA: Str. Tasaul, Zona B1,T1A Nr.

## 3. DETINATORI SI SITUATIE JURIDICA TEREN SPATIU VERDE

Proprietar / Detinator Spatiu Verde	Tip Proprietate	Mod Administrare	Categorie Folosinta	Reglementare Urbanistica*	Suprt. Masurata (mp)		Total Spatiu verde	Obs
					teren exclusiv	teren indivizione		
Oraș Navodari	Domeniu Public	Public	CC	Spatiu verde	354 mp	-	354 mp	-

\* Reglementările urbanistice aferente spațiilor verzi au fost stabilite conform PUG

## 4. DESCRIERE CONSTRUCTII EXISTENTE PE TEREN - SPATIU VERDE

Proprietar / Detinator Constructii	Tip Proprietate	Mod Administrare	Nr. Corp	Cod Grupa Destinatie **	Suprafata Constructia la Sol (mp)	Obs
-	-	-	-	-	-	>OBS<

\*\* Conform Ordinului 534 din 1 Octombrie 2001 privind aprobarea Normelor tehnice pentru introducerea cadastrului general

## 5. ECHIPARE EDILITARA EXISTENTA PE TEREN SPATIU VERDE

AX CX I- I- EX GY

## 6. DATE PRIVIND VEGETATIA EXISTENTA PE TEREN SPATIU VERDE

6.1 Descriere vegetatie - Anexa 1

6.2 Grad de intretinere - Anexa 1



Județ: Constanța, UAT Navodari  
 Localitate: Navodari  
 Cod SIRUTA: 90507  
 Cod postal: 905700


# FISA SPATIU VERDE

Plan orientativ, realizat la scară numerică

Secțiune Plan: Navodari, SVC: 193  
 Nr. sector Cadastru: N/A  
 Nr. Cadastru:  
 Nr. Inloc: 793

## 1. AMPLASAMENT TEREN SPATIU VERDE

1:420



2. ADRESA: Str. Tasaul, Zona BI - TIB Nr.

## 3. DETINATORI SI SITUATIE JURIDICA TEREN SPATIU VERDE

Proprietar / Detinator Spatiu Verde	Tip Proprietate	Mod Administrare	Categorie Folosinta	Reglementare Urbanistica *	Suprf. Masurata (mp)		Total Spatiu Verde	Obs.
					teren exclusiv	teren indivizue		
Oras Navodari	Domeniu Public	Public	CC	Spatiu Verde	652 mp	-	652 mp	-

\* Reglementare urbanistica aferinta spatiilor verzi au fost stabilite conform PUG

## 4. DESCRIERE CONSTRUCTII EXISTENTE PE TEREN - SPATIU VERDE

Proprietar / Detinator Constructii	Tip Proprietate	Mod Administrare	Nr. Corp	Cod Grupa Destinatii **	Suprafata Constructi la Sol (mp)	Obs
						>QBS<

\*\* Conform Ordinii 534 din 1 Octombrie 2001 privind aprobarea Normelor tehnice pentru introducerea cadastrului general

## 5. ECHIPARE EDILITARA EXISTENTA PE TEREN SPATIU VERDE

AX CX T- T- EX GX

## 6. DATE PRIVIND VEGETATIA EXISTENTA PE TEREN SPATIU VERDE

6.1 Descriere vegetatie: - Anexa 1

6.2 Grad de intretinere: - Anexa 1



Județul Constanța, UAI Navodari  
Localitatea Navodari  
Cod SAIRUTA: 30507  
Cod postal: 905700

# FISA SPATIU VERDE

Plan orientativ, realizat la scară numerică:

Destinatie: Plan Navodari SVC 194  
Nr. Sector Cadastral: N/A  
Nr. Cadastral:  
Nr. index: 194

## 1. AMPLASAMENT TEREN SPATIU VERDE

1:800



2. ADRESA: Str. Tasaul, Zona Bl. E. Tasaul, F. Tasaul Nr.

## 3. DETINATORI SI SITUATIE JURIDICA TEREN SPATIU VERDE

Proprietar / Detinator Spatiu Verde	Tip Proprietate	Mod Administrare	Categorie Folosinta	Reglementare Urbanistica*	Supraf. Masurata (mp)		Total Spatiu Verde	Obs
					teren exclusiv	teren indeterminate		
Oras Navodari	Domeniu Public	Public	CC	Spatiu Verde	685 mp	-	685 mp	-

\* Reglementările urbanistice aferente spațiilor verzi au fost stabilite conform PUG

## 4. DESCRIERE CONSTRUCTII EXISTENTE PE TEREN - SPATIU VERDE

Proprietar / Detinator Constructii	Tip Proprietate	Mod Administrare	Nr Corp	Cod Grupa Desinatie **	Suprafata Constructa la Sol (mp)	Obs
-	-	-	-	-	-	>OBS<

\*\* Conform Ordinii 534 din 1 Octombrie 2001 privind aprobarea Normelor tehnice pentru introducerea cadastrului general

## 5. ECHIPARE EDILITARA EXISTENTA PE TEREN SPATIU VERDE

AX CX L T EX GR

## 6. DATE PRIVIND VEGETATIA EXISTENTA PE TEREN SPATIU VERDE

6.1 Descriere vegetatie - Anexa 1

6.2 Grad de intretinere - Anexa 1




# FISA SPATIU VERDE

Plan orientativ realizat la scară numerică:

## 1. AMPLASAMENT TEREN SPATIU VERDE

1:350



2. ADRESA: Str. Tasaul, Zona B1, T2 Nr.

## 3. DETINATORI SI SITUATIE JURIDICA TEREN SPATIU VERDE

Proprietar / Detinator Spatiu Verde	Tip Proprietate	Mod Administrare	Categorie Folosinta	Reglementare Urbanistica*	Suprf. Masurata (mp)		Total Spatiu Verde	Obs.
					teren exclusiv	teren indozivare		
Oras Navodari	Domeniu Public	Public	CC	Spatiu Verde	529 mp	-	529 mp	-

\*Reglementările urbanistice aferente spațiilor verzi au fost stabilite conform PUG

## 4. DESCRIERE CONSTRUCTII EXISTENTE PE TEREN - SPATIU VERDE

Proprietar / Detinator Constructii	Tip Proprietate	Mod Administrare	Nr. Corp	Cod Grupa Destinate**	Suprafata Constructi la Sol (mp)	Obs
-	-	-	-	-	-	>OBS<

\*\* Conform Ordinului 534 din 1 Octombrie 2001 privind aprobarea Normelor tehnice pentru introducerea cadastrului general

## 5. ECHIPARE EDILITARA EXISTENTA PE TEREN SPATIU VERDE

AX  CX  L-  F-  EX  GX

## 6. DATE PRIVIND VEGETATIA EXISTENTA PE TEREN SPATIU VERDE

6.1 Descriere vegetatie: - Anexa 1

6.2 Grad de intretinere: - Anexa 1



# FISA SPATIU VERDE

Plan orientativ, realizat la scară numerică:

## 1. AMPLASAMENT TEREN SPATIU VERDE

1:830



2. ADRESA: Str. Tasaul, Zona BI T3 Nr.

## 3. DETINATORI SI SITUATIE JURIDICA TEREN SPATIU VERDE

Proprietar / Detinator Spatiu Verde	Tip Proprietate	Mod Administrare	Categorie Folosinta	Reglementare Urbanistica*	Suprf. Masurata (mp)		Total Spatiu Verde	Obs
					teren exclusiv/teren indivizune			
Oras Navodari	Domeniu Public	Public	CC	Spatiu Verde	1004 mp	-	1004 mp	-

\*Reglementările urbanistice aferente spațiilor verzi au fost stabilite conform PUG

## 4. DESCRIERE CONSTRUCTII EXISTENTE PE TEREN - SPATIU VERDE

Proprietar / Detinator Constructii	Tip Proprietate	Mod Administrare	Nr Corp	Cod Grupa Destinatie **	Suprafata Constructiila la Sol (mp)	Obs
						> OBS <

\*\* Conform Ordinului 534 din 1 Octombrie 2001 privind aprobarea Normelor tehnice pentru introducerea cadastrului general


## 5. ECHIPARE EDILTARA EXISTENTA PE TEREN SPATIU VERDE

AX CX RL TP EX GX

## 6. DATE PRIVIND VEGETATIA EXISTENTA PE TEREN SPATIU VERDE:

6.1 Descriere vegetatie - Anexa 1

6.2 Grad de intretinere - Anexa 1



Județul Constanța, UAT Navodari  
 Localitatea Navodari  
 Cod SRUTA: 90507  
 Cod postal: 905700

Terziune Paur Navodari DivT. 197  
 Nr. Secura Cadastrel NPA  
 Nr. Cadastral  
 Nr. Index: 197

# FISA SPATIU VERDE

Pfan orientativ, realizat la scară numerică:

1:860

## 1. AMPLASAMENT TEREN SPATIU VERDE



2. ADRESA: Str. Tasaul, Zona Bf C Tasaul, G Tasaul Nr.

## 3. DETINATORI SI SITUATIE JURIDICA TEREN SPATIU VERDE

Proprietar / Detinator Spatiu Verde	Tip Proprietate	Mod Administrare	Categorie Folosinta	Reglementare Urbanistica*	Supraf. Masurata (mp)		Iotal Spatiu Verde	Obs
					teren exclusiv	teren indiviziune		
Oras Navodari	Domeniu Public	Public	CC	Spatiu Verde	1021 mp	-	1021 mp	-

\* Reglementarile urbanistice a terenelor spațiilor verzi au fost stabilite conform PUG

## 4. DESCRIERE CONSTRUCTII EXISTENTE PE TEREN - SPATIU VERDE

Proprietar / Detinator Constructii	Tip Proprietate	Mod Administrare	Nr Corp	Cod Grupa Destinatie **	Suprafata Constructia la Sol (mp)	Obs
-	-	-	-	-	-	>OBS<

\*\* Conform Ordinului 534 din 1 Octombrie 2001 privind aprobarea Normelor tehnice pentru introducerea cadastrului general

## 5. ECHIPARE EDILITARA EXISTENTA PE TEREN SPATIU VERDE

AZ EX LL TL EX GX

## 6. DATE PRIVIND VEGETATIA EXISTENTA PE TEREN SPATIU VERDE

6.1 Descriere vegetatie - Anexa 1

6.2 Grad de intretinere - Anexa 1



# FISA SPATIU VERDE

Plan orientativ, realizat la scară numerică:

## 1. AMPLASAMENT TEREN SPATIU VERDE

1:400



2. ADRESA: Str. Tasaul, Zona BI, 17 Nr.

## 3. DETINATORI SI SITUATIE JURIDICA TEREN SPATIU VERDE

Proprietar / Detinator Spatiu Verde	Tip Proprietate	Mod Administrare	Categorie Folosinta	Reglementare Urbanistica*	Supraf. Masurata (mp)		Total Spatiu Verde	Obs
					teren exclusiv	teren indivizual		
Oras Navodari	Domeniu Public	Public	CC	Spatiu Verde	654 mp		654 mp	

\* Reglementările urbanistice aferente spațiilor verzi au fost stabilite conform PUG

## 4. DESCRIERE CONSTRUCTII EXISTENTE PE TEREN - SPATIU VERDE

Proprietar / Detinator Construcții	Tip Proprietate	Mod Administrare	Nr. Corp	Cod Grupa Destinație **	Suprafata Construita la Sol (mp)	Obs
						>OBS<

\*\* Conform Ordon. 534 din 1 Decembrie 2001 privind aprobarea normelor tehnice pentru introducerea cadastrului general

## 5. ECHIPARE EDILITARA EXISTENTA PE TEREN SPATIU VERDE

AX  CX  IL  TL  EX  GX

## 6. DATE PRIVIND VEGETATIJA EXISTENTA PE TEREN SPATIU VERDE

6.1 Descriere vegetatie: - Anexa 1

6.2 Grad de intretinere: - Anexa 1



# FISA SPATIU VERDE

Plan orientativ realizat la scară numerică

1. AMPLASAMENT TEREN SPATIU VERDE

1:690



2. ADRESA: Str. Nufierilor, Zona Bl. 34EST Nr.

3. DETINATORI SI SITUATIE JURIDICA TEREN SPATIU VERDE

Proprietar / Detinator Spatiu Verde	Tip Proprietate	Mod Administrare	Categorie Folosinta	Reglementare Urbanistica*	Suprf. Masurata (mp)		Total Spatiu Verde	Obs
					teren exclusiv	teren indivizorie		
Oras Navodari	Domeniu Public	Public	CC	Spatiu Verde	183 mp		183 mp	-

\* Reglementarile urbanistice aferente spatilor verzi au fost stabilite conform PUG

4. DESCRIERE CONSTRUCTII EXISTENTE PE TEREN - SPATIU VERDE

Proprietar / Detinator Constructii	Tip Proprietate	Mod Administrare	Nr Corp	Cod Grupa Desenatie **	Suprafata Constructa la Sol (mp)	Obs
						>OBS<

\*\* Conform Ordinii 534 din 1 Octombrie 2001 privind aprobarea Normelor tehnice pentru introducerea cadastrului general


5. ECHIPARE EDILITARA EXISTENTA PE TEREN SPATIU VERDE

AX  CX  L-  T-  EX  GX

6. DATE PRIVIND VEGETATIA EXISTENTA PE TEREN SPATIU VERDE:

6.1 Descriere vegetatie - Anexa 1

6.2 Grad de intretinere - Anexa 1




# FISA SPATIU VERDE

Plan orientativ, realizat la scară numerică:

## 1. AMPLASAMENT TEREN SPATIU VERDE

1.510



2. ADRESA: Str. Nufertilor, Zona Bl. 35EST Nr.

## 3. DETINATORI SI SITUATIE JURIDICA TEREN SPATIU VERDE

Proprietar / Detinator Spatiu Verde	Tip Proprietate	Mod Administrare	Categorie Folosinta	Reglementare Urbanistica*	Suprfa Masurata (mp)		Total Spatiu Verde	Obs.
					teren exclusiv	teren individualizat		
Oras Navodari	Domeniu Public	Public	CC	Spatiu Verde	213 mp		213 mp	

\* Reglementările urbanistice aferente spațiilor verzi au fost stabilite conform PLU

## 4. DESCRIERE CONSTRUCTII EXISTENTE PE TEREN - SPATIU VERDE

Proprietar / Detinator Construcția	Tip Proprietate	Mod Administrare	Nr. Corp	Cod Grupa Destinație **	Suprafata Constructia la Sol (mp)	Obs
					-	>OBS<

\*\* Conform Ordinului 534 din 1 Octombrie 2001 privind aprobarea Normelor tehnice pentru introducerea cadastrului general

## 5. ECHIPARE EDILITARA EXISTENTA PE TEREN SPATIU VERDE

A  C X  T  T  EX  GX

## 6. DATE PRIVIND VEGETATIA EXISTENTA PE TEREN SPATIU VERDE:

6.1 Descriere vegetatie - Anexa 1

6.2 Grad de intretinere - Anexa 1



# FISA SPATIU VERDE

Plan orientativ realizat la scară numerică:

1. AMPLASAMENT TEREN SPATIU VERDE

1:410



2. ADRESA: Str. Nufienilor, Zona Bl. 35EST Nr.

### 3. DETINATORI SI SITUATIE JURIDICA TEREN SPATIU VERDE

Proprietar / Detinator Spatiu Verde	Tip Proprietate	Mod Administrare	Categorie Folosinta	Reglementare Urbanistica*	Supr. Masurata (mp)		Iotal Spatiu Verde	Obs
					teren exclusiv	teren indivizune		
Oras Navodari	Domeniu Public	Public	CC	Spatiu Verde	247 mp	-	247 mp	-

\* Reglementare urbanistice aferente spatilor verzi au fost stabilite conform PUG

### 4. DESCRIERE CONSTRUCTII EXISTENTE PE TEREN - SPATIU VERDE

Proprietar / Detinator Constructii	Tip Proprietate	Mod Administrare	Nr. Corp	Cod Grupa Destinatie **	Suprafata Constructi la Sol (mp)	Obs
-	-	-	-	-	-	>OBS<

\*\* Conform Ordinii 554 din 1 Octombrie 2001 privind aprobarea Normelor tehnice pentru introducerea cadastrului general

### 5. ECHIPARE EDILTARA EXISTENTA PE TEREN SPATIU VERDE

AX CX IL T EX GX

### 6. DATE PRIVIND VEGETATIA EXISTENTA PE TEREN SPATIU VERDE:

6.1 Descriere vegetatie. - Anexa 1

6.2 Grad de intretinere. - Anexa 1



1. AMPLASAMENT TEREN SPATIU VERDE

1:770



2. ADRESA: Str. Nufurilor, Zona BL 36EST Nr.

3. DETINĂTORI SI SITUAȚIE JURIDICĂ TEREN SPATIU VERDE

Proprietar / Detinator Spatiu Verde	Tip Proprietate	Mod Administrare	Categorie Folosinta	Reglementare Urbanistica*	Supri. Masurata (mp)		Total Spatiu Verde	Obs
					teren exclusiv	teren indivizual		
Oras Navodari	Domeniu Public	Public	CC	Spatiu Verde	424 mp	-	424 mp	

\* Reglementările urbanistice aferente spațiilor verzi au fost stabilite conform PUG

4. DESCRIERE CONSTRUCTIILOR EXISTENTE PE TEREN - SPATIU VERDE

Proprietar / Detinator Constructii	Tip Proprietate	Mod Administrare	Nr. Corp	Cod Grupa Destinație **	Suprafata Constructiilor la Sol (mp)	Obs
						> CBS <

\*\* Conform Ordinului 534 din 1 Decembrie 2001 privind aprobarea Normelor tehnice pentru introducerea cadastrului general

5. ECHIPARE EDILITARA EXISTENTA PE TEREN SPATIU VERDE

AX CX T- T- BX GR

6. DATE PRIVIND VEGETATIA EXISTENTA PE TEREN SPATIU VERDE

6.1 Descriere vegetatie: - Anexa 1

6.2 Grad de intretinere: - Anexa 1



GENERAL  
 ON...  
 SA  
 22  
 SA

# FISA SPATIU VERDE

Plan orientativ realizat la scară numerică:

## 1. AMPLASAMENT TEREN SPATIU VERDE

1:460



2. ADRESA: Sti. Pescarilor Nr

## 3. DETINATORI SI SITUATIE JURIDICA TEREN SPATIU VERDE

Proprietar / Detinator Spatiu Verde	Tip Proprietate	Mod Administrare	Categorie Folosinta	Reglementare Urbanistica*	Supraf. Masurata (mp)		Total Spatiu Verde	Obs.
					teren exclusiv	teren indiviziune		
Oras Navodari	Domeniu Public	Public	CC	Spatiu Verde	343 mp	=	343 mp	=

\* Reglementările urbanistice ale terenelor spațiilor verzi au fost stabilite conform PUG

## 4. DESCRIERE CONSTRUCTII EXISTENTE PE TEREN - SPATIU VERDE

Proprietar / Detinator Constructii	Tip Proprietate	Mod Administrare	Nr Corp	Cod Grupa Destinatii **	Suprafata Constructa la Sol (mp)	Obs
*	=			-	=	>OBS<

\*\* Conform Ordinului 534 din 1 Octombrie 2001 privind aprobarea Normelor tehnice pentru introducerea cadastrelor generale

## 5. ECHIPARE EDILITARA EXISTENTA PE TEREN SPATIU VERDE

AX CX T- T- EX GX

## 6. DATE PRIVIND VEGETATIA EXISTENTA PE TEREN SPATIU VERDE:

6.1 Descriere vegetatie - Anexa 1

6.2 Grad de intretinere - Anexa 1



SECIALA  
 ON SULL  
 954  
 121  
 100

# FISA SPATIU VERDE

Plan orientativ, realizat la scară numerică

## 1. AMPLASAMENT TEREN SPATIU VERDE

1.860



2. ADRESA: Stc. Pescarilor Nr.

## 3. DETINATORI SI SITUATIE JURIDICA TEREN SPATIU VERDE

Proprietar / Detinator Spatiu Verde	Tip Proprietate	Mod Administrare	Categorie folosinta	Reglementare Urbanistica*	Supraf. Masurata (mp)		Total Spatiu Verde	Obs.
					teren exclusiv	teren indivizional		
Oras Navodari	Domeniu Public	Public	CC	Spatiu Verde	870 mp		870 mp	*

\* Reglementările urbanistice aferente spațiilor verzi au fost stabilite conform PUG

## 4. DESCRIERE CONSTRUCTII EXISTENTE PE TEREN - SPATIU VERDE

Proprietar / Detinator Constructii	Tip Proprietate	Mod Administrare	Nr Corp	Cod Grupa Destinatii **	Suprafata Constructia la Sol (mp)	Obs.
-					-	>OBS<

\*\* Conform Ordinii 534 din 1 Octombrie 2001 privind aprobarea Normelor tehnice pentru introducerea cadastrului general

## 5. ECHIPARE EDILITARA EXISTENTA PE TEREN SPATIU VERDE

AX  CX  L  T  EX  GX

## 6. DATE PRIVIND VEGETATIA EXISTENTA PE TEREN SPATIU VERDE

6.1 Descriere vegetatie - Anexa 1

6.2 Grad de intretinere - Anexa 1



# FISA SPATIU VERDE

Plan orientativ realizat la scară numerică:

## 1. AMPLASAMENT TEREN SPATIU VERDE

1:590



2 ADRESA: Str. Pescarilor Nr.

## 3. DETINATORI SI SITUATIE JURIDICA TEREN SPATIU VERDE

Proprietar / Detinator Spatiu Verde	Tip Proprietate	Mod Administrare	Categorie Folosinta	Reglementare Urbanistica*	Supraf. Masurata (mp)		Total Spatiu Verde	Obs.
					teren exclusiv	teren indivizionale		
Oras Navodari	Domeniu Public	Public	CC	Spatiu Verde	416 mp	-	416 mp	-

\* Reglementarile urbanistice aferente spațiilor verzi au fost stabilite conform PUG

## 4. DESCRIERE CONSTRUCTII EXISTENTE PE TEREN - SPATIU VERDE

Proprietar / Detinator Construcții	Tip Proprietate	Mod Administrare	Nr. Corp	Cod Grupa Destinație **	Suprafata Constructa la Sol (mp)	Obs
					-	>OBS<

\*\* Conform Ordinului 5/4 din 1 Octombrie 2001 privind aprobarea Normelor tehnice pentru introducerea cadastrului general

## 5. ECHIPARE EDILITARA EXISTENTA PE TEREN SPATIU VERDE

AX  CX  L  PL  EX  GX

## 6. DATE PRIVIND VEGETATIA EXISTENTA PE TEREN SPATIU VERDE:

6.1 Descriere vegetatie - Anexa 1

6.2 Grad de intretinere - Anexa 1




SCALA  
1:590

# FISA SPATIU VERDE

Plan orientativ realizat la scară numerică

## 1. AMPLASAMENT TEREN SPATIU VERDE

1:740



2. ADRESA: Str. Delfinului, Zona Bl. 29EST, 28EST Nr.

## 3. DETINATORI SI SITUATIE JURIDICA TEREN SPATIU VERDE

Proprietar / Detinator Spatiu verde	Tip Proprietate	Mod Administrare	Categorie Folosinta	Reglementare Urbanistica *	Supraf. Masurata (mp)		Total Spatiu Verde	Obs
					teren exclusiv	teren indiviziu		
Oras Navodari	Domeniu Public	Public	CC	Spatiu Verde	284 mp	-	284 mp	-

\* Reglementările urbanistice aferente spațiilor verzi au fost stabilite conform PUG

## 4. DESCRIERE CONSTRUCTII EXISTENTE PE TEREN - SPATIU VERDE

Proprietar / Detinator Constructii	Tip Proprietate	Mod Administrare	Nr. Corp	Cod Grupa Destinatii **	Suprafata Constructa la Sol (mp)	Obs
-	-	-	-	-	-	>OBS<

\*\* Conform Ordinii 534 din 1 Octombrie 2001 privind aprobarea Normelor tehnice pentru introducerea cadastrului general


## 5. ECHIPARE EDILITARA EXISTENTA PE TEREN SPATIU VERDE

AX CX LI TI EX OX

## 6. DATE PRIVIND VEGETATIA EXISTENTA PE TEREN SPATIU VERDE:

6.1 Descriere vegetatie - Anexa 1

6.2 Grad de intretinere - Anexa 1




# FISA SPATIU VERDE

Plan orientativ realizat la scară numerică

## 1. AMPLASAMENT TEREN SPATIU VERDE

1:530



2. ADRESA: Str. Delfinului, Zona B1, 23EST Nr.

## 3. DETINATORI SI SITUATIE JURIDICA TEREN SPATIU VERDE

Proprietar / Deținător Spațiu Verde	Tip Proprietate	Mod Administrare	Categorie Fotosintă	Reglementare Urbanistică*	Supr. Masurata (mp)		Total Spațiu Verde	Obs
					teren exclusiv	teren indivizune		
Oras Navodari	Domeniu Public	Public	CC	Spațiu Verde	226 mp	-	226 mp	

\* Reglementările urbanistice aferente spațiilor verzi au fost stabilite conform PUG

## 4. DESCRIERE CONSTRUCTII EXISTENTE PE TEREN - SPATIU VERDE

Proprietar / Deținător Construcții	Tip Proprietate	Mod Administrare	Nr. Corp	Cod Grupa Desinație **	Suprafața Construită la Sol (mp)	Obs
-	-	-	-	-	-	>OBS<

\*\* Conform Ordinii 534 din 1 Octombrie 2001 privind aprobarea Normelor tehnice pentru introducerea cadastrului general

## 5. ECHIPARE EDILITARA EXISTENTA PE TEREN SPATIU VERDE

AX  CX  I-1  F-1  EX  G1x

## 6. DATE PRIVIND VEGETATIA EXISTENTA PE TEREN SPATIU VERDE

6.1 Descriere vegetatie - Anexa 1

6.2 Grad de intretinere - Anexa 1



Județul: Constanța, SAJ Navodari  
 Localitatea: Navodari  
 Cod SRLUIA: 60507  
 Cod postal: 905700

# FISA SPATIU VERDE

Plan orientativ, realizat la scară numerică:

Sectoare Plan: Navodari, SMC\_208  
 Nr. Serviciu: Serviciu al NVA  
 Nr. Cadastral: 121758  
 Nr. index: 208

## 1. AMPLASAMENT TEREN SPATIU VERDE

1:490



2. ADRESA: Str. Albinelor - Str. Delfinului, Zona B1, 19EST-20EST Nr.

## 3. DETINATORI SI SITUATIE JURIDICA TEREN SPATIU VERDE

Proprietar / Deținător Spatiu verde	Tip Proprietate	Mod Administrare	Categorie Folosinta	Reglementare Urbanistica*	Supra. Masurata (mp)		Total Spatiu Verde	Obs
					teren exclusiv	teren individualizat		
Oraș Navodari	Domeniu Public	Public	CC	Spatiu Verde	415 mp	-	415 mp	-

\* Reglementările urbanistice aferente spațiilor verzi au fost stabilite conform PUG

## 4. DESCRIERE CONSTRUCTII EXISTENTE PE TEREN - SPATIU VERDE

Proprietar / Deținător Construcții	Tip Proprietate	Mod Administrare	Nr. Corp	Cod Grupa Destinație **	Suprafata Constructi la Sol (mp)	Obs
						>OBS<

\*\* Conform Ordinului 534 din 1 Octombrie 2001 privind aprobarea Normelor tehnice pentru introducerea cadastrului general


## 5. ECHIPARE EDILITARA EXISTENTA PE TEREN SPATIU VERDE

AX CX I- I- EX GX

## 6. DATE PRIVIND VEGETATIA EXISTENTA PE TEREN SPATIU VERDE

6.1 Descriere vegetatie. - Anexa 1

6.2 Grad de intretinere. - Anexa 1



# FISA SPATIU VERDE

Plan orientativ, realizat la scară numerică:

## 1. AMPLASAMENT TEREN SPATIU VERDE

1:580



2. ADRESA: Aleea Brotaceilor, Zona BI 24EST,25EST,26EST,27EST Nr.

## 3. DETINATORI SI SITUATIE JURIDICA TEREN SPATIU VERDE

Proprietar / Detinator Spatiu Verde	Tip Proprietate	Mod Administrare	Categorie Folosinta	Reglementare Urbanistica *	Supr. Masurata (mp)		Total Spatiu verde	Obs
					teren exclusiv	teren individualizat		
Oras Navodari	Domeniu Public	Public	CC	Spatiu Verde	1028 mp	-	1028 mp	-

\* Reglementările urbanistice aferente spațiilor verzi au fost stabilite conform PUG

## 4. DESCRIERE CONSTRUCTII EXISTENTE PE TEREN = SPATIU VERDE

Proprietar / Detinator Constructii	Tip Proprietate	Mod Administrare	Nr Corp	Cod Grupa Destinatie **	Suprafata Constructia la Sol (mp)	Obs
-	-	-	-	-	-	> OBS <

\*\* Conform Ordinii 534 din 1 Octombrie 2001 privind aprobarea Normelor tehnice pentru introducerea cadastrului general

## 5. ECHIPARE EDILITARA EXISTENTA PE TEREN SPATIU VERDE

AX  CX  I-  TI  EX  GX

## 6. DATE PRIVIND VEGETATIA EXISTENTA PE TEREN SPATIU VERDE

6.1 Descriere vegetatie: - Anexa 1

6.2 Grad de intretinere: - Anexa 1



# FISA SPATIU VERDE

Plan orientativ realizat la scara numerica  
 1:670

## 1. AMPLASAMENT TEREN SPATIU VERDE



2. ADRESA: Str.Plopii Nr. 6

## 3. DETINATORI SI SITUATIE JURIDICA TEREN SPATIU VERDE

Proprietar / Detinator Spatiu Verde	Tip Proprietate	Mod Administrare	Categorie Folosinta	Reglementare Urbanistica*	Suprta Masurata (mp)		Intal Spatiu Verde	Obs.
					teren exclusiv	teren in diviziune		
Orasul Navodari	Domeniu Public	Public	DR	Spatiu Verde	139 mp	-	139 mp	-

\* Reglementare urbanistica aferente spatiilor verzi au fost stabilite conform PLUG

## 4. DESCRIERE CONSTRUCTII EXISTENTE PE TEREN - SPATIU VERDE

Proprietar / Detinator Constructii	Tip Proprietate	Mod Administrare	Nr. Corp	Cod Grupa Destinatie **	Suprafata Constructia la Sol (mp)	Obs.
-	-	-	-	-	-	>OBS<


\*\* Conform Ordinii 534 din 1 Octombrie 2001 privind aprobarea Normelor tehnice pentru introducerea cadastrului general

## 5. ECHIPARE EDILITARA EXISTENTA PE TEREN SPATIU VERDE

AX CR LE TL EX GX

## 6. DATE PRIVIND VEGETATIA EXISTENTA PE TEREN SPATIU VERDE

- 6.1 Descriere vegetatie - Anexa 1
- 6.2 Grad de intretinere - Anexa 1



# FISA SPATIU VERDE

Plan orientativ realizat la scară numerică:

## 1. AMPLASAMENT TEREN SPATIU VERDE

1:530



2. ADRESA: Str. Plopii Nr.

## 3. DETINATORI SI SITUATIE JURIDICA TEREN SPATIU VERDE

Proprietar / Deținător Spatiu Verde	Tip Proprietate	Mod Administrare	Categorie Folosință	Reglementare Urbanistica*	Suprfață măsurată (mp)		Total Spatiu Verde	Obs.
					Teren exclusiv	Teren indistinct		
Orasul Navodari	Domeniu Public	Public	DR	Spatiu Verde	85 mp		85 mp	

\* Reglementările urbanistice aferente spațiilor verzi au fost stabilite conform PUC

## 4. DESCRIERE CONSTRUCTII EXISTENTE PE TEREN - SPATIU VERDE

Proprietar / Deținător Construcții	Tip Proprietate	Mod Administrare	Nr. Corp	Cod Grupa Desenație **	Suprafața Construită la Sol (mp)	Obs
						> OBS <

\*\* Conform Ordinii 534 din 1 Octombrie 2001 privind aprobarea Normelor tehnice pentru introducerea cadastrului general

## 5. ECHIPARE EDILITARA EXISTENTA PE TEREN SPATIU VERDE

AX  CX  L-  T  EX  GX

## 6. DATE PRIVIND VEGETATIA EXISTENTA PE TEREN SPATIU VERDE:

6.1 Descriere vegetație: - Anexa 1

6.2 Grad de întreținere: - Anexa 1



REGALĂ  
 MARIU  
 2024  
 2024

# EISA SPATIU VERDE

Plan orientativ, realizat la scară numerică:

## 1. AMPLASAMENT TEREN SPATIU VERDE

1 830



2. ADRESA: Str Ploilor, Nr 14, Scoala Grigore Moisil, Gradinita Veselei Nr.

## 3. DETINATORI SI SITUATIE JURIDICA TEREN SPATIU VERDE

Proprietar / Detinator Spatiu Verde	Tip Proprietate	Mod Administrare	Categorie Folosinta	Reglementare Urbanistica*	Supraf. Masurata (mp)		Total Spatiu Verde	Obs
					teren exclusiv	teren indivizionale		
Oras Navodari	Domeniu Public	Public	CC	Spatiu Verde	830 mp	*	830 mp	

\* Reglementările urbanistice aferente spațiilor verzi au fost stabilite conform PUG

## 4. DESCRIERE CONSTRUCTII EXISTENTE PE TEREN - SPATIU VERDE

Proprietar / Detinator Constructii	Tip Proprietate	Mod Administrare	Nr Corp	Cod Grupa Destinatie **	Suprafata Constructi la Sol (mp)	Obs
						>OBS<

\*\* Conform Ordonar 534 din 1 Octombrie 2001 privind aprobarea Normelor tehnice pentru introducerea cadastrului general

## 5. ECHIPARE EDILITARA EXISTENTA PE TEREN SPATIU VERDE

AT: CX: I: II: EX: GX:

## 6. DATE PRIVIND VEGETATIA EXISTENTA PE TEREN SPATIU VERDE:

6.1 Descriere vegetatie: - Anexa 1

6.2 Grad de intretinere: - Anexa 1

# FISA SPATIU VERDE

Plan orientativ, realizat la scară numerică

1:510



2. ADRESA: Str Plopiilor Nr.

### 3. DETINATORI SI SITUATIE JURIDICA TEREN SPATIU VERDE

Proprietar / Detinator Spatiu Verde	Tip Proprietate	Mod Administrare	Categorie Folosinta	Reglementare Urbanistica*	Supr. Masurata (mp)		Total Spatiu Verde	Obs.
					teren exclusiv	teren indivizione		
Orasul Navodari	Domeniu Public	Public	DR	Spatiu Verde	48 mp	-	48 mp	-

\*Reglementarile urbanistice aferente spatiilor verze au fost stabilite conform PLUG

### 4. DESCRIERE CONSTRUCTII EXISTENTE PE TEREN - SPATIU VERDE

Proprietar / Detinator Constructii	Tip Proprietate	Mod Administrare	Nr Corp	Cod Grupa Destinatii **	Suprafata Constructi la Sol (mp)	Obs.
						>OBS<

\*\* Conform Ordinii 534 din 1 Octombrie 2001 privind aprobarea Normelor tehnice pentru introducerea cadastrului general

### 5. ECHIPARE EDILITARA EXISTENTA PE TEREN SPATIU VERDE

AX CX I T EX GX

### 6. DATE PRIVIND VEGETATIA EXISTENTA PE TEREN SPATIU VERDE

6.1 Descriere vegetatie: - Anexa 1

6.2 Grad de intretinere: - Anexa 1



Județul: Constanța UA7 Navodari

Localitatea: Navodari

Cod SBRUTA: 80507

Cod postal: 905700

## FISA SPATIU VERDE

Plan orientativ realizat la scară numerică

Scara: Plan Navodari\_PAF\_214

Nr. Sector Cadastral: N/A

Nr. Cadastral: RUS872

Nr. Index: 214

1. AMPLASAMENT TEREN SPATIU VERDE

1:590



2. ADRESA: Str. Ploșilor Nr.

3. DETINATORI SI SITUATIE JURIDICA TEREN SPATIU VERDE

Proprietar / Deținător Spațiu Verde	Tip Proprietate	Mod Administrare	Categorie Folosință	Reglementare Urbanistică*	Supr. Masurată (mp)		Total Spațiu Verde	Obs.
					teren exclusiv	teren indivizibil		
Orasul Navodari	Dominiu Public	Public	DR	Spațiu Verde	157 mp	-	157 mp	-

\* Reglementările urbanistice aferente spațiilor verzi au fost stabilite conform PUZ

4. DESCRIERE CONSTRUCTII EXISTENTE PE TEREN - SPATIU VERDE

Proprietar / Detinător Construcții	Tip Proprietate	Mod Administrare	Nr Corp	Cod Grupa Destinație**	Suprafața Construită la Sol (mp)	Obs.
						>OBS<

\*\* Conform Ordinii 534 din 1 Octombrie 2001 privind aprobarea Normelor tehnice pentru introducerea cadastrului general

5. ECHIPARE EDILITARA EXISTENTA PE TEREN SPATIU VERDE

AX  CX  I-1  F  EX  GX

6. DATE PRIVIND VEGETATIA EXISTENTA PE TEREN SPATIU VERDE

6.1 Descriere vegetatie - Anexa 1

6.2 Grad de intretinere - Anexa 1

Județul: Constanța, IAF Navodari

Localitatea: Navodari

Cod SRLUTA: 60507

Cod postal: 905700

1. AMPLASAMENT TEREN SPATIU VERDE

## FISA SPATIU VERDE

Plan orientativ, realizat la scară numerică:

1:640

Sectoare: Plan: Navodari: AP: 5/15

Nr. Scara: Cadastrel: N/A

Nr. Cadastrel: 1058/2

Nr. Index: 215



2. ADRESA: Str. Popilor Nr.

### 3. DETINATORI SI SITUATIE JURIDICA TEREN SPATIU VERDE

Proprietar / Detinator Spatiu verde	Tip Proprietate	Mod Administrare	Categorie Folosinta	Reglementare Urbanistica*	Supr. Masurata (mp)		local Spatiu verde	Obs
					teren exclusiv	teren individualizat		
Orasul Navodari	Domeniu Public	Public	DR	Spatiu Verde	173 mp	-	173 mp	-

\* Reglementările urbanistice aeriene spațiilor verzi au fost stabilite conform PUG

### 4. DESCRIERE CONSTRUCTII EXISTENTE PE TEREN - SPATIU VERDE

Proprietar / Detinator Construcții	Tip Proprietate	Mod Administrare	Nr. Corp	Cod Grupa Destinație **	Suprafata Construita la Sol (mp)	Obs
-	-	-	-	-	-	>OBS<

\*\* Conform Ordinii 534 din 1 Octombrie 2001 privind aprobarea Normelor tehnice pentru introducerea în cadastru general

### 5. ECHIPARE EDILITARA EXISTENTA PE TEREN SPATIU VERDE

AX  CX  L  T  EX  GX

### 6. DATE PRIVIND VEGETATIA EXISTENTA PE TEREN SPATIU VERDE:

6.1 Descriere vegetatie: - Anexa 1

6.2 Grad de intretinere: - Anexa 1



1. AMPLASAMENT TEREN SPATIU VERDE

1:560



2. ADRESA: Sta. Plopii nr.

3. DETINATORI SI SITUATIE JURIDICA TEREN SPATIU VERDE

Proprietar / Detinator Spatiu Verde	Tip Proprietate	Mod. Administrare	Categorie Folosinta	Reglementare Urbanistica*	Suprfl. Masurata (mp)		Total spatiu Verde	Obs.
					teren cadastrel	teren individualizat		
Orasul Navodari	Domeniu Public	Public	DR	Spatiu Verde	169 mp	-	169 mp	-

\* Reglementările urbanistice aferente spațiilor verzi au fost stabilite conform PUG

4. DESCRIERE CONSTRUCTII EXISTENTE PE TEREN - SPATIU VERDE

Proprietar / Detinator Construcții	Tip Proprietate	Mod. Administrare	Nr. Corp	Cod Grupa Destinație **	Suprafata Construita la Sol (mp)	Obs
-	-	-	-	-	-	>OBS<

\*\* Conform Ordin nr. 534 din 1 Octombrie 2001 privind aprobarea Normelor tehnice pentru introducerea cadastrului general

5. ECHIPARE EDILITARA EXISTENTA PE TEREN SPATIU VERDE

AX  CX  I-  T-  EX  GX

6. DATE PRIVIND VEGETATIA EXISTENTA PE TEREN SPATIU VERDE

6.1 Descriere vegetatie! - Anexa 1

6.2 Grad de intretinere - Anexa 1



Județul: Constanța, UA: Navodari  
Localitatea: Navodari  
Cod SRIU (A): 00507  
Cod postal: 905700

# FISA SPATIU VERDE

Plan orientativ, realizat la scară numerică:

Secțiune: Plan Navodari AP 217  
Nr. Sectia: Cadastral N/A  
Nr. Cadastral: IJ5672  
Nr. index: 217

## 1. AMPLASAMENT TEREN SPATIU VERDE

1:540



2. ADRESA: Stc. Plopii Nr.

## 3. DETINATORI SI SITUATIE JURIDICA TEREN SPATIU VERDE

Proprietar / Detinator Spatiu Verde	Tip Proprietate	Mod Administrare	Categorie Folosinta	Reglementare Urbanistica*	Supraf. Masurata (mp)		Total Spatiu Verde	Obs
					teren exclusiv	teren indivizual		
Orasul Navodari	Domeniu Public	Public	DR	Spatiu Verde	127 mp		127 mp	

\* Reglementarile urbanistice aferente spațiilor verzi au fost stabilite conform PUG

## 4. DESCRIERE CONSTRUCTII EXISTENTE PE TEREN - SPATIU VERDE

Proprietar / Detinator Construcții	Tip Proprietate	Mod Administrare	Nr. Corp	Cod Grupa Destinație **	Suprafata Constructa la Sol (mp)	Obs
					-	> OBS <

\*\* Conform Ordinii 934 din 1 Octombrie 2001 privind aprobarea Normelor tehnice pentru introducerea cadastrului general

## 5. ECHIPARE EDILITARA EXISTENTA PE TEREN SPATIU VERDE

AX  CX  IL  TI  EX  GX

## 6. DATE PRIVIND VEGETATIA EXISTENTA PE TEREN SPATIU VERDE:

6.1 Descriere vegetatie: - Anexa 1

6.2 Grad de intretinere: - Anexa 1



# FISA SPATIU VERDE

Plan orientativ, realizat la scară numerică

AMPLASAMENT TEREN SPATIU VERDE

1.620



2. ADRESA: Str. Ploilor Nr.

### 3. DETINATORI SI SITUATIE JURIDICA TEREN SPATIU VERDE

Proprietar / Detinator Spatiu Verde	Tip Proprietate	Mod Administrare	Categorie Folosinta	Reglementare Urbanistica*	Supr. Masurate (mp)		Total Spatiu Verde	Obs
					teren exclusiv	teren indivizual		
Orasul Navodari	Domeniu Public	Public	DR	Spatiu Verde	176 mp	-	176 mp	-

\*Reglementările urbanistice aferente spațiilor verzi au fost stabilite conform PUG

### 4. DESCRIERE CONSTRUCTII EXISTENTE PE TEREN - SPATIU VERDE

Proprietar / Detinator Constructii	Tip Proprietate	Mod Administrare	Nr. Corp	Cod Grupa Destinatii **	Suprafata Constructa la Sol (mp)	Obs.
						>OBS<

\*\* Conform Ordinii 534 din 1 Octombrie 2001 privind aprobarea Normelor tehnice pentru introducerea cadastrului general

### 5. ECHIPARE EDILITARA EXISTENTA PE TEREN SPATIU VERDE

AX  CX  L  T  EX  GX

### 6. DATE PRIVIND VEGETATIA EXISTENTA PE TEREN SPATIU VERDE

6.1 Descriere vegetatie - Anexa 1

6.2 Grad de intretinere - Anexa 1



Județul: Constanța, LMJ Navodari  
 Localitate: Navodari  
 Cod SIRUTA: 60507  
 Cod postal: 905700

# FISA SPATIU VERDE

Plan orientativ, realizat la scară numerică:

sectiune Plan: Navodari, 2A, 219  
 Nr. sector: Cadastral: N/A  
 Nr. Cadastral: Libe/72  
 Nr. Index: 291

## 1. AMPLASAMENT TEREN SPATIU VERDE

1:480



## 2. ADRESA: Sic. Plopii Nr.

## 3. DETINATORI SI SITUATIE JURIDICA TEREN SPATIU VERDE

Proprietar / Detinator Spatiu Verde	Tip Proprietate	Mod Administrare	Categorie Folosinta	Reglementare Urbanistica*	Supră Masurata (mp)		Total Spatiu Verde	Obs.
					teren exclusiv	teren indoznunt		
Orasul Navodari	Domeniu Public	Public	DR	Spatiu Verde	128 mp	-	128 mp	-

\* Reglementările urbanistice: aferențe spațiilor verzi au fost stabilite conform PUG

## 4. DESCRIERE CONSTRUCTII EXISTENTE PE TEREN - SPATIU VERDE

Proprietar / Detinator Constructii	Tip Proprietate	Mod Administrare	Nr Corp	Cod Grupa Destinatie **	Suprafata Constructiia la Sol (mp)	Obs.
-	-	-	-	-	-	>OBS<

\*\* Conform Ordinii 534 din 1 Octombrie 2001 privind aprobarea Normelor tehnice pentru introducerea cadastrului general

## 5. ECHIPARE EDILITARA EXISTENTA PE TEREN SPATIU VERDE

AX  CX  I-  T-  EX  GX

## 6. DATE PRIVIND VEGETATIA EXISTENTA PE TEREN SPATIU VERDE\*

6.1 Descriere vegetatie - Anexa 1

6.2 Grad de intretinere - Anexa 1



Județul: Constanța, IAF Navodari  
 Localitate: Navodari  
 Cod SIRUTA: 90507  
 Cod postal: 905700

# FISA SPATIU VERDE

Plan orientativ realizat la scară numerică

Secțiune Plan Navodari AP 220  
 Nr. Sector Cadastral NTA  
 Nr. Cadastral: 05872  
 Nr. Index: 220

## 1. AMPLASAMENT TEREN SPATIU VERDE 1.490



2. ADRESA: Str. Plopii Nr.

## 3. DETINATORI SI SITUATIE JURIDICA TEREN SPATIU VERDE

Proprietar / Detinator Spatiu Verde	Tip Proprietate	Mod Administrare	Categorie Polosinta	Reglementare Urbanistica*	Supraf. Masurata (mp)		Total Spatiu Verde	Obs.
					Teren exclusiv	Teren indivizual		
Orasul Navodari	Domeniu Public	Public	DR	Spatiu Verde	113 mp		113 mp	

\* Reglementarile urbanistice ale terenelor spațiilor verzi au fost stabilite conform PUG

## 4. DESCRIERE CONSTRUCTII EXISTENTE PE TEREN - SPATIU VERDE

Proprietar / Detinator Constructii	Tip Proprietate	Mod Administrare	Nr. Corp	Cod Grupa Destinatii **	Suprafata Constructa la Sol (mp)	Obs
						>OBS<

\*\* Conform Ordinii 534 din 1 Octombrie 2001 privind aprobarea Normelor tehnice pentru introducerea cadastrului general


## 5. ECHIPARE EDILITARA EXISTENTA PE TEREN SPATIU VERDE

AX  CX  I  II  EX  GX

## 6. DATE PRIVIND VEGETATIA EXISTENTA PE TEREN SPATIU VERDE:

6.1 Descriere vegetatie: - Anexa 1

6.2 Grad de intretinere: - Anexa 1



Județul: Constanța, JAF Navodari

Localitatea: Navodari

Cad. SRIUTA, 80507

Cod postal: 905700

## FISA SPATIU VERDE

Plan orientativ, realizat la scară numerică

Sectoare Plan: Navodari, AP 221

Nr. Metru Cadastral: N/A

Nr. Cadastrel: R05872

Nr. Indec: 221

1. AMPLASAMENT TEREN SPATIU VERDE

1:570



2. ADRESA: Str. Plopii Nr

3. DETINATORI SI SITUATIE JURIDICA TEREN SPATIU VERDE

Proprietar / Detinator Spatiu Verde	Tip Proprietate	Mod Administrare	Categorie Folosinta	Reglementare Urbanistica*	Supraf. Masurata (mp)		Total Spatiu Verde	Obs.
					teren exclusiv	teren in diviziune		
Orasul Navodari	Domeniu Public	Public	DR	Spatiu Verde	132 mp		132 mp	-

\* Reglementarile urbaniste si afierente spatiilor verzi au fost stabilite conform PUG

4. DESCRIERE CONSTRUCTII EXISTENTE PE TEREN - SPATIU VERDE

Proprietar / Detinator Constructii	Tip Proprietate	Mod Administrare	Nr. Corp	Cod Grupa Destinatii **	Suprafata Constructa la Sol (mp)	Obs.
						>OBS<

\*\* Conform Ordinii 534 din 1 Octombrie 2001 privind aprobarea Normelor tehnice pentru introducerea cadastrului general

5. ECHIPARE EDILITARA EXISTENTA PE TEREN SPATIU VERDE

AX  CX  RE  TI  EX  GX

6. DATE PRIVIND VEGETATIA EXISTENTA PE TEREN SPATIU VERDE:

6.1 Descriere vegetatie - Anexa 1

6.2 Grad de intretinere - Anexa 1

Județul Constanța, UAT Navodari  
Localitatea Navodari  
Cod SIRUTA: 50507  
Cod postal: 905700

# FISA SPATIU VERDE

Plan Orientativ, realizat la scară numerică\*

\*Buletin PIV: Navodari, AP: 222  
Nr. Sectia: Cabanari, N/A  
Nr. Cadastru: 14452, 15559  
Nr. Index: 222

## 1. AMPLASAMENT TEREN SPATIU VERDE

1:660



2. ADRESA: Str. Plopilor, Nr. ....

## 3. DETINATORI SI SITUATIE JURIDICA TEREN SPATIU VERDE

Proprietar / Detinator Spatiu Verde	Tip Proprietate	Mod Administrare	Categorie Folosinta	Reglementare Urbanistica*	Supr. Masurata (mp)		Total Spatiu Verde	Obs.
					teren exclusiv	teren indivizune		
Orasul Navodari	Domeniu Public	Public	DR	Spatiu verde	152 mp		152 mp	

\*Reglementările urbanistice ale terenelor spațiilor verzi au fost stabilite conform PUG

## 4. DESCRIERE CONSTRUCTII EXISTENTE PE TEREN - SPATIU VERDE

Proprietar / Detinator Constructii	Tip Proprietate	Mod Administrare	Nr. Corp	Cod Grupa Destinatie **	Suprafata Constructa la Sol (mp)	Obs.
						>OBS<

\*\* Conform Ordinii 534 din 1 Octombrie 2001 privind aprobarea Normelor tehnice pentru introducerea cadastrului general

## 5. ECHIPARE EDILITARA EXISTENTA PE TEREN SPATIU VERDE

AX  CX  I-  II-  EX  GX

## 6. DATE PRIVIND VEGETATIA EXISTENTA PE TEREN SPATIU VERDE:

6.1 Descriere vegetatie - Anexa 1

6.2 Grad de intretinere - Anexa 1



Județul: Constanța UAT: Navodari

Localitatea: Navodari

Cod STRUTA: 80507

Cod postal: 905700

## FISA SPATIU VERDE

Plan Orientativ, realizat la scară numerică:

Secțiune PIM: Navodari AP:221

Nr. sector Cadastral: N/A

Nr. Cadastral: 14452115959, 115965

Nr. Index: 223

1. AMPLASAMENT TEREN SPATIU VERDE

1:700



2. ADRESA\*: Str. Ploilor Nr.

3. DETINATORI SI SITUATIE JURIDICA TEREN SPATIU VERDE

Proprietar / Detinator Spatiu verde	Tip Proprietate	Mod Administrare	Categorie Folosinta	Reglementare Urbanistica *	Supraf. Masurata (mp)		Total Spatiu verde	Obs
					teren exclusiv	teren individual		
Orasul Navodari	Domeniu Public	Public	DR	Spatiu Verde	188 mp		188 mp	-

\* Reglementările urbanistice ale terenelor spațiu verde au fost stabilite conform P.U.C.

4. DESCRIERE CONSTRUCTII EXISTENTE PE TEREN - SPATIU VERDE

Proprietar / Detinator Constructii	Tip Proprietate	Mod Administrare	Nr. Corp	Cod Grupa Destinate **	Suprafata Constructa la Sol (mp)	Obs
						>OBS<

\*\* Conform Ordinului 534 din 1 Octombrie 2001 privind aprobarea Normelor tehnice pentru introducerea cadastrului general

5. ECHIPARE EDILITARA EXISTENTA PE TEREN SPATIU VERDE

AX  CX  LI  TI  EX  GX

6. DATE PRIVIND VEGETATIA EXISTENTA PE TEREN SPATIU VERDE:

6.1 Descriere vegetatie: - Anexa 1

6.2 Grad de intretinere: - Anexa 1



1. AMPLASAMENT TEREN SPATIU VERDE

1:560



2 ADRESĂ: Str. Popoilor Nr.

3. DETINATORI SI SITUATIE JURIDICA TEREN SPATIU VERDE

Proprietar / Detinator Spatiu Verde	Tip Proprietate	Mod Administrare	Categorie Folosinta	Reglementare Urbanistica*	Supr. Masurata (mp)		Total Spatiu verde	Obs.
					teren exclusiv	teren individual		
Orasul Navodari	Domeniu Public	Public	DR	Spatiu Verde	147 mp	-	147 mp	-

\* Reglementare urbanistica aferente spațiilor verzi au fost stabilite conform PUG

4. DESCRIERE CONSTRUCTII EXISTENTE PE TEREN - SPATIU VERDE

Proprietar / Detinator Constructii	Tip Proprietate	Mod Administrare	Nr. Corp	Cod Grupa Destinatie **	Suprafata Constructia la Sol (mp)	Obs.
-	-	-	-	-	-	> OBS <

\*\* Conform Ordinii 534 din 1 Octombrie 2001 privind aprobarea Normelor tehnice pentru introducerea cadastrului general

5. ECHIPARE EDILITARA EXISTENTA PE TEREN SPATIU VERDE

AX  CX  IL  TL  EX  GX

6. DATE PRIVIND VEGETATIA EXISTENTA PE TEREN SPATIU VERDE:

6.1 Descriere vegetatie - Anexa 1

6.2 Grad de intretinere - Anexa 1



# FISA SPATIU VERDE

Plan orientativ, realizat la scară numerică

1. AMPLASAMENT TEREN SPATIU VERDE 1:510



2. ADRESA Str. Ploșilor Nr.

3. DETINATORI SI SITUATIE JURIDICA TEREN SPATIU VERDE

Proprietar / Detinator Spatiu Verde	Tip Proprietate	Mod Administrare	Categorie Folosinta	Reglementare Urbanistica*	Supr. Masurata (mp)		Total Spatiu Verde	Obs
					teren expus	teren indiviziune		
Orasul Navodari	Domeniu Public	Public	DR	Spatiu verde	143 mp	-	143 mp	-

\* Reglementările urbanistice aferente spațiilor verzi au fost stabilite conform PUG

4. DESCRIERE CONSTRUCTII EXISTENTE PE TEREN - SPATIU VERDE

Proprietar / Detinator Construcții	Tip Proprietate	Mod Administrare	Nr. Corp	Cod Grupa Destinație **	Suprafata Construita la Sol (mp)	Obs
-	-	-	-	-	-	> OBS <

\*\* Conform Ordinii 534 din 1 Octombrie 2001 privind aprobarea Normelor tehnice pentru introducerea cadastrului general

5. ECHIPARE EDILITARA EXISTENTA PE TEREN SPATIU VERDE

AX CX R T EX GX

6. DATE PRIVIND VEGETATIA EXISTENTA PE TEREN SPATIU VERDE

6.1 Descriere vegetatie - Anexa 1

6.2 Grad de intretinere - Anexa 1



Județul: Gorj  
 Localitatea: Navodari  
 Cod SIRUTA: 60507  
 Cod postal: 905700

# FISA SPATIU VERDE

Plan orientativ, realizat la scară numerică

Secțiune Plan: Navodari AP\_226  
 Nr. sector Cadastrel: N/A  
 Nr. Cadastral: 115957, 114452, 115965  
 Nr. Index: 226

## 1. AMPLASAMENT TEREN SPATIU VERDE

1:550



2 ADRESA: Str. Plopii Nr.

## 3. DETINATORI SI SITUATIE JURIDICA TEREN SPATIU VERDE

Proprietar / Detinator Spatiu Verde	Tip Proprietate	Mod Administrare	Categorie Folosinta	Reglementare Urbanistica*	Supr. Masurata (mp)		Total Spatiu Verde	Obs.
					teren exclusiv	teren indivizune		
Orasul Navodari	Domeniu Public	Public	DR	Spatiu Verde	90 mp		90 mp	

\* Reglementari urbanistice aferente zonelor verzi au fost stabilite conform PUG

## 4. DESCRIERE CONSTRUCTII EXISTENTE PE TEREN - SPATIU VERDE

Proprietar / Detinator Constructii	Tip Proprietate	Mod Administrare	Nr. Corp	Cod Grupa Destinatii **	Suprafata Constructa la Sol (mp)	Obs
-	-	-	-	-	-	>OBS<

\*\* Conform Ordinii 534 din 1 Octombrie 2001 privind aprobarea Normelor tehnice pentru introducerea Cadastrului general

## 5. ECHIPARE EDILITARA EXISTENTA PE TEREN SPATIU VERDE

AX CX L- T EX GX

## 6. DATE PRIVIND VEGETATIA EXISTENTA PE TEREN SPATIU VERDE:

6.1 Descriere vegetatie\* - Anexa 1

6.2 Grad de intretinere - Anexa 1



Adresa: Constanta, LAJ Navodari  
 Localitatea: Navodari  
 Cod SIRUTA: 60507  
 Cod postal: 905700

# FISA SPATIU VERDE

Plan orientativ realizat la scară numerică

Sectiune Plan Interzonal SMC 227  
 Nr. sector: Cadastral N/A  
 Nr. Cadastral: 14186  
 Nr. Index: 227

## 1. AMPLASAMENT TEREN SPATIU VERDE

1:400



2. ADRESA: Str. Linistei intersecție cu Str. Recoltei Nr.

## 3. DETINATORI SI SITUATIE JURIDICA TEREN SPATIU VERDE

Proprietar / Detinator Spatiu Verde	Tip Proprietate	Mod Administrare	Categorie Folosinta	Reglementare Urbanistica*	Supraf. Masurata (mp)		Total Spatiu Verde	Obs
					teren exclusiv	teren indozare		
Oras Navodari	Domeniu Public	Public	CC	Spatiu Verde	502 mp		502 mp	-

\* Reglementare urbanistica aferente spațiilor verzi au fost stabilite conform PUG

## 4. DESCRIERE CONSTRUCTII EXISTENTE PE TEREN - SPATIU VERDE

Proprietar / Detinator Constructii	Tip Proprietate	Mod Administrare	Nr. Corp	Cod Grupa Destinatii **	Suprafata Constructia la Sol (mp)	Obs
					-	>OBS<

\*\* Conform Ordinii 534 din 1 Octombrie 2001 privind aprobarea Normelor tehnice pentru introducerea cadastrului general


## 5. ECHIPARE EDILITARA EXISTENTA PE TEREN SPATIU VERDE

AX  CX  I  F  EX  GX

## 6. DATE PRIVIND VEGETATIA EXISTENTA PE TEREN SPATIU VERDE:

6.1 Descriere vegetatie. - Anexa 1

6.2 Grad de intretinere. - Anexa 1



Județul: Constanța, Unitate Navodari  
 Localitatea: Navodari  
 Cod STRUTA: 00507  
 Cod postal: 905700

# FISA SPATIU VERDE

Plan orientativ, realizat la scară numerică:

Secțiune Plan: Navodari\_L35\_228  
 Nr. Sector: Cadastral: N/A  
 Nr. Cadastral: 114530, 11693  
 Nr. Index: 228

## 1. AMPLASAMENT TEREN SPATIU VERDE

1:820



2. ADRESA: Str. Stadionului, Sala Sport Nr.

## 3. DETINATORI SI SITUATIE JURIDICA TEREN SPATIU VERDE

Proprietar / Detinator Spatiu Verde	Tip Proprietate	Mod Administrare	Categorie Folosinta	Reglementare Urbanistica*	Supr. Masurata (mp)		Total Spatiu Verde	Obs
					teren exclusiv	teren indivizibile		
Oras Navodari	Domeniu Public	Public	CC	Spatiu Verde	1051 mp		1051 mp	

\* Reglementare urbanistica aferente spatiilor verzi au fost stabilite conform PUG

## 4. DESCRIERE CONSTRUCTII EXISTENTE PE TEREN - SPATIU VERDE

Proprietar / Detinator Constructii	Tip Proprietate	Mod Administrare	Nr. Corp	Cod Grupa Destinatii **	Suprafata Constructi la Sol (mp)	Obs.
					*	>OBS<

\*\* Conform Ordinii 534 din 1 Octombrie 2001 privind aprobarea Normelor tehnice pentru introducerea cadastrului general

## 5. ECHIPARE EDILITARA EXISTENTA PE TEREN SPATIU VERDE

AX  CX  CL  TE  EX  GX

## 6. DATE PRIVIND VEGETATIA EXISTENTA PE TEREN SPATIU VERDE

6.1 Descriere vegetatie - Anexa 1

6.2 Grad de intretinere - Anexa 1



# FISA SPATIU VERDE

Plan orientativ realizat la scară numerică

## 1. AMPLASAMENT TEREN SPATIU VERDE

1:3.300



2. ADRESA: str. Eternitatii, Cimitir Nr.

## 3. DETINATORI SI SITUATIE JURIDICA TEREN SPATIU VERDE

Proprietar / Detinator Spatiu Verde	Tip Proprietate	Mod Administrare	Categorie Folosinta	Reglementare Urbanistica*	Suprafata (mp)		Total Spatiu Verde	Obs.
					teren exclusiv	teren indivizune		
Oras Navodari	Domeniu Public	Public	CC	Spatiu Verde	95136 mp	-	95136 mp	-

\* Reglementările urbanistice aferente spațiilor verzi au fost stabilite conform PUG

## 4. DESCRIERE CONSTRUCTII EXISTENTE PE TEREN - SPATIU VERDE

Proprietar / Detinator Constructii	Tip Proprietate	Mod Administrare	Nr. Corp	Cod Grupa Destinatie **	Suprafata Construita la Sol (mp)	Obs.
						>OBS<

\*\* Conform Ordinului 534 din 1 Octombrie 2001 privind aprobarea Normelor tehnice pentru introducerea cadastrului general


## 5. ECHIPARE EDILITARA EXISTENTA PE TEREN SPATIU VERDE

AX CX I- T- EX G-

## 6. DATE PRIVIND VEGETATIA EXISTENTA PE TEREN SPATIU VERDE

6.1 Descriere vegetatie: - Anexa 1

6.2 Grad de intretinere: - Anexa 1



Audeni: Constanța, JAF Navodari  
Localitatea: Navodari  
Cod SIRUTA: 90507  
Cod postal: 905700

# FISA SPATIU VERDE

Plan orientativ, realizat la scară numerică:  
1 : 4 00

Secțiune Plan: Navodari, GP 230  
Nr. sector Catastral: N/A  
Nr. Cadastru:  
Nr. inder: 230

## 1. AMPLASAMENT TEREN SPATIU VERDE



2. ADRESA: UA PD106A-106B-106N1-106N2-Vm Nr.

## 3. DETINATORI SI SITUATIE JURIDICA TEREN SPATIU VERDE

Proprietar / Detinator Spatiu verde	Tip Proprietate	Mod Administrare	Categorie Folosinta	Reglementare Urbanistica*	Supr. Masurata (mp)		Total Spatiu verde	Obs
					teren exclusiv	teren indivizional		
RNP Romasiva	Domeniu Public	Public	NP	Spatiu verde	121415 mp	-	121415 mp	-

\* Reglementările urbanistice aferente spațiilor verzi au fost stabilite conform PUG

## 4. DESCRIERE CONSTRUCTII EXISTENTE PE TEREN - SPATIU VERDE

Proprietar / Detinator Constructii	Tip Proprietate	Mod Administrare	Nr Corp	Cod Grupa Destinatie **	Suprafata Constructa la Sol (mp)	Obs
						>OBS<

\*\* Conform Ordinii 534 din 1 Octombrie 2001 privind aprobarea Normelor tehnice pentru introducerea cadastrului general


## 5. ECHIPARE EDILITARA EXISTENTA PE TEREN SPATIU VERDE

A C I T B X G

## 6. DATE PRIVIND VEGETATIA EXISTENTA PE TEREN SPATIU VERDE

6.1 Descriere vegetatie: - Anexa 1

6.2 Grad de intretinere: - Anexa 1



Județul Constanța UJ0 Navodari  
 Localitatea Navodari  
 Cod SIRUTA: 00507  
 Cod postal: 905700

# FISA SPATIU VERDE

Plan orientativ, realizat la scară numerică:

Secțiune Plan Navodari\_GP\_231  
 Nr. Secțiune Cadastral: N/A  
 Nr. Cadastral:  
 Nr. Index: 231

## 1. AMPLASAMENT TEREN SPATIU VERDE

1:5700



2. ADRESA: UA PD 104A-104N-VM N1

## 3. DETINATORI SI SITUATIE JURIDICA TEREN SPATIU VERDE

Proprietar / Detinator Spatiu Verde	Tip Proprietate	Mod Administrare	Categorie Folosinta	Reglementare Urbanistica*	Suprta Masurata (mp)		Total Spatiu verde	Obs.
					teren exclusiv	teren indiviziune		
RNP Romisiva	Domeniu Public	Public	NP	Spatiu Verde	144705 mp		144705 mp	

\* Reglementările urbanistice ale terenurilor spațiilor verzi au fost stabilite conform PUG

## 4. DESCRIERE CONSTRUCTII EXISTENTE PE TEREN - SPATIU VERDE

Proprietar / Detinator Constructii	Tip Proprietate	Mod Administrare	Nr Corp	Cod Grupa Destinatie **	Suprafata Constructiia la Sol (mp)	Obs
-	-	-	-	-	-	>OBS<

\*\* Conform Ordinii 534 din 1 Decembrie 2001 privind aprobarea Normelor tehnice pentru introducerea cadastrului general

5. ECHIPARE EDILITARA EXISTENTA PE TEREN SPATIU VERDE

A- C- L- T- EX G-

6. DATE PRIVIND VEGETATIA EXISTENTA PE TEREN SPATIU VERDE

6.1 Descriere vegetatie: + Anexa 1

6.2 Grad de intretinere: + Anexa 1



Obiect: Consăria LAI Navodari  
 Localitate: Navodari  
 Cod SRI (A): 60507  
 Cod postal: 905700

# FISA SPATIU VERDE

Plan orientativ realizat la scară numerică:

Secțiune Plan: Navodari GP 232  
 Nr. Sector: Cadastral: N/A  
 Nr. Cadastral:  
 Nr. Index: 232

## 1. AMPLASAMENT TEREN SPATIU VERDE

1:2 900



2. ADRESA: PD 105A-105RR-VM Nr.

## 3. DETINATORI SI SITUATIE JURIDICA TEREN SPATIU VERDE

Proprietar / Detinator Spatiu Verde	Tip Proprietate	Mod Administrare	Categorie Folosinta	Reglementare Urbanistica*	Supră Masurata (mp)		Total Spatiu Verde	Obs
					teren exclusiv	teren indivizual		
RNP Romsliva	Domeniu Public	Public	PD	Spatiu Verde	35593 mp		35593 mp	

\* Reglementările urbanistice aferente spațiilor verzi au fost stabilite conform PUG

## 4. DESCRIERE CONSTRUCTII EXISTENTE PE TEREN - SPATIU VERDE

Proprietar / Detinator Construcții	Tip Proprietate	Mod Administrare	Nr. Corp	Cod Grupa Destinație **	Suprafata Construita la Sol (mp)	Obs
						>OBS<

\*\* Conform Ordinii 534 din 1 Octombrie 2001 privind aprobarea Normelor tehnice pentru introducerea cadastrului general

## 5. ECHIPARE EDILITARA EXISTENTA PE TEREN SPATIU VERDE

A  C  I  T  EX  G

## 6. DATE PRIVIND VEGETATIA EXISTENTA PE TEREN SPATIU VERDE

6.1 Descriere vegetatie - Anexa 1

6.2 Grad de intretinere - Anexa 1



id	Categorie	Acces	Intretiner	suprafete
1	Spatiu verde alaturat constructiilor	Ne-limitat	Amenajat	160,779
2	Spatiu verde alaturat constructiilor	Ne-limitat	Amenajat	52,988
3	Spatiu verde alaturat constructiilor	Ne-limitat	Amenajat	89,532
4	Spatiu verde alaturat constructiilor	Ne-limitat	Amenajat	46,653
5	Spatiu verde alaturat constructiilor	Ne-limitat	Amenajat	266,367
6	Spatiu verde alaturat constructiilor	Ne-limitat	Amenajat	489,095
7	Spatiu verde alaturat constructiilor	Ne-limitat	Amenajat	25,585
8	Spatiu verde alaturat constructiilor	Ne-limitat	Amenajat	36,284
9	Spatiu verde alaturat constructiilor	Ne-limitat	Amenajat	256,722
10	Parc	Ne-limitat	Amenajat	60,152
11	Spatiu verde alaturat constructiilor	Ne-limitat	Amenajat	131,2
12	Spatiu verde alaturat constructiilor	Ne-limitat	Amenajat	35,727
13	Parc	Ne-limitat	Amenajat	36,863
14	Spatiu verde alaturat constructiilor	Ne-limitat	Amenajat	86,835
15	Spatiu verde alaturat constructiilor	Ne-limitat	Amenajat	772,67
16	Parc	Ne-limitat	Amenajat	258,046
17	Parc	Ne-limitat	Amenajat	67,752
18	Spatiu verde alaturat constructiilor	Ne-limitat	Amenajat	216,628
19	Spatiu verde alaturat constructiilor	Limitat	Amenajat	432,38
20	Parc	Ne-limitat	Amenajat	109,288
21	Spatiu verde alaturat constructiilor	Ne-limitat	Amenajat	42,592
22	Spatiu verde alaturat constructiilor	Ne-limitat	Amenajat	114,085
23	Spatiu verde alaturat constructiilor	Ne-limitat	Amenajat	103,077
24	Parc	Ne-limitat	Amenajat	448,123
25	Spatiu verde alaturat constructiilor	Ne-limitat	Amenajat	153,071
26	Spatiu verde alaturat constructiilor	Ne-limitat	Amenajat	18,153
27	Spatiu verde alaturat constructiilor	Ne-limitat	Amenajat	86,282
28	Parc	Ne-limitat	Amenajat	10,173
29	Spatiu verde alaturat constructiilor	Ne-limitat	Amenajat	88,315
30	Spatiu verde alaturat constructiilor	Ne-limitat	Amenajat	16,328
31	Parc	Ne-limitat	Amenajat	150,617
32	Spatiu verde alaturat constructiilor	Ne-limitat	Amenajat	93,444
33	Spatiu verde alaturat constructiilor	Ne-limitat	Amenajat	34,094
34	Primarie	Limitat	Amenajat	255,742
35	Parc	Ne-limitat	Amenajat	10,926
36	Spatiu verde alaturat constructiilor	Ne-limitat	Amenajat	26,914
37	Spatiu verde alaturat constructiilor	Limitat	Amenajat	168,864
38	Spatiu verde alaturat constructiilor	Ne-limitat	Amenajat	161,011
39	Spatiu verde alaturat constructiilor	Ne-limitat	Amenajat	195,398
40	Primarie	Limitat	Amenajat	58,821
41	Spatiu verde alaturat constructiilor	Ne-limitat	Amenajat	39,580
42	Spatiu verde alaturat constructiilor	Limitat	Amenajat	166,442
43	Baza Sportiva	Limitat	Amenajat	10610,148
44	Spatiu verde alaturat constructiilor	Ne-limitat	Amenajat	12,923
45	Spatiu verde alaturat constructiilor	Ne-limitat	Amenajat	178,483
46	Spatiu verde alaturat constructiilor	Ne-limitat	Amenajat	25,787
47	Spatiu verde alaturat constructiilor	Ne-limitat	Amenajat	53,581
48	Spatiu verde alaturat constructiilor	Ne-limitat	Amenajat	70,068
49	Spatiu verde alaturat constructiilor	Limitat	Amenajat	37,977
50	Spatiu verde alaturat constructiilor	Ne-limitat	Amenajat	185,477
51	Spatiu verde alaturat constructiilor	Ne-limitat	Amenajat	378,398
52	Parc	Ne-limitat	Amenajat	244,15
53	Parc	Ne-limitat	Amenajat	1678,505
54	Spatiu verde alaturat constructiilor	Ne-limitat	Amenajat	43,084
55	Spatiu verde alaturat constructiilor	Ne-limitat	Amenajat	37,731

56	Spatiu verde alaturat constructiilor	Nelimitat	Amenajat	1129,681
57	Parc	Nelimitat	Amenajat	82,178
58	Spatiu verde alaturat constructiilor	Limitat	Amenajat	80,971
59	Spatiu verde alaturat constructiilor	Limitat	Amenajat	59,964
60	Spatiu verde alaturat constructiilor	Nelimitat	Amenajat	317,477
61	Spatiu verde alaturat constructiilor	Nelimitat	Amenajat	97,242
62	Parc	Nelimitat	Amenajat	34,81
63	Parc	Nelimitat	Amenajat	313,4
64	Spatiu verde alaturat constructiilor	Nelimitat	Amenajat	59,183
65	Spatiu verde alaturat constructiilor	Nelimitat	Amenajat	40,959
66	Spatiu verde alaturat constructiilor	Nelimitat	Amenajat	510,246
67	Spatiu verde alaturat constructiilor	Limitat	Amenajat	52,383
68	Spatiu verde alaturat constructiilor	Nelimitat	Amenajat	177,159
69	Parc	Nelimitat	Amenajat	144,431
70	Parc	Nelimitat	Amenajat	32,183
71	Spatiu verde alaturat constructiilor	Nelimitat	Amenajat	54,951
72	Spatiu verde alaturat constructiilor	Limitat	Amenajat	332,389
73	Spatiu verde alaturat constructiilor	Limitat	Amenajat	32,754
74	Spatiu verde alaturat constructiilor	Limitat	Amenajat	74,676
75	Spatiu verde alaturat constructiilor	Nelimitat	Amenajat	188,346
76	Spatiu verde alaturat constructiilor	Nelimitat	Amenajat	39,841
77	Spatiu verde alaturat constructiilor	Nelimitat	Amenajat	285,894
78	Spatiu verde alaturat constructiilor	Limitat	Amenajat	55,475
79	Spatiu verde alaturat constructiilor	Nelimitat	Amenajat	68,738
80	Spatiu verde alaturat constructiilor	Nelimitat	Amenajat	19,238
81	Parc	Nelimitat	Amenajat	453,071
82	Spatiu verde alaturat constructiilor	Nelimitat	Amenajat	86,328
83	Parc	Nelimitat	Amenajat	1318,423
84	Spatiu verde alaturat constructiilor	Nelimitat	Amenajat	14,902
85	Spatiu verde alaturat constructiilor	Limitat	Amenajat	106,254
86	Spatiu verde alaturat constructiilor	Nelimitat	Amenajat	41,465
87	Politie	Limitat	Amenajat	140,734
88	Spatiu verde alaturat constructiilor	Nelimitat	Amenajat	244,351
89	Parc	Nelimitat	Amenajat	90,675
90	Spatiu verde alaturat constructiilor	Nelimitat	Amenajat	172,537
91	Parc	Nelimitat	Amenajat	502,076
92	Spatiu verde alaturat constructiilor	Nelimitat	Amenajat	17,948
93	Parc	Nelimitat	Amenajat	293,398
94	Parc	Nelimitat	Amenajat	10,559
95	Spatiu verde alaturat constructiilor	Nelimitat	Amenajat	117,302
96	Spatiu verde alaturat constructiilor	Nelimitat	Amenajat	608,274
97	Spatiu verde alaturat constructiilor	Limitat	Amenajat	71,226
98	Gradina Publica	Nelimitat	Amenajat	3997,317
99	Spatiu verde alaturat constructiilor	Nelimitat	Amenajat	75,741
100	Spatiu verde alaturat constructiilor	Limitat	Amenajat	27,372
101	Spatiu verde alaturat constructiilor	Nelimitat	Amenajat	806,586
102	Spatiu verde alaturat constructiilor	Nelimitat	Amenajat	155,214
103	Spatiu verde alaturat constructiilor	Nelimitat	Amenajat	68,789
104	Biserica	Limitat	Amenajat	80,808
105	Spatiu verde alaturat constructiilor	Nelimitat	Amenajat	184,206
106	Spatiu verde alaturat constructiilor	Nelimitat	Amenajat	59,269
107	Spatiu verde alaturat constructiilor	Nelimitat	Amenajat	96,096
108	Spatiu verde alaturat constructiilor	Nelimitat	Amenajat	433,731
109	Spatiu verde alaturat constructiilor	Limitat	Amenajat	16,915
110	Spatiu verde alaturat constructiilor	Nelimitat	Amenajat	158,266
111	Spatiu verde alaturat constructiilor	Nelimitat	Amenajat	54,242
112	Spatiu verde alaturat constructiilor	Limitat	Amenajat	231,485
113	Spatiu verde alaturat constructiilor	Nelimitat	Amenajat	183,131

114	Spatiu verde alaturat constructiilor	Nelimitat	Amenajat	38.389
115	Parc	Nelimitat	Amenajat	152.454
116	Spatiu verde alaturat constructiilor	Nelimitat	Amenajat	305.227
117	Spatiu verde alaturat constructiilor	Nelimitat	Amenajat	78.673
118	Parc	Nelimitat	Amenajat	35.988
119	Parc	Nelimitat	Amenajat	966.504
120	Spatiu verde alaturat constructiilor	Nelimitat	Amenajat	13.235
121	Biserica	Limitat	Amenajat	235.297
122	Spatiu verde alaturat constructiilor	Nelimitat	Amenajat	23.751
123	Spatiu verde alaturat constructiilor	Nelimitat	Amenajat	161.426
124	Parc	Nelimitat	Amenajat	55.738
125	Spatiu verde alaturat constructiilor	Limitat	Amenajat	40.089
126	Spatiu verde alaturat constructiilor	Nelimitat	Amenajat	636.188
127	Spatiu verde alaturat constructiilor	Nelimitat	Amenajat	18.045
128	Parc	Nelimitat	Amenajat	3936.537
129	Spatiu verde alaturat constructiilor	Nelimitat	Amenajat	36.896
130	Spatiu verde alaturat constructiilor	Nelimitat	Amenajat	115.719
131	Biserica	Limitat	Amenajat	20.615
132	Spatiu verde alaturat constructiilor	Nelimitat	Amenajat	146.105
133	Spatiu verde alaturat constructiilor	Nelimitat	Amenajat	136.894
134	Spatiu verde alaturat constructiilor	Nelimitat	Amenajat	259.794
135	Spatiu verde alaturat constructiilor	Limitat	Amenajat	123.506
136	Spatiu verde alaturat constructiilor	Limitat	Amenajat	289.051
137	Spatiu verde alaturat constructiilor	Nelimitat	Amenajat	22.06
138	Aliniamente plantate in lungul strazilor	Nelimitat	Neamenajat	21451.241
139	Parc	Nelimitat	Amenajat	29.096
140	Primarie	Limitat	Amenajat	21.628
141	Spatiu verde alaturat constructiilor	Nelimitat	Amenajat	205.812
142	Spatiu verde alaturat constructiilor	Limitat	Amenajat	62.211
143	Spatiu verde alaturat constructiilor	Nelimitat	Amenajat	50.367
144	Spatiu verde alaturat constructiilor	Nelimitat	Amenajat	43.801
145	Parc	Nelimitat	Amenajat	132.386
146	Parc	Nelimitat	Amenajat	96.871
147	Spatiu verde alaturat constructiilor	Nelimitat	Amenajat	24.695
148	Spatiu verde alaturat constructiilor	Nelimitat	Amenajat	43.903
149	Parc	Nelimitat	Amenajat	153.613
150	Parc	Nelimitat	Amenajat	48.521
151	Parc	Nelimitat	Amenajat	165.704
152	Spatiu verde alaturat constructiilor	Nelimitat	Amenajat	72.211
153	Spatiu verde alaturat constructiilor	Nelimitat	Amenajat	361.033
154	Spatiu verde alaturat constructiilor	Nelimitat	Amenajat	98.59
155	Spatiu verde alaturat constructiilor	Nelimitat	Amenajat	23.286
156	Spatiu verde alaturat constructiilor	Nelimitat	Amenajat	151.235
157	Spatiu verde alaturat constructiilor	Nelimitat	Amenajat	7.407
158	Spatiu verde alaturat constructiilor	Nelimitat	Amenajat	87.254
159	Spatiu verde alaturat constructiilor	Nelimitat	Amenajat	12.188
160	Spatiu verde alaturat constructiilor	Nelimitat	Amenajat	199.366
161	Parc	Nelimitat	Amenajat	27.441
162	Polite	Limitat	Amenajat	154.285
163	Spatiu verde alaturat constructiilor	Limitat	Amenajat	302.317
164	Spatiu verde alaturat constructiilor	Nelimitat	Amenajat	148.863
165	Spatiu verde alaturat constructiilor	Nelimitat	Amenajat	107.901
166	Spatiu verde alaturat constructiilor	Nelimitat	Amenajat	159.498
167	Baza Sportiva	Limitat	Amenajat	7105.167
168	Primarie	Limitat	Amenajat	16.611
169	Spatiu verde alaturat constructiilor	Nelimitat	Amenajat	21.301
170	Spatiu verde alaturat constructiilor	Nelimitat	Amenajat	898.021
171	Spatiu verde alaturat constructiilor	Limitat	Amenajat	333.49

172	Gradina Publica	Nelimitat	Amenajat	11960,117
173	Spatiu verde alaturat constructiilor	Nelimitat	Amenajat	82,86
174	Spatiu verde alaturat constructiilor	Nelimitat	Amenajat	267,191
175	Parc	Nelimitat	Amenajat	560,613
176	Spatiu verde alaturat constructiilor	Neimitat	Amenajat	77,418
177	Spatiu verde alaturat constructiilor	Limitat	Amenajat	267,773
178	Spatiu verde alaturat constructiilor	Neimitat	Amenajat	34,759
179	Spatiu verde alaturat constructiilor	Limitat	Amenajat	67,622
180	Parc	Neimitat	Amenajat	408,321
181	Spatiu verde alaturat constructiilor	Neimitat	Amenajat	495,066
182	Parc	Neimitat	Amenajat	243,859
183	Spatiu verde alaturat constructiilor	Neimitat	Amenajat	10,354
184	Spatiu verde alaturat constructiilor	Neimitat	Amenajat	167,134
185	Spatiu verde alaturat constructiilor	Neimitat	Amenajat	85,032
186	Parc	Neimitat	Amenajat	74,84
187	Spatiu verde alaturat constructiilor	Neimitat	Amenajat	4,841
188	Spatiu verde alaturat constructiilor	Limitat	Amenajat	130,622
189	Spatiu verde alaturat constructiilor	Neimitat	Amenajat	89,941
190	Spatiu verde alaturat constructiilor	Neimitat	Amenajat	127,51
191	Parc	Neimitat	Amenajat	255,863
192	Spatiu verde alaturat constructiilor	Neimitat	Amenajat	66,603
193	Spatiu verde alaturat constructiilor	Limitat	Amenajat	35,254
194	Spatiu verde alaturat constructiilor	Neimitat	Amenajat	47,094
195	Spatiu verde alaturat constructiilor	Neimitat	Amenajat	67,202
196	Spatiu verde alaturat constructiilor	Limitat	Amenajat	190,237
197	Spatiu verde alaturat constructiilor	Neimitat	Amenajat	138,059
198	Primarie	Limitat	Amenajat	112,008
199	Spatiu verde alaturat constructiilor	Neimitat	Amenajat	12,454
200	Spatiu verde alaturat constructiilor	Neimitat	Amenajat	72,411
201	Spatiu verde alaturat constructiilor	Neimitat	Amenajat	181,053
202	Spatiu verde alaturat constructiilor	Neimitat	Amenajat	21,297
203	Spatiu verde alaturat constructiilor	Neimitat	Amenajat	0,269
204	Spatiu verde alaturat constructiilor	Neimitat	Amenajat	148,834
205	Spatiu verde alaturat constructiilor	Limitat	Amenajat	68,346
206	Parc	Neimitat	Amenajat	83,885
207	Spatiu verde alaturat constructiilor	Limitat	Amenajat	287,713
208	Spatiu verde alaturat constructiilor	Neimitat	Amenajat	39,89
209	Parc	Neimitat	Amenajat	12,965
210	Spatiu verde alaturat constructiilor	Neimitat	Amenajat	185,993
211	Spatiu verde alaturat constructiilor	Neimitat	Amenajat	61,423
212	Spatiu verde alaturat constructiilor	Neimitat	Amenajat	57,543
213	Parc	Neimitat	Amenajat	1792,902
214	Spatiu verde alaturat constructiilor	Neimitat	Amenajat	16,065
215	Spatiu verde alaturat constructiilor	Neimitat	Amenajat	76,712
216	Spatiu verde alaturat constructiilor	Neimitat	Amenajat	202,563
217	Spatiu verde alaturat constructiilor	Limitat	Amenajat	37,381
218	Spatiu verde alaturat constructiilor	Neimitat	Amenajat	133,366
219	Spatiu verde alaturat constructiilor	Neimitat	Amenajat	53,737
220	Spatiu verde alaturat constructiilor	Neimitat	Amenajat	34,12
221	Spatiu verde alaturat constructiilor	Neimitat	Amenajat	31,763
222	Parc	Neimitat	Amenajat	141,061
223	Spatiu verde alaturat constructiilor	Neimitat	Amenajat	107,573
224	Parc	Neimitat	Amenajat	1629,866
225	Spatiu verde alaturat constructiilor	Neimitat	Amenajat	133,603
226	Spatiu verde alaturat constructiilor	Neimitat	Amenajat	43,533
227	Parc	Neimitat	Amenajat	1022,923
228	Spatiu verde alaturat constructiilor	Neimitat	Amenajat	40,22
229	Parc	Neimitat	Amenajat	707,363

230	Parc	Nelimitat	Amenajat	98,758
231	Spatiu verde alaturat constructiilor	Limitat	Amenajat	86,16
232	Spatiu verde alaturat constructiilor	Limitat	Amenajat	17,313
233	Parc	Nelimitat	Amenajat	316,571
234	Spatiu verde alaturat constructiilor	Nelimitat	Amenajat	12,117
235	Spatiu verde alaturat constructiilor	Limitat	Amenajat	20,349
236	Spatiu verde alaturat constructiilor	Nelimitat	Amenajat	29,37
237	Spatiu verde alaturat constructiilor	Nelimitat	Amenajat	123,585
238	Spatiu verde alaturat constructiilor	Nelimitat	Amenajat	109,277
239	Spatiu verde alaturat constructiilor	Nelimitat	Amenajat	56,409
240	Spatiu verde alaturat constructiilor	Nelimitat	Amenajat	251,122
241	Spatiu verde alaturat constructiilor	Nelimitat	Amenajat	220,439
242	Spatiu verde alaturat constructiilor	Nelimitat	Amenajat	153,867
243	Spatiu verde alaturat constructiilor	Limitat	Amenajat	25,395
244	Spatiu verde alaturat constructiilor	Nelimitat	Amenajat	117,456
245	Spatiu verde alaturat constructiilor	Limitat	Amenajat	171,85
246	Spatiu verde alaturat constructiilor	Nelimitat	Amenajat	204,414
247	Spatiu verde alaturat constructiilor	Nelimitat	Amenajat	151,339
248	Spatiu verde alaturat constructiilor	Nelimitat	Amenajat	44,604
249	Spatiu verde alaturat constructiilor	Nelimitat	Amenajat	85,975
250	Spatiu verde alaturat constructiilor	Nelimitat	Amenajat	103,273
251	Spatiu verde alaturat constructiilor	Nelimitat	Amenajat	114,597
252	Parc	Nelimitat	Amenajat	211,244
253	Spatiu verde alaturat constructiilor	Nelimitat	Amenajat	39,534
254	Spatiu verde alaturat constructiilor	Limitat	Amenajat	73,31
255	Spatiu verde alaturat constructiilor	Nelimitat	Amenajat	136,557
256	Spatiu verde alaturat constructiilor	Nelimitat	Amenajat	70,473
257	Spatiu verde alaturat constructiilor	Limitat	Amenajat	10,197
258	Spatiu verde alaturat constructiilor	Nelimitat	Amenajat	127,453
259	Spatiu verde alaturat constructiilor	Nelimitat	Amenajat	131,703
260	Spatiu verde alaturat constructiilor	Nelimitat	Amenajat	250,004
261	Parc	Nelimitat	Amenajat	130,45
262	Parc	Nelimitat	Amenajat	63,832
263	Spatiu verde alaturat constructiilor	Nelimitat	Amenajat	141,998
264	Spatiu verde alaturat constructiilor	Limitat	Amenajat	27,393
265	Spatiu verde alaturat constructiilor	Limitat	Amenajat	12,239
266	Spatiu verde alaturat constructiilor	Nelimitat	Amenajat	246,08
267	Parc	Nelimitat	Amenajat	126,588
268	Spatiu verde alaturat constructiilor	Nelimitat	Amenajat	35,511
269	Spatiu verde alaturat constructiilor	Limitat	Amenajat	188,617
270	Spatiu verde alaturat constructiilor	Nelimitat	Amenajat	61,28
271	Spatiu verde alaturat constructiilor	Nelimitat	Amenajat	5,468
272	Spatiu verde alaturat constructiilor	Nelimitat	Amenajat	251,813
273	Spatiu verde alaturat constructiilor	Nelimitat	Amenajat	124,122
274	Spatiu verde alaturat constructiilor	Nelimitat	Amenajat	55,966
275	Parc	Nelimitat	Amenajat	197,56
276	Parc	Nelimitat	Amenajat	107
277	Spatiu verde alaturat constructiilor	Nelimitat	Amenajat	187,774
278	Spatiu verde alaturat constructiilor	Nelimitat	Amenajat	19,245
279	Spatiu verde alaturat constructiilor	Nelimitat	Amenajat	55,288
280	Spatiu verde alaturat constructiilor	Nelimitat	Amenajat	172,883
281	Spatiu verde alaturat constructiilor	Limitat	Amenajat	125,734
282	Spatiu verde alaturat constructiilor	Nelimitat	Amenajat	84,274
283	Spatiu verde alaturat constructiilor	Nelimitat	Amenajat	132,023
284	Parc	Nelimitat	Amenajat	7,972
285	Spatiu verde alaturat constructiilor	Nelimitat	Amenajat	182,361
286	Spatiu verde alaturat constructiilor	Limitat	Amenajat	62,347
287	Spatiu verde alaturat constructiilor	Nelimitat	Amenajat	168,442

288	Spatiu verde alaturat constructiilor	Limitat	Amenajat	57,748
289	Spatiu verde alaturat constructiilor	Nelimitat	Amenajat	46,918
290	Spatiu verde alaturat constructiilor	Nelimitat	Amenajat	88,992
291	Spatiu verde alaturat constructiilor	Limitat	Amenajat	16,631
292	Spatiu verde alaturat constructiilor	Nelimitat	Amenajat	114,532
293	Spatiu verde alaturat constructiilor	Limitat	Amenajat	69,57
294	Spatiu verde alaturat constructiilor	Nelimitat	Amenajat	67,531
295	Spatiu verde alaturat constructiilor	Nelimitat	Amenajat	64,802
296	Spatiu verde alaturat constructiilor	Nelimitat	Amenajat	62,448
297	Spatiu verde alaturat constructiilor	Nelimitat	Amenajat	187,231
298	Spatiu verde alaturat constructiilor	Limitat	Amenajat	76,483
299	Spatiu verde alaturat constructiilor	Nelimitat	Amenajat	79,284
300	Spatiu verde alaturat constructiilor	Nelimitat	Amenajat	66,816
301	Spatiu verde alaturat constructiilor	Nelimitat	Amenajat	60,115
302	Spatiu verde alaturat constructiilor	Limitat	Amenajat	213,408
303	Spatiu verde alaturat constructiilor	Nelimitat	Amenajat	486,703
304	Spatiu verde alaturat constructiilor	Nelimitat	Amenajat	66,256
305	Spatiu verde alaturat constructiilor	Nelimitat	Amenajat	849,75
306	Spatiu verde alaturat constructiilor	Nelimitat	Amenajat	71,399
307	Spatiu verde alaturat constructiilor	Nelimitat	Amenajat	38,582
308	Spatiu verde alaturat constructiilor	Nelimitat	Amenajat	56,102
309	Parc	Nelimitat	Amenajat	833,921
310	Spatiu verde alaturat constructiilor	Nelimitat	Amenajat	223,258
311	Spatiu verde alaturat constructiilor	Limitat	Amenajat	67,268
312	Spatiu verde alaturat constructiilor	Nelimitat	Amenajat	26,389
313	Spatiu verde alaturat constructiilor	Nelimitat	Amenajat	329,762
314	Spatiu verde alaturat constructiilor	Nelimitat	Amenajat	70,965
315	Spatiu verde alaturat constructiilor	Nelimitat	Amenajat	15,1
316	Spatiu verde alaturat constructiilor	Limitat	Amenajat	9,897
317	Spatiu verde alaturat constructiilor	Limitat	Amenajat	57,114
318	Spatiu verde alaturat constructiilor	Limitat	Amenajat	86,812
319	Spatiu verde alaturat constructiilor	Nelimitat	Amenajat	118,573
320	Spatiu verde alaturat constructiilor	Nelimitat	Amenajat	18,334
321	Parc	Nelimitat	Amenajat	194,809
322	Spatiu verde alaturat constructiilor	Nelimitat	Amenajat	30,124
323	Primarie	Limitat	Amenajat	138,343
324	Spatiu verde alaturat constructiilor	Nelimitat	Amenajat	46,212
325	Parc	Nelimitat	Amenajat	64,386
326	Spatiu verde alaturat constructiilor	Nelimitat	Amenajat	444,315
327	Parc	Nelimitat	Amenajat	12453,366
328	Gradina Publica	Nelimitat	Amenajat	5974,418
329	Spatiu verde alaturat constructiilor	Nelimitat	Amenajat	29,696
330	Spatiu verde alaturat constructiilor	Nelimitat	Amenajat	55,937
331	Spatiu verde alaturat constructiilor	Nelimitat	Amenajat	64,831
332	Spatiu verde alaturat constructiilor	Nelimitat	Amenajat	33,525
333	Spatiu verde alaturat constructiilor	Nelimitat	Amenajat	212,626
334	Parc	Nelimitat	Amenajat	613,58
335	Spatiu verde alaturat constructiilor	Nelimitat	Amenajat	90,382
336	Spatiu verde alaturat constructiilor	Nelimitat	Amenajat	167,776
337	Spatiu verde alaturat constructiilor	Limitat	Amenajat	42,741
338	Spatiu verde alaturat constructiilor	Nelimitat	Amenajat	76,125
339	Spatiu verde alaturat constructiilor	Limitat	Amenajat	315,081
340	Spatiu verde alaturat constructiilor	Nelimitat	Amenajat	76,877
341	Parc	Nelimitat	Amenajat	69,83
342	Parc	Nelimitat	Amenajat	212,263
343	Spatiu verde alaturat constructiilor	Nelimitat	Amenajat	15,988
344	Spatiu verde alaturat constructiilor	Limitat	Amenajat	189,719
345	Spatiu verde alaturat constructiilor	Nelimitat	Amenajat	142,901

346	Spatiu verde alaturat constructiilor	Nelimitat	Amenajat	40,537
347	Parc	Nelimitat	Amenajat	100,016
348	Spatiu verde alaturat constructiilor	Nelimitat	Amenajat	352,732
349	Spatiu verde alaturat constructiilor	Nelimitat	Amenajat	152,707
350	Primarie	Limitat	Amenajat	82,172
351	Spatiu verde alaturat constructiilor	Nelimitat	Amenajat	123,93
352	Spatiu verde alaturat constructiilor	Nelimitat	Amenajat	58,033
353	Spatiu verde alaturat constructiilor	Nelimitat	Amenajat	190,826
354	Spatiu verde alaturat constructiilor	Nelimitat	Amenajat	44,238
355	Spatiu verde alaturat constructiilor	Nelimitat	Amenajat	44,56
356	Spatiu verde alaturat constructiilor	Nelimitat	Amenajat	97,113
357	Spatiu verde alaturat constructiilor	Nelimitat	Amenajat	13,073
358	Spatiu verde alaturat constructiilor	Nelimitat	Amenajat	166,161
359	Spatiu verde alaturat constructiilor	Nelimitat	Amenajat	72,428
360	Spatiu verde alaturat constructiilor	Limitat	Amenajat	356,251
361	Parc	Nelimitat	Amenajat	218,539
362	Parc	Nelimitat	Amenajat	223,234
363	Spatiu verde alaturat constructiilor	Nelimitat	Amenajat	266,867
364	Spatiu verde alaturat constructiilor	Limitat	Amenajat	201,197
365	Spatiu verde alaturat constructiilor	Nelimitat	Amenajat	94,621
366	Primarie	Limitat	Amenajat	609,582
367	Spatiu verde alaturat constructiilor	Nelimitat	Amenajat	34,63
368	Spatiu verde alaturat constructiilor	Nelimitat	Amenajat	478,629
369	Spatiu verde alaturat constructiilor	Nelimitat	Amenajat	237,416
370	Parc	Nelimitat	Amenajat	614,565
371	Parc	Nelimitat	Amenajat	9,081
372	Parc	Nelimitat	Amenajat	757,231
373	Parc	Nelimitat	Amenajat	279,798
374	Spatiu verde alaturat constructiilor	Nelimitat	Amenajat	39,421
375	Spatiu verde alaturat constructiilor	Nelimitat	Amenajat	28,175
376	Spatiu verde alaturat constructiilor	Nelimitat	Amenajat	87,846
377	Spatiu verde alaturat constructiilor	Nelimitat	Amenajat	24,675
378	Primarie	Limitat	Amenajat	3,779
379	Spatiu verde alaturat constructiilor	Nelimitat	Amenajat	270,354
380	Spatiu verde alaturat constructiilor	Limitat	Amenajat	78,196
381	Spatiu verde alaturat constructiilor	Nelimitat	Amenajat	45,84
382	Spatiu verde alaturat constructiilor	Nelimitat	Amenajat	57,826
383	Spatiu verde alaturat constructiilor	Nelimitat	Amenajat	71,872
384	Spatiu verde alaturat constructiilor	Nelimitat	Amenajat	24,412
385	Parc	Nelimitat	Amenajat	191,093
386	Spatiu verde alaturat constructiilor	Limitat	Amenajat	77,912
387	Spatiu verde alaturat constructiilor	Limitat	Amenajat	226,824
388	Spatiu verde alaturat constructiilor	Nelimitat	Amenajat	87,388
389	Parc	Nelimitat	Amenajat	180,527
390	Spatiu verde alaturat constructiilor	Nelimitat	Amenajat	167,47
391	Spatiu verde alaturat constructiilor	Nelimitat	Amenajat	138,924
392	Spatiu verde alaturat constructiilor	Nelimitat	Amenajat	258,363
393	Spatiu verde alaturat constructiilor	Nelimitat	Amenajat	131,335
394	Spatiu verde alaturat constructiilor	Nelimitat	Amenajat	1239,328
395	Spatiu verde alaturat constructiilor	Nelimitat	Amenajat	551,334
396	Spatiu verde alaturat constructiilor	Nelimitat	Amenajat	75,258
397	Spatiu verde alaturat constructiilor	Nelimitat	Amenajat	93,95
398	Spatiu verde alaturat constructiilor	Limitat	Amenajat	226,813
399	Spatiu verde alaturat constructiilor	Nelimitat	Amenajat	118,963
400	Primarie	Limitat	Amenajat	46,68
401	Spatiu verde alaturat constructiilor	Nelimitat	Amenajat	490,805
402	Spatiu verde alaturat constructiilor	Nelimitat	Amenajat	14,183
403	Parc	Nelimitat	Amenajat	1318,708

404	Spatiu verde alaturat constructiilor	Nelimitat	Amenajat	28,649
405	Parc	Nelimitat	Amenajat	183,37
406	Spatiu verde alaturat constructiilor	Nelimitat	Amenajat	20,069
407	Parc	Nelimitat	Amenajat	255,835
408	Spatiu verde alaturat constructiilor	Nelimitat	Amenajat	75,849
409	Spatiu verde alaturat constructiilor	Nelimitat	Amenajat	60,59
410	Spatiu verde alaturat constructiilor	Nelimitat	Amenajat	129,507
411	Spatiu verde alaturat constructiilor	Nelimitat	Amenajat	33,695
412	Spatiu verde alaturat constructiilor	Limitat	Amenajat	95,234
413	Spatiu verde alaturat constructiilor	Nelimitat	Amenajat	23,577
414	Spatiu verde alaturat constructiilor	Nelimitat	Amenajat	84,425
415	Spatiu verde alaturat constructiilor	Limitat	Amenajat	170,378
416	Spatiu verde alaturat constructiilor	Nelimitat	Amenajat	89,1
417	Parc	Nelimitat	Amenajat	385,967
418	Parc	Nelimitat	Amenajat	48,508
419	Spatiu verde alaturat constructiilor	Limitat	Amenajat	62,63
420	Spatiu verde alaturat constructiilor	Nelimitat	Amenajat	35,269
421	Spatiu verde alaturat constructiilor	Nelimitat	Amenajat	66,56
422	Spatiu verde alaturat constructiilor	Nelimitat	Amenajat	17,976
423	Parc	Nelimitat	Amenajat	1208,434
424	Parc	Nelimitat	Amenajat	194,395
425	Spatiu verde alaturat constructiilor	Nelimitat	Amenajat	40,539
426	Spatiu verde alaturat constructiilor	Nelimitat	Amenajat	209,398
427	Aliniamente plantate in lungul strazilor	Nelimitat	Neamenajat	2136,65
428	Spatiu verde alaturat constructiilor	Limitat	Amenajat	44,009
429	Spatiu verde alaturat constructiilor	Nelimitat	Amenajat	78,888
430	Spatiu verde alaturat constructiilor	Nelimitat	Amenajat	51,397
431	Spatiu verde alaturat constructiilor	Nelimitat	Amenajat	272,247
432	Spatiu verde alaturat constructiilor	Limitat	Amenajat	86,802
433	Spatiu verde alaturat constructiilor	Limitat	Amenajat	105,53
434	Spatiu verde alaturat constructiilor	Limitat	Amenajat	88,059
435	Spatiu verde alaturat constructiilor	Limitat	Amenajat	236,919
436	Spatiu verde alaturat constructiilor	Nelimitat	Amenajat	237,077
437	Spatiu verde alaturat constructiilor	Nelimitat	Amenajat	591,581
438	Parc	Nelimitat	Amenajat	126,109
439	Spatiu verde alaturat constructiilor	Nelimitat	Amenajat	23,651
440	Spatiu verde alaturat constructiilor	Nelimitat	Amenajat	86,569
441	Spatiu verde alaturat constructiilor	Nelimitat	Amenajat	5,013
442	Parc	Nelimitat	Amenajat	284,377
443	Parc	Nelimitat	Amenajat	334,031
444	Parc	Nelimitat	Amenajat	422,508
445	Parc	Nelimitat	Amenajat	301,899
446	Parc	Nelimitat	Amenajat	139,894
447	Parc	Nelimitat	Amenajat	222,295
448	Parc	Nelimitat	Amenajat	11,02
449	Parc	Nelimitat	Amenajat	3970,487
450	Parc	Nelimitat	Amenajat	397,211
451	Parc	Nelimitat	Amenajat	9029,354
452	Parc	Nelimitat	Amenajat	131,861
453	Parc	Nelimitat	Amenajat	762,625
454	Parc	Nelimitat	Amenajat	1208,718
455	Spatiu verde alaturat constructiilor	Nelimitat	Amenajat	471,189
456	Parc	Nelimitat	Amenajat	223,191
457	Parc	Nelimitat	Amenajat	42,865
458	Parc	Nelimitat	Amenajat	579,447
459	Parc	Nelimitat	Amenajat	84,635
460	Parc	Nelimitat	Amenajat	537,136
461	Parc	Nelimitat	Amenajat	46,958

462	Parc	Nelimitat	Amenajat	110,143
463	Parc	Nelimitat	Amenajat	27,413
464	Parc	Nelimitat	Amenajat	23,843
465	Parc	Nelimitat	Amenajat	25,968
466	Parc	Nelimitat	Amenajat	63,475
467	Parc	Nelimitat	Amenajat	19,822
468	Parc	Nelimitat	Amenajat	35,329
469	Parc	Nelimitat	Amenajat	43,193
470	Parc	Nelimitat	Amenajat	31,538
471	Parc	Nelimitat	Amenajat	28,822
472	Parc	Nelimitat	Amenajat	59,041
473	Parc	Nelimitat	Amenajat	42,021
474	Parc	Nelimitat	Amenajat	32,564
475	Parc	Nelimitat	Amenajat	29,265
476	Parc	Nelimitat	Amenajat	45,904
477	Parc	Nelimitat	Amenajat	1270,359
478	Parc	Nelimitat	Amenajat	917,923
479	Parc	Nelimitat	Amenajat	766,055
480	Parc	Nelimitat	Amenajat	968,394
481	Parc	Nelimitat	Amenajat	448,107
482	Parc	Nelimitat	Amenajat	500,262
483	Parc	Nelimitat	Amenajat	458,799
484	Parc	Nelimitat	Amenajat	25,236
485	Parc	Nelimitat	Amenajat	133,502
486	Parc	Nelimitat	Amenajat	352,684
487	Parc	Nelimitat	Amenajat	62,307
488	Parc	Nelimitat	Amenajat	32,614
489	Parc	Nelimitat	Amenajat	32,79
490	Parc	Nelimitat	Amenajat	160,475
491	Parc	Nelimitat	Amenajat	50,943
492	Parc	Nelimitat	Amenajat	26,42
493	Parc	Nelimitat	Amenajat	36,712
494	Parc	Nelimitat	Amenajat	456,113
495	Parc	Nelimitat	Amenajat	32,257
496	Parc	Nelimitat	Amenajat	235,209
497	Parc	Nelimitat	Amenajat	20,042
498	Parc	Nelimitat	Amenajat	28,276
499	Parc	Nelimitat	Amenajat	40,296
500	Parc	Nelimitat	Amenajat	44,421
501	Parc	Nelimitat	Amenajat	70,303
502	Parc	Nelimitat	Amenajat	188,232
503	Parc	Nelimitat	Amenajat	73,191
504	Parc	Nelimitat	Amenajat	618,743
505	Parc	Nelimitat	Amenajat	135,311
506	Parc	Nelimitat	Amenajat	324,239
507	Parc	Nelimitat	Amenajat	186,848
508	Parc	Nelimitat	Amenajat	498,622
509	Parc	Nelimitat	Amenajat	1022,877
510	Parc	Nelimitat	Amenajat	149,35
511	Parc	Nelimitat	Amenajat	489,526
512	Parc	Nelimitat	Amenajat	1166,717
513	Parc	Nelimitat	Amenajat	494,599
514	Cimitir	Nelimitat	Amenajat	1884,975
515	Cimitir	Nelimitat	Amenajat	1731,703
516	Cimitir	Nelimitat	Amenajat	4108,442
517	Cimitir	Nelimitat	Amenajat	4694,842
518	Cimitir	Nelimitat	Amenajat	3290,176
519	Cimitir	Nelimitat	Amenajat	2908,451

520	Cimitir	Nelimitat	Amenajat	3563,986
521	Cimitir	Nelimitat	Amenajat	3321,217
522	Cimitir	Nelimitat	Amenajat	1594,866
523	Cimitir	Nelimitat	Amenajat	1688,424
524	Cimitir	Nelimitat	Amenajat	23047,821
525	Cimitir	Nelimitat	Amenajat	2838,845
526	Cimitir	Nelimitat	Amenajat	2137,142
527	Cimitir	Nelimitat	Amenajat	2658,648
528	Cimitir	Nelimitat	Amenajat	5079,745
529	Cimitir	Nelimitat	Amenajat	3824,08
530	Cimitir	Nelimitat	Amenajat	5476,289
531	Cimitir	Nelimitat	Amenajat	1878,858
532	Cimitir	Nelimitat	Amenajat	19414,607
533	Zona riverana	Nelimitat	Neamenajat	7221,718
534	Gradina Publica	nelimitat	neamenajat	2083,638
535	Parc	Nelimitat	Amenajat	307,461
536	Parc	Nelimitat	Amenajat	7,41
537	Parc	Nelimitat	Amenajat	58,333
538	Parc	Nelimitat	Amenajat	62,311
539	Parc	Nelimitat	Amenajat	22,337
540	Parc	Nelimitat	Amenajat	49,826
541	Parc	Nelimitat	Amenajat	41,99
542	Parc	Nelimitat	Amenajat	66,614
543	Parc	Nelimitat	Amenajat	107,405
544	Parc	Nelimitat	Amenajat	37,441
545	Parc	Nelimitat	Amenajat	23,387
546	Parc	Nelimitat	Amenajat	75,152
547	Parc	Nelimitat	Amenajat	416,897
548	Zona riverana	Nelimitat	Neamenajat	8057,668
549	Zona riverana	Nelimitat	Neamenajat	10291,881
550	Zona riverana	Nelimitat	Neamenajat	8540,015
551	Spatiu verde alaturat constructiilor	Nelimitat	Amenajat	37,5
552	Spatiu verde alaturat constructiilor	Nelimitat	Amenajat	45
553	Spatiu verde alaturat constructiilor	Nelimitat	Amenajat	105
554	Spatiu verde alaturat constructiilor	Nelimitat	Amenajat	87,5
555	Spatiu verde alaturat constructiilor	Nelimitat	Amenajat	42,4
556	Spatiu verde alaturat constructiilor	Nelimitat	Amenajat	22,11
557	Spatiu verde alaturat constructiilor	Nelimitat	Amenajat	118
558	Spatiu verde alaturat constructiilor	Nelimitat	Amenajat	148,5
559	Spatiu verde alaturat constructiilor	Nelimitat	Amenajat	49,59
560	Spatiu verde alaturat constructiilor	Nelimitat	Amenajat	49,59
561	Spatiu verde alaturat constructiilor	Nelimitat	Amenajat	100,89
562	Spatiu verde alaturat constructiilor	Nelimitat	Amenajat	99,12
563	Spatiu verde alaturat constructiilor	Nelimitat	Amenajat	62,7
564	Spatiu verde alaturat constructiilor	Nelimitat	Amenajat	60,5
565	Spatiu verde alaturat constructiilor	Nelimitat	Amenajat	56,562
566	Spatiu verde alaturat constructiilor	Nelimitat	Amenajat	20,814
567	Spatiu verde alaturat constructiilor	Nelimitat	Amenajat	68,65
568	Spatiu verde alaturat constructiilor	Nelimitat	Amenajat	56,489
569	Spatiu verde alaturat constructiilor	Nelimitat	Amenajat	23,772
570	Spatiu verde alaturat constructiilor	Nelimitat	Amenajat	22,492
571	Spatiu verde alaturat constructiilor	Nelimitat	Amenajat	20
572	Spatiu verde alaturat constructiilor	Nelimitat	Amenajat	57,476
573	Spatiu verde alaturat constructiilor	Nelimitat	Amenajat	30
574	Spatiu verde alaturat constructiilor	Nelimitat	Amenajat	38,484
575	Spatiu verde alaturat constructiilor	Nelimitat	Amenajat	80,466
576	Spatiu verde alaturat constructiilor	Nelimitat	Amenajat	34,984
577	Spatiu verde alaturat constructiilor	Nelimitat	Amenajat	65,72

578	Spatiu verde alaturat constructiilor	Nelimitat	Amenajat	131,613
579	Spatiu verde alaturat constructiilor	Nelimitat	Amenajat	132,366
580	Spatiu verde alaturat constructiilor	Nelimitat	Amenajat	83,83
581	Spatiu verde alaturat constructiilor	Nelimitat	Amenajat	84,242
582	Spatiu verde alaturat constructiilor	Nelimitat	Amenajat	79,598
583	Spatiu verde alaturat constructiilor	Nelimitat	Amenajat	83,634
584	Spatiu verde alaturat constructiilor	Nelimitat	Amenajat	87,36
585	Spatiu verde alaturat constructiilor	Nelimitat	Amenajat	83,549
586	Spatiu verde alaturat constructiilor	Nelimitat	Amenajat	41,749
587	Spatiu verde alaturat constructiilor	Nelimitat	Amenajat	32,833
588	Spatiu verde alaturat constructiilor	Nelimitat	Amenajat	63,949
589	Spatiu verde alaturat constructiilor	Nelimitat	Amenajat	51,287
590	Spatiu verde alaturat constructiilor	Nelimitat	Amenajat	34,827
591	Spatiu verde alaturat constructiilor	Nelimitat	Amenajat	61,131
592	Spatiu verde alaturat constructiilor	Nelimitat	Amenajat	53,923
593	Spatiu verde alaturat constructiilor	Nelimitat	Amenajat	40,832
594	Spatiu verde alaturat constructiilor	Nelimitat	Amenajat	88,543
595	Spatiu verde alaturat constructiilor	Nelimitat	Amenajat	59,907
596	Spatiu verde alaturat constructiilor	Nelimitat	Amenajat	133,882
597	Spatiu verde alaturat constructiilor	Nelimitat	Amenajat	62,312
598	Spatiu verde alaturat constructiilor	Nelimitat	Amenajat	29,79
599	Spatiu verde alaturat constructiilor	Nelimitat	Amenajat	70,686
600	Spatiu verde alaturat constructiilor	Nelimitat	Amenajat	40,839
601	Spatiu verde alaturat constructiilor	Nelimitat	Amenajat	38,108
602	Spatiu verde alaturat constructiilor	Nelimitat	Amenajat	87,562
603	Spatiu verde alaturat constructiilor	Nelimitat	Amenajat	83,115
604	Spatiu verde alaturat constructiilor	Nelimitat	Amenajat	11,532
605	Spatiu verde alaturat constructiilor	Nelimitat	Amenajat	190,915
606	Spatiu verde alaturat constructiilor	Nelimitat	Amenajat	59,769
607	Spatiu verde alaturat constructiilor	Nelimitat	Amenajat	43,025
608	Spatiu verde alaturat constructiilor	Nelimitat	Amenajat	60,931
609	Spatiu verde alaturat constructiilor	Nelimitat	Amenajat	91,814
610	Spatiu verde alaturat constructiilor	Nelimitat	Amenajat	94,336
611	Spatiu verde alaturat constructiilor	Nelimitat	Amenajat	63,114
612	Spatiu verde alaturat constructiilor	Nelimitat	Amenajat	65,744
613	Spatiu verde alaturat constructiilor	Nelimitat	Amenajat	119,811
614	Spatiu verde alaturat constructiilor	Nelimitat	Amenajat	173,239
615	Spatiu verde alaturat constructiilor	Nelimitat	Amenajat	62,952
616	Spatiu verde alaturat constructiilor	Nelimitat	Amenajat	177,031
617	Spatiu verde alaturat constructiilor	Nelimitat	Amenajat	274,695
618	Spatiu verde alaturat constructiilor	Nelimitat	Amenajat	51,18
619	Spatiu verde alaturat constructiilor	Nelimitat	Amenajat	270,294
620	Spatiu verde alaturat constructiilor	Nelimitat	Amenajat	596,079
621	Spatiu verde alaturat constructiilor	Nelimitat	Amenajat	296,662
622	Spatiu verde alaturat constructiilor	Nelimitat	Amenajat	176,212
623	Parc	Nelimitat	Amenajat	182,156
624	Spatiu verde alaturat constructiilor	Nelimitat	Amenajat	65,339
625	Scoala	Limitat	Amenajat	122,784
626	Scoala	Limitat	Amenajat	236,308
627	Scoala	Limitat	Amenajat	678,206
628	Scoala	Limitat	Amenajat	438,837
629	Scoala	Limitat	Amenajat	96,647
630	Spatiu verde alaturat constructiilor	Nelimitat	Amenajat	283,19
631	Spatiu verde alaturat constructiilor	Nelimitat	Amenajat	45,877
632	Spatiu verde alaturat constructiilor	Nelimitat	Amenajat	76,69
633	Spatiu verde alaturat constructiilor	Nelimitat	Amenajat	129,306
634	Spatiu verde alaturat constructiilor	Nelimitat	Amenajat	51,77
635	Liceu	Limitat	Amenajat	484,064

636	Liceu	Limitat	Amenajat	225,153
637	Liceu	Limitat	Amenajat	232,563
638	Liceu	Limitat	Amenajat	37,092
639	Primarie	Limitat	Amenajat	515,37
640	Primarie	Limitat	Amenajat	1319,288
641	Spatiu verde alaturat constructiilor	Nelimitat	Amenajat	1078,985
642	Scoala	Limitat	Amenajat	142,553
643	Spatiu verde alaturat constructiilor	Limitat	Amenajat	151,982
644	Spatiu verde alaturat constructiilor	Limitat	Amenajat	41,971
645	Spatiu verde alaturat constructiilor	Limitat	Amenajat	198,369
646	Spatiu verde alaturat constructiilor	Limitat	Amenajat	118,516
647	Spatiu verde alaturat constructiilor	Limitat	Amenajat	83,421
648	Spatiu verde alaturat constructiilor	Limitat	Amenajat	92,594
649	Spatiu verde alaturat constructiilor	Limitat	Amenajat	12,588
650	Spatiu verde alaturat constructiilor	Limitat	Amenajat	23,841
651	Spatiu verde alaturat constructiilor	Limitat	Amenajat	48,2
652	Spatiu verde alaturat constructiilor	Limitat	Amenajat	18,9
653	Spatiu verde alaturat constructiilor	Limitat	Amenajat	20,3
654	Spatiu verde alaturat constructiilor	Limitat	Amenajat	13,3
655	Spatiu verde alaturat constructiilor	Limitat	Amenajat	23,787
656	Spatiu verde alaturat constructiilor	Limitat	Amenajat	364,888
657	Spatiu verde alaturat constructiilor	Limitat	Amenajat	24,464
658	Spatiu verde alaturat constructiilor	Limitat	Amenajat	96,786
659	Spatiu verde alaturat constructiilor	Limitat	Amenajat	93,28
660	Spatiu verde alaturat constructiilor	Limitat	Amenajat	20,313
661	Spatiu verde alaturat constructiilor	Nelimitat	Amenajat	181,862
662	Spatiu verde alaturat constructiilor	Nelimitat	Amenajat	166,939
663	Spatiu verde alaturat constructiilor	Nelimitat	Amenajat	45,545
664	Spatiu verde alaturat constructiilor	Nelimitat	Amenajat	174,424
665	Spatiu verde alaturat constructiilor	Nelimitat	Amenajat	77,945
666	Spatiu verde alaturat constructiilor	Nelimitat	Amenajat	72,339
667	Spatiu verde alaturat constructiilor	Nelimitat	Amenajat	62,574
668	Spatiu verde alaturat constructiilor	Nelimitat	Amenajat	40,042
669	Spatiu verde alaturat constructiilor	Nelimitat	Amenajat	44,994
670	Spatiu verde alaturat constructiilor	Nelimitat	Amenajat	37,774
671	Spatiu verde alaturat constructiilor	Nelimitat	Amenajat	139,576
672	Spatiu verde alaturat constructiilor	Nelimitat	Amenajat	25,06
673	Spatiu verde alaturat constructiilor	Nelimitat	Amenajat	57,06
674	Spatiu verde alaturat constructiilor	Nelimitat	Amenajat	274,562
675	Spatiu verde alaturat constructiilor	Nelimitat	Amenajat	146,051
676	Spatiu verde alaturat constructiilor	Nelimitat	Amenajat	129,512
677	Spatiu verde alaturat constructiilor	Nelimitat	Amenajat	152,413
678	Spatiu verde alaturat constructiilor	Nelimitat	Amenajat	489,638
679	Aliniamente plantate in lungul strazilor	Nelimitat	Amenajat	410,256
680	Aliniamente plantate in lungul strazilor	Nelimitat	Amenajat	218,949
681	Spatiu verde alaturat constructiilor	Nelimitat	Amenajat	167,794
682	Spatiu verde alaturat constructiilor	Nelimitat	Amenajat	87,298
683	Spatiu verde alaturat constructiilor	Nelimitat	Amenajat	53,84
684	Spatiu verde alaturat constructiilor	Nelimitat	Amenajat	49,906
685	Spatiu verde alaturat constructiilor	Nelimitat	Amenajat	50,591
686	Spatiu verde alaturat constructiilor	Nelimitat	Amenajat	87,484
687	Spatiu verde alaturat constructiilor	Nelimitat	Amenajat	59,579
688	Spatiu verde alaturat constructiilor	Nelimitat	Amenajat	60,221
689	Spatiu verde alaturat constructiilor	Nelimitat	Amenajat	85,703
690	Scoala	Limitat	Amenajat	72,066
691	Scoala	Limitat	Amenajat	445,993
692	Scoala	Limitat	Amenajat	122,374
693	Scoala	Limitat	Amenajat	79,048

694	Scoala	Limitat	Amenajat	110,46
695	Sala de Sport	Limitat	Amenajat	122,664
696	Sala de Sport	Limitat	Amenajat	165,568
697	Sala de Sport	Limitat	Amenajat	533,2
698	Sala de Sport	Limitat	Amenajat	182,522
699	Sala de Sport	Limitat	Amenajat	46,694
700	Gradina Publica	Limitat	Neamenajat	121415,191
701	Gradina Publica	Limitat	Neamenajat	35593,394
702	Gradina Publica	Limitat	Neamenajat	144705,271
703	Gradinita	Limitat	Amenajat	52,187
704	Gradinita	Limitat	Amenajat	85,385
705	Gradinita	Limitat	Amenajat	16,72
706	Gradinita	Limitat	Amenajat	47,219
707	Parc	Nelimitat	Amenajat	33,219
708	Parc	Nelimitat	Amenajat	23,466
709	Parc	Nelimitat	Amenajat	26,812
710	Parc	Nelimitat	Amenajat	29,057
711	Cresa	Limitat	Amenajat	353,601
712	Cresa	Limitat	Amenajat	688,822
713	Spatiu verde alaturat constructiilor	Nelimitat	Amenajat	132,298
714	Spatiu verde alaturat constructiilor	Nelimitat	Amenajat	480,796
715	Spatiu verde alaturat constructiilor	Nelimitat	Amenajat	14,124
716	Spatiu verde alaturat constructiilor	Nelimitat	Amenajat	399,173
717	Aliniamente plantate in lungul strazilor	Nelimitat	Neamenajat	262,999
718	Aliniamente plantate in lungul strazilor	Nelimitat	Neamenajat	61,667
719	Aliniamente plantate in lungul strazilor	Nelimitat	Neamenajat	35,897
720	Aliniamente plantate in lungul strazilor	Nelimitat	Neamenajat	37,179
721	Aliniamente plantate in lungul strazilor	Nelimitat	Neamenajat	41,38
722	Aliniamente plantate in lungul strazilor	Nelimitat	Neamenajat	45,215
723	Aliniamente plantate in lungul strazilor	Nelimitat	Neamenajat	19,166
724	Aliniamente plantate in lungul strazilor	Nelimitat	Neamenajat	54,563
725	Aliniamente plantate in lungul strazilor	Nelimitat	Neamenajat	47,234
726	Aliniamente plantate in lungul strazilor	Nelimitat	Neamenajat	48,111
727	Aliniamente plantate in lungul strazilor	Nelimitat	Neamenajat	54,111
728	Aliniamente plantate in lungul strazilor	Nelimitat	Neamenajat	51,801
729	Aliniamente plantate in lungul strazilor	Nelimitat	Neamenajat	50,337
730	Aliniamente plantate in lungul strazilor	Nelimitat	Neamenajat	45,573
731	Aliniamente plantate in lungul strazilor	Nelimitat	Neamenajat	55,012
732	Aliniamente plantate in lungul strazilor	Nelimitat	Neamenajat	47,901
733	Aliniamente plantate in lungul strazilor	Nelimitat	Neamenajat	60,792
734	Aliniamente plantate in lungul strazilor	Nelimitat	Neamenajat	66,669
735	Aliniamente plantate in lungul strazilor	Nelimitat	Neamenajat	56,642
736	Aliniamente plantate in lungul strazilor	Nelimitat	Neamenajat	26,524
737	Aliniamente plantate in lungul strazilor	Nelimitat	Neamenajat	38,859
738	Aliniamente plantate in lungul strazilor	Nelimitat	Neamenajat	42,073
739	Aliniamente plantate in lungul strazilor	Nelimitat	Neamenajat	43,086
740	Aliniamente plantate in lungul strazilor	Nelimitat	Neamenajat	71,195
741	Aliniamente plantate in lungul strazilor	Nelimitat	Neamenajat	56,807
742	Aliniamente plantate in lungul strazilor	Nelimitat	Neamenajat	62,174
743	Aliniamente plantate in lungul strazilor	Nelimitat	Neamenajat	46,173
744	Aliniamente plantate in lungul strazilor	Nelimitat	Neamenajat	38,848
745	Aliniamente plantate in lungul strazilor	Nelimitat	Neamenajat	66,058
746	Aliniamente plantate in lungul strazilor	Nelimitat	Neamenajat	66,012
747	Aliniamente plantate in lungul strazilor	Nelimitat	Neamenajat	132,544
748	Aliniamente plantate in lungul strazilor	Nelimitat	Neamenajat	132,535
749	Aliniamente plantate in lungul strazilor	Nelimitat	Neamenajat	135,373
750	Aliniamente plantate in lungul strazilor	Nelimitat	Neamenajat	76,355
751	Aliniamente plantate in lungul strazilor	Nelimitat	Neamenajat	72,819

752	Aliniamente plantate in lungul strazilor	Nelimitat	Neamenajat	88,639
753	Aliniamente plantate in lungul strazilor	Nelimitat	Neamenajat	79,025
754	Aliniamente plantate in lungul strazilor	Nelimitat	Neamenajat	54,802
755	Aliniamente plantate in lungul strazilor	Nelimitat	Neamenajat	42,899
756	Aliniamente plantate in lungul strazilor	Nelimitat	Neamenajat	87,78
757	Aliniamente plantate in lungul strazilor	Nelimitat	Neamenajat	68,057
758	Aliniamente plantate in lungul strazilor	Nelimitat	Neamenajat	43,446
759	Aliniamente plantate in lungul strazilor	Nelimitat	Neamenajat	62,458
760	Aliniamente plantate in lungul strazilor	Nelimitat	Neamenajat	74,521
761	Aliniamente plantate in lungul strazilor	Nelimitat	Neamenajat	83,313
762	Aliniamente plantate in lungul strazilor	Nelimitat	Neamenajat	87,85
763	Aliniamente plantate in lungul strazilor	Nelimitat	Neamenajat	52,256
764	Aliniamente plantate in lungul strazilor	Nelimitat	Neamenajat	22,833
765	Aliniamente plantate in lungul strazilor	Nelimitat	Neamenajat	34,04
766	Aliniamente plantate in lungul strazilor	Nelimitat	Neamenajat	50,353
767	Aliniamente plantate in lungul strazilor	Nelimitat	Neamenajat	46,262
768	Aliniamente plantate in lungul strazilor	Nelimitat	Neamenajat	1083,43
769	Centru de afaceri	Limitat	Amenajat	126,54
770	Centru de afaceri	Limitat	Amenajat	126,54
771	Centru de afaceri	Limitat	Amenajat	126,54
772	Centru de afaceri	Limitat	Amenajat	113,846
773	Centru de afaceri	Limitat	Amenajat	220
774	Centru de afaceri	Limitat	Amenajat	1369,101
775	Centru de afaceri	Limitat	Amenajat	43,61
776	Centru de afaceri	Limitat	Amenajat	50,047
777	Centru de afaceri	Limitat	Amenajat	51,1
778	Centru de afaceri	Limitat	Amenajat	44,61
779	Centru de afaceri	Limitat	Amenajat	8,928
780	Centru de afaceri	Limitat	Amenajat	23,612
781	Centru de afaceri	Limitat	Amenajat	11,82
782	Centru de afaceri	Limitat	Amenajat	13,809
783	Centru de afaceri	Limitat	Amenajat	6,569
784	Centru de afaceri	Limitat	Amenajat	9,498
785	Centru de afaceri	Limitat	Amenajat	18,603
786	Zona riverana	Nelimitat	Neamenajat	7376,282
787	Zona riverana	Nelimitat	Neamenajat	6100,661
788	Zona riverana	Nelimitat	Neamenajat	6377,716
789	Canal Navigabil	Nelimitat	Neamenajat	2304,241
790	Canal Navigabil	Nelimitat	Neamenajat	2857,154
791	Canal Navigabil	Nelimitat	Neamenajat	4409,883
792	Canal Navigabil	Nelimitat	Neamenajat	6817,008
793	Canal Navigabil	Nelimitat	Neamenajat	5757,511
794	Canal Navigabil	Nelimitat	Neamenajat	6432,861
795	Canal Navigabil	Nelimitat	Neamenajat	7586,61
796	Canal Navigabil	Nelimitat	Neamenajat	7857,352
797	Canal Navigabil	Nelimitat	Neamenajat	7718,098
798	Canal Navigabil	Nelimitat	Neamenajat	6149,36
799	Canal Navigabil	Nelimitat	Neamenajat	4522,501
800	Canal Navigabil	Nelimitat	Neamenajat	4539,269
801	Canal Navigabil	Nelimitat	Neamenajat	4460,872
802	Canal Navigabil	Nelimitat	Neamenajat	5848,09
803	Canal Navigabil	Nelimitat	Neamenajat	7153,616
804	Canal Navigabil	Nelimitat	Neamenajat	6960,947
805	Canal Navigabil	Nelimitat	Neamenajat	7070,824
806	Canal Navigabil	Nelimitat	Neamenajat	11573,231
807	Canal Navigabil	Nelimitat	Neamenajat	12924,829
808	Canal Navigabil	Nelimitat	Neamenajat	380,293
809	Canal Navigabil	Nelimitat	Neamenajat	540,614

810	Canal Navigabil	Nelimitat	Neamenajat	771,776
811	Canal Navigabil	Nelimitat	Neamenajat	4827,906
812	Canal Navigabil	Nelimitat	Neamenajat	632,232
813	Canal Navigabil	Nelimitat	Neamenajat	3150,636
814	Canal Navigabil	Nelimitat	Neamenajat	817,652
815	Canal Navigabil	Nelimitat	Neamenajat	3640,958
816	Canal Navigabil	Nelimitat	Neamenajat	646,06
817	Canal Navigabil	Nelimitat	Neamenajat	3243,476
818	Canal Navigabil	Nelimitat	Neamenajat	384,594
819	Canal Navigabil	Nelimitat	Neamenajat	2528,124
820	Canal Navigabil	Nelimitat	Neamenajat	277,624
821	Canal Navigabil	Nelimitat	Neamenajat	2502,584
822	Canal Navigabil	Nelimitat	Neamenajat	613,153
823	Canal Navigabil	Nelimitat	Neamenajat	3240,282
824	Canal Navigabil	Nelimitat	Neamenajat	2409,215
825	Canal Navigabil	Nelimitat	Neamenajat	683,912
826	Canal Navigabil	Nelimitat	Neamenajat	397,11
827	Canal Navigabil	Nelimitat	Neamenajat	2038,81
828	Canal Navigabil	Nelimitat	Neamenajat	392,028
829	Canal Navigabil	Nelimitat	Neamenajat	1818,111
830	Canal Navigabil	Nelimitat	Neamenajat	724,823
831	Canal Navigabil	Nelimitat	Neamenajat	1820,184
832	Canal Navigabil	Nelimitat	Neamenajat	763,283
833	Canal Navigabil	Nelimitat	Neamenajat	2002,395
834	Canal Navigabil	Nelimitat	Neamenajat	740,355
835	Canal Navigabil	Nelimitat	Neamenajat	2250,023
836	Canal Navigabil	Nelimitat	Neamenajat	494,29
837	Canal Navigabil	Nelimitat	Neamenajat	1891,994
838	Canal Navigabil	Nelimitat	Neamenajat	550,609
839	Canal Navigabil	Nelimitat	Neamenajat	1727,059
840	Canal Navigabil	Nelimitat	Neamenajat	2201,54
841	Canal Navigabil	Nelimitat	Neamenajat	1839,639
842	Canal Navigabil	Nelimitat	Neamenajat	1698,903
843	Cimitir	Nelimitat	Amenajat	7250,585
844	Gradina Publica	Nelimitat	Neamenajat	9491,513
845	Aliniamente plantate in lungul strazilor	Nelimitat	Amenajat	742,696
846	Aliniamente plantate in lungul strazilor	Nelimitat	Neamenajat	472,897
847	Aliniamente plantate in lungul strazilor	Nelimitat	Neamenajat	448,183
848	Aliniamente plantate in lungul strazilor	Nelimitat	Neamenajat	111,619
849	Aliniamente plantate in lungul strazilor	Nelimitat	Neamenajat	274,685
850	Aliniamente plantate in lungul strazilor	Nelimitat	Neamenajat	84,889
851	Aliniamente plantate in lungul strazilor	Nelimitat	Neamenajat	104,219
852	Aliniamente plantate in lungul strazilor	Nelimitat	Amenajat	261,844
853	Aliniamente plantate in lungul strazilor	Nelimitat	Amenajat	278,456
854	Aliniamente plantate in lungul strazilor	Nelimitat	Amenajat	284,187
855	Gradina Publica	nelimitat	neamenajat	1138,928
856	Gradina Publica	nelimitat	neamenajat	1708,41
857	Gradina Publica	nelimitat	neamenajat	1339,302
858	Gradina Publica	nelimitat	neamenajat	1742,794
859	Spatiu verde alaturat constructiilor	Nelimitat	Amenajat	66,878
860	Spatiu verde alaturat constructiilor	Nelimitat	Amenajat	89,554
861	Spatiu verde alaturat constructiilor	Nelimitat	Amenajat	3102,949
862	Spatiu verde alaturat constructiilor	Nelimitat	Amenajat	4100,695
863	Aliniamente plantate in lungul strazilor	Nelimitat	Amenajat	11,567
864	Aliniamente plantate in lungul strazilor	Nelimitat	Amenajat	18,363
865	Aliniamente plantate in lungul strazilor	Nelimitat	Amenajat	3,418
866	Aliniamente plantate in lungul strazilor	Nelimitat	Amenajat	11,984
867	Aliniamente plantate in lungul strazilor	Nelimitat	Amenajat	8,7

868	Aliniamente plantate in lungul strazilor	Nelimitat	Amenajat	5,417
869	Aliniamente plantate in lungul strazilor	Nelimitat	Amenajat	14,454
870	Aliniamente plantate in lungul strazilor	Nelimitat	Amenajat	5,698
871	Aliniamente plantate in lungul strazilor	Nelimitat	Amenajat	5,495
872	Aliniamente plantate in lungul strazilor	Nelimitat	Amenajat	10,87
873	Aliniamente plantate in lungul strazilor	Nelimitat	Amenajat	13,747
874	Aliniamente plantate in lungul strazilor	Nelimitat	Amenajat	12,041
875	Aliniamente plantate in lungul strazilor	Nelimitat	Amenajat	9,661
876	Aliniamente plantate in lungul strazilor	Nelimitat	Amenajat	10,579
877	Aliniamente plantate in lungul strazilor	Nelimitat	Amenajat	8,961
878	Aliniamente plantate in lungul strazilor	Nelimitat	Amenajat	17,893
879	Aliniamente plantate in lungul strazilor	Nelimitat	Amenajat	7,755
880	Aliniamente plantate in lungul strazilor	Nelimitat	Amenajat	6,151
881	Aliniamente plantate in lungul strazilor	Nelimitat	Amenajat	6,232
882	Aliniamente plantate in lungul strazilor	Nelimitat	Amenajat	2,394
883	Aliniamente plantate in lungul strazilor	Nelimitat	Amenajat	8,964
884	Aliniamente plantate in lungul strazilor	Nelimitat	Amenajat	13,453
885	Aliniamente plantate in lungul strazilor	Nelimitat	Amenajat	6,937
886	Aliniamente plantate in lungul strazilor	Nelimitat	Amenajat	7,92
887	Aliniamente plantate in lungul strazilor	Nelimitat	Amenajat	10,478
888	Aliniamente plantate in lungul strazilor	Nelimitat	Amenajat	8,427
889	Aliniamente plantate in lungul strazilor	Nelimitat	Amenajat	12,099
890	Aliniamente plantate in lungul strazilor	Nelimitat	Amenajat	4,888
891	Aliniamente plantate in lungul strazilor	Nelimitat	Amenajat	14,848
892	Aliniamente plantate in lungul strazilor	Nelimitat	Amenajat	23,897
893	Aliniamente plantate in lungul strazilor	Nelimitat	Amenajat	26,812
894	Aliniamente plantate in lungul strazilor	Nelimitat	Amenajat	19,008
895	Aliniamente plantate in lungul strazilor	Nelimitat	Amenajat	31,842
896	Aliniamente plantate in lungul strazilor	Nelimitat	Amenajat	42,668
897	Aliniamente plantate in lungul strazilor	Nelimitat	Amenajat	28,248
898	Aliniamente plantate in lungul strazilor	Nelimitat	Amenajat	13,065
899	Aliniamente plantate in lungul strazilor	Nelimitat	Amenajat	22,407
900	Aliniamente plantate in lungul strazilor	Nelimitat	Amenajat	23,799
901	Aliniamente plantate in lungul strazilor	Nelimitat	Amenajat	27,364
902	Aliniamente plantate in lungul strazilor	Nelimitat	Amenajat	13,787
903	Aliniamente plantate in lungul strazilor	Nelimitat	Amenajat	37,834
904	Aliniamente plantate in lungul strazilor	Nelimitat	Amenajat	21,326
905	Aliniamente plantate in lungul strazilor	Nelimitat	Amenajat	19,494
906	Aliniamente plantate in lungul strazilor	Nelimitat	Amenajat	24,937
907	Aliniamente plantate in lungul strazilor	Nelimitat	Amenajat	12,67
908	Aliniamente plantate in lungul strazilor	Nelimitat	Amenajat	19,075
909	Aliniamente plantate in lungul strazilor	Nelimitat	Amenajat	20,889
910	Aliniamente plantate in lungul strazilor	Nelimitat	Amenajat	16,61
911	Aliniamente plantate in lungul strazilor	Nelimitat	Amenajat	15,319
912	Aliniamente plantate in lungul strazilor	Nelimitat	Amenajat	23,496
913	Aliniamente plantate in lungul strazilor	Nelimitat	Amenajat	16,733
914	Aliniamente plantate in lungul strazilor	Nelimitat	Amenajat	20,369
915	Aliniamente plantate in lungul strazilor	Nelimitat	Amenajat	14,124
916	Aliniamente plantate in lungul strazilor	Nelimitat	Amenajat	15,877
917	Aliniamente plantate in lungul strazilor	Nelimitat	Amenajat	3,292
918	Aliniamente plantate in lungul strazilor	Nelimitat	Amenajat	13,877
919	Aliniamente plantate in lungul strazilor	Nelimitat	Amenajat	25,726
920	Aliniamente plantate in lungul strazilor	Nelimitat	Amenajat	3,063
921	Aliniamente plantate in lungul strazilor	Nelimitat	Amenajat	14,271
922	Aliniamente plantate in lungul strazilor	Nelimitat	Amenajat	7,593
923	Aliniamente plantate in lungul strazilor	Nelimitat	Amenajat	9,275
924	Aliniamente plantate in lungul strazilor	Nelimitat	Amenajat	24,794
925	Aliniamente plantate in lungul strazilor	Nelimitat	Amenajat	8,044

926	Aliniamente plantate in lungul strazilor	Nelimitat	Amenajat	27,127
927	Aliniamente plantate in lungul strazilor	Nelimitat	Amenajat	11,577
928	Aliniamente plantate in lungul strazilor	Nelimitat	Amenajat	24,867
929	Aliniamente plantate in lungul strazilor	Nelimitat	Amenajat	8,02
930	Aliniamente plantate in lungul strazilor	Nelimitat	Amenajat	8,622
931	Aliniamente plantate in lungul strazilor	Nelimitat	Amenajat	25,009
932	Aliniamente plantate in lungul strazilor	Nelimitat	Amenajat	10,189
933	Aliniamente plantate in lungul strazilor	Nelimitat	Amenajat	19,959
934	Aliniamente plantate in lungul strazilor	Nelimitat	Amenajat	6,395
935	Aliniamente plantate in lungul strazilor	Nelimitat	Amenajat	15,363
936	Aliniamente plantate in lungul strazilor	Nelimitat	Amenajat	4,171
937	Aliniamente plantate in lungul strazilor	Nelimitat	Amenajat	22,862
938	Aliniamente plantate in lungul strazilor	Nelimitat	Amenajat	13,299
939	Aliniamente plantate in lungul strazilor	Nelimitat	Amenajat	28,346
940	Aliniamente plantate in lungul strazilor	Nelimitat	Amenajat	7,287
941	Aliniamente plantate in lungul strazilor	Nelimitat	Amenajat	17,643
942	Aliniamente plantate in lungul strazilor	Nelimitat	Amenajat	10,47
943	Aliniamente plantate in lungul strazilor	Nelimitat	Amenajat	22,01
944	Aliniamente plantate in lungul strazilor	Nelimitat	Amenajat	19,052
945	Aliniamente plantate in lungul strazilor	Nelimitat	Amenajat	21,923
946	Aliniamente plantate in lungul strazilor	Nelimitat	Amenajat	23,96
947	Aliniamente plantate in lungul strazilor	Nelimitat	Amenajat	10,631
948	Aliniamente plantate in lungul strazilor	Nelimitat	Amenajat	19,287
949	Aliniamente plantate in lungul strazilor	Nelimitat	Amenajat	15,687
950	Aliniamente plantate in lungul strazilor	Nelimitat	Amenajat	15,055
951	Aliniamente plantate in lungul strazilor	Nelimitat	Amenajat	29,746
952	Aliniamente plantate in lungul strazilor	Nelimitat	Amenajat	8,543
953	Aliniamente plantate in lungul strazilor	Nelimitat	Amenajat	9,431
954	Aliniamente plantate in lungul strazilor	Nelimitat	Amenajat	19,745
955	Aliniamente plantate in lungul strazilor	Nelimitat	Amenajat	20,928
956	Aliniamente plantate in lungul strazilor	Nelimitat	Amenajat	11,181
957	Aliniamente plantate in lungul strazilor	Nelimitat	Amenajat	8,337
958	Aliniamente plantate in lungul strazilor	Nelimitat	Amenajat	0,988
959	Aliniamente plantate in lungul strazilor	Nelimitat	Amenajat	9,767
960	Aliniamente plantate in lungul strazilor	Nelimitat	Amenajat	8,363
961	Aliniamente plantate in lungul strazilor	Nelimitat	Amenajat	41,485
962	Aliniamente plantate in lungul strazilor	Nelimitat	Amenajat	7,964
963	Aliniamente plantate in lungul strazilor	Nelimitat	Amenajat	7,829
964	Aliniamente plantate in lungul strazilor	Nelimitat	Amenajat	19,971
965	Aliniamente plantate in lungul strazilor	Nelimitat	Amenajat	12,85
966	Aliniamente plantate in lungul strazilor	Nelimitat	Amenajat	33,83
967	Aliniamente plantate in lungul strazilor	Nelimitat	Amenajat	20,01
968	Aliniamente plantate in lungul strazilor	Nelimitat	Amenajat	25,462
969	Aliniamente plantate in lungul strazilor	Nelimitat	Amenajat	9,726
970	Aliniamente plantate in lungul strazilor	Nelimitat	Amenajat	12,397
971	Aliniamente plantate in lungul strazilor	Nelimitat	Amenajat	40,048
972	Aliniamente plantate in lungul strazilor	Nelimitat	Amenajat	8,489
973	Aliniamente plantate in lungul strazilor	Nelimitat	Amenajat	8,036
974	Aliniamente plantate in lungul strazilor	Nelimitat	Amenajat	12,507
975	Aliniamente plantate in lungul strazilor	Nelimitat	Amenajat	21,965
976	Aliniamente plantate in lungul strazilor	Nelimitat	Amenajat	33,67
977	Aliniamente plantate in lungul strazilor	Nelimitat	Amenajat	8,124
978	Aliniamente plantate in lungul strazilor	Nelimitat	Amenajat	19,656
979	Aliniamente plantate in lungul strazilor	Nelimitat	Amenajat	11,155
980	Aliniamente plantate in lungul strazilor	Nelimitat	Amenajat	17,852
981	Aliniamente plantate in lungul strazilor	Nelimitat	Amenajat	8,319
982	Aliniamente plantate in lungul strazilor	Nelimitat	Amenajat	13,08
983	Aliniamente plantate in lungul strazilor	Nelimitat	Amenajat	11,883

984	Aliniamente plantate in lungul strazilor	Nelimitat	Amenajat	1,226
985	Aliniamente plantate in lungul strazilor	Nelimitat	Amenajat	12,26
986	Aliniamente plantate in lungul strazilor	Nelimitat	Amenajat	17,379
987	Aliniamente plantate in lungul strazilor	Nelimitat	Amenajat	5,863
988	Aliniamente plantate in lungul strazilor	Nelimitat	Amenajat	16,033
989	Aliniamente plantate in lungul strazilor	Nelimitat	Amenajat	4,693
990	Aliniamente plantate in lungul strazilor	Nelimitat	Amenajat	9,498
991	Aliniamente plantate in lungul strazilor	Nelimitat	Amenajat	8,919
992	Aliniamente plantate in lungul strazilor	Nelimitat	Amenajat	16,628
993	Aliniamente plantate in lungul strazilor	Nelimitat	Amenajat	8,164
994	Aliniamente plantate in lungul strazilor	Nelimitat	Amenajat	11,456
995	Aliniamente plantate in lungul strazilor	Nelimitat	Amenajat	9,668
996	Aliniamente plantate in lungul strazilor	Nelimitat	Amenajat	11,951
997	Aliniamente plantate in lungul strazilor	Nelimitat	Amenajat	6,44
998	Aliniamente plantate in lungul strazilor	Nelimitat	Amenajat	3,881
999	Aliniamente plantate in lungul strazilor	Nelimitat	Amenajat	2,806
1000	Aliniamente plantate in lungul strazilor	Nelimitat	Amenajat	6,534
1001	Aliniamente plantate in lungul strazilor	Nelimitat	Amenajat	8,806
1002	Aliniamente plantate in lungul strazilor	Nelimitat	Amenajat	3,973
1003	Aliniamente plantate in lungul strazilor	Nelimitat	Amenajat	4,141
1004	Aliniamente plantate in lungul strazilor	Nelimitat	Amenajat	24,417
1005	Aliniamente plantate in lungul strazilor	Nelimitat	Amenajat	4,282
1006	Aliniamente plantate in lungul strazilor	Nelimitat	Amenajat	5,644
1007	Aliniamente plantate in lungul strazilor	Nelimitat	Amenajat	13,799
1008	Aliniamente plantate in lungul strazilor	Nelimitat	Amenajat	6,571
1009	Aliniamente plantate in lungul strazilor	Nelimitat	Amenajat	39,903
1010	Aliniamente plantate in lungul strazilor	Nelimitat	Amenajat	2,069
1011	Aliniamente plantate in lungul strazilor	Nelimitat	Amenajat	21,498
1012	Aliniamente plantate in lungul strazilor	Nelimitat	Amenajat	23,863
1013	Aliniamente plantate in lungul strazilor	Nelimitat	Amenajat	6,575
1014	Aliniamente plantate in lungul strazilor	Nelimitat	Amenajat	29,467
1015	Aliniamente plantate in lungul strazilor	Nelimitat	Amenajat	15,153
1016	Spatiu verde alaturat constructiilor	Nelimitat	Amenajat	15,489
1017	Aliniamente plantate in lungul strazilor	Nelimitat	Neamenajat	9,301
1018	Parc	Nelimitat	Amenajat	354,121
1019	Parc	Nelimitat	Amenajat	293,581
1020	Parc	Nelimitat	Amenajat	62,434
1021	Parc	Nelimitat	Amenajat	61,794
1022	Parc	Nelimitat	Amenajat	64,853
1023	Parc	Nelimitat	Amenajat	61,487
1024	Spatiu verde alaturat constructiilor	Nelimitat	Amenajat	18,95
1025	Canal Navigabil	Nelimitat	Neamenajat	767,995
1026	Canal Navigabil	Nelimitat	Neamenajat	558,889
1027	Canal Navigabil	Nelimitat	Neamenajat	715,552
1028	Canal Navigabil	Nelimitat	Neamenajat	974,827
1029	Canal Navigabil	Nelimitat	Neamenajat	804,049
1030	Canal Navigabil	Nelimitat	Neamenajat	635,931
1031	Canal Navigabil	Nelimitat	Neamenajat	534,146
1032	Canal Navigabil	Nelimitat	Neamenajat	727,881
1033	Canal Navigabil	Nelimitat	Neamenajat	871,966
1034	Canal Navigabil	Nelimitat	Neamenajat	1064,096
1035	Canal Navigabil	Nelimitat	Neamenajat	1105,823
1036	Canal Navigabil	Nelimitat	Neamenajat	1003,87
1037	Canal Navigabil	Nelimitat	Neamenajat	843,511
1038	Canal Navigabil	Nelimitat	Neamenajat	896,844
1039	Canal Navigabil	Nelimitat	Neamenajat	841,314
1040	Spatiu verde alaturat constructiilor	Nelimitat	Amenajat	55,663
1041	Canal Navigabil	Nelimitat	Neamenajat	575,679

PROPRIETAR	MOO DE ADM	NR. PARCEL	CATEGORIA	SUPRAFATA	DENUMIRE
ORAS NAVODARI	ADMINISTRARE	114891 111736	SPATIU VERDE DEGRADAT	1542,01882	ZONA 111736
ORAS NAVODARI	ADMINISTRARE	114891 109153	SPATIU VERDE DEGRADAT	1061,126642	ZONA 114891 - 1
ORAS NAVODARI	ADMINISTRARE	114891	SPATIU VERDE DEGRADAT	1211,984363	ZONA 114891 - 2
ORAS NAVODARI	ADMINISTRARE	114891	SPATIU VERDE DEGRADAT	3852,934156	ZONA 114891 - 3
ORAS NAVODARI	ADMINISTRARE	114891	SPATIU VERDE DEGRADAT	1532,402649	ZONA 114891 - 4
ORAS NAVODARI	ADMINISTRARE	114891	SPATIU VERDE DEGRADAT	1648,822299	ZONA 114891 - 5a
ORAS NAVODARI	ADMINISTRARE	114891 107321	SPATIU VERDE DEGRADAT	775,8973526	ZONA 114891 - 7
ORAS NAVODARI	ADMINISTRARE	114896 111078	SPATIU VERDE DEGRADAT	351,847282	ZONA 114896 - 1
ORAS NAVODARI	ADMINISTRARE	114896	SPATIU VERDE DEGRADAT	278,7683372	ZONA 114896 - 10
ORAS NAVODARI	ADMINISTRARE	114896	SPATIU VERDE DEGRADAT	479,3204981	ZONA 114896 - 11
ORAS NAVODARI	ADMINISTRARE	114896	SPATIU VERDE DEGRADAT	1172,927081	ZONA 114896 - 12
ORAS NAVODARI	ADMINISTRARE	114896	SPATIU VERDE DEGRADAT	838,4435681	ZONA 114896 - 13
ORAS NAVODARI	ADMINISTRARE	114896 107321	SPATIU VERDE DEGRADAT	160,8875563	ZONA 114896 - 14
ORAS NAVODARI	ADMINISTRARE	114896 111078	SPATIU VERDE DEGRADAT	531,8222035	ZONA 114896 - 2
ORAS NAVODARI	ADMINISTRARE	114896	SPATIU VERDE DEGRADAT	771,1760716	ZONA 114896 - 3
ORAS NAVODARI	ADMINISTRARE	114896	SPATIU VERDE DEGRADAT	885,5405273	ZONA 114896 - 4
ORAS NAVODARI	ADMINISTRARE	114896	SPATIU VERDE DEGRADAT	288,0816273	ZONA 114896 - 5
ORAS NAVODARI	ADMINISTRARE	114896	SPATIU VERDE DEGRADAT	492,2070158	ZONA 114896 - 6
ORAS NAVODARI	ADMINISTRARE	114896	SPATIU VERDE DEGRADAT	120,3096719	ZONA 114896 - 7
ORAS NAVODARI	ADMINISTRARE	114896	SPATIU VERDE DEGRADAT	390,33811	ZONA 114896 - 8
ORAS NAVODARI	ADMINISTRARE	114896	SPATIU VERDE DEGRADAT	610,8662113	ZONA 114896 - 9
ORAS NAVODARI	ADMINISTRARE	114891 110918	SPATIU VERDE DEGRADAT	1844,011787	ZONA 114891 - 5b
ORAS NAVODARI	ADMINISTRARE	114891	SPATIU VERDE DEGRADAT	423,7128529	ZONA 114891 - 6b
ORAS NAVODARI	ADMINISTRARE	114891	SPATIU VERDE DEGRADAT	317,3718188	ZONA 114891 - 6a
ORAS NAVODARI	ADMINISTRARE	114896 107321	SPATIU VERDE DEGRADAT	349,4411818	ZONA 114896 107321
ORAS NAVODARI	ADMINISTRARE	114896	SPATIU VERDE DEGRADAT	498,5107289	ZONA 114896
ORAS NAVODARI	ADMINISTRARE	114896	SPATIU VERDE DEGRADAT	302,9359737	ZONA 114896 114896
ORAS NAVODARI	ADMINISTRARE		SPATIU VERDE DEGRADAT	285,392274	ZONA 114896
ORAS NAVODARI	ADMINISTRARE		SPATIU VERDE DEGRADAT	255,0373553	ZONA 114896
ORAS NAVODARI	ADMINISTRARE	114896	SPATIU VERDE DEGRADAT	297,2586497	ZONA 114896
ORAS NAVODARI	ADMINISTRARE		SPATIU VERDE DEGRADAT	381,1608672	ZONA 114896 - 4
ORAS NAVODARI	ADMINISTRARE	114896 111078	SPATIU VERDE DEGRADAT	204,3361018	ZONA 114896 - 2
ORAS NAVODARI	ADMINISTRARE	114896 111078	SPATIU VERDE DEGRADAT	114,1582267	ZONA 114896 -
ORAS NAVODARI	ADMINISTRARE	114891 109153	SPATIU VERDE DEGRADAT	218,5514185	ZONA 114891
ORAS NAVODARI	ADMINISTRARE	114891 109153	SPATIU VERDE DEGRADAT	188,4598248	ZONA 114891 - 1
ORAS NAVODARI	ADMINISTRARE	114891 109153	SPATIU VERDE DEGRADAT	119,110812	ZONA 114891 - 1

Specie	diametru	inaltimea	factor risc	varsta	viabilitat			ID
Paulownia - Paulownia tomentosa	10-20	5-7	Fara risc	Matur	Viabil	788577,778		319008,82 318
Paulownia - Paulownia tomentosa	20-30	7-10	Fara risc	Matur	Viabil	788588,438		318110,457 318
Paulownia - Paulownia tomentosa	20-30	7-10	Fara risc	Matur	Viabil	788577,778		319008,82 317
Paulownia - Paulownia tomentosa	20-30	7-10	Fara risc	Matur	Viabil	788583,308		319079,014 318
Paulownia - Paulownia tomentosa	20-30	7-10	Fara risc	Matur	Viabil	788577,778		319008,82 319
Paulownia - Paulownia tomentosa	20-30	7-10	Fara risc	Matur	Viabil	788581,388		318130,817 320
Paulownia - Paulownia tomentosa	20-30	7-10	Fara risc	Matur	Viabil	788577,778		319008,82 321
Paulownia - Paulownia tomentosa	20-30	7-10	Fara risc	Matur	Viabil	788570,882		319018,919 322
Tilia tomentosa	10-20	5-7	Fara risc	Matur	Viabil	788578,882		318998,577 323
Tilia tomentosa	10-20	5-7	Fara risc	Matur	Viabil	788582,373		319031,311 324
Tilia tomentosa	10-20	5-7	Fara risc	Matur	Viabil	788581,299		319024,917 325
Tilia tomentosa	10-20	5-7	Fara risc	Matur	Viabil	788580,828		319088,056 326
Tilia tomentosa	10-20	5-7	Fara risc	Matur	Viabil	788588,847		319080,339 327
Tilia tomentosa	10-20	5-7	Fara risc	Matur	Viabil	788586,442		319085,351 328
Tilia tomentosa	10-20	5-7	Fara risc	Matur	Viabil	788582,185		319080,036 329
Tilia tomentosa	10-20	5-7	Fara risc	Matur	Viabil	736537,527		319097,181 330
Tilia tomentosa	10-20	5-7	Fara risc	Matur	Viabil	736581,225		318119,917 331
Tilia tomentosa	10-20	5-7	Fara risc	Matur	Viabil	788590,831		319138,249 332
Tilia tomentosa	10-20	5-7	Fara risc	Matur	Viabil	788592,148		318152,787 333
Tilia tomentosa	10-20	5-7	Fara risc	Matur	Viabil	788594,18		318181,972 334
Tilia tomentosa	10-20	5-7	Fara risc	Matur	Viabil	736585,513		319083,382 335
Acer - Acer palmatum	10-20	5-7	Fara risc	Matur	Viabil	788981,131		318707,858 336
Acer - Acer palmatum	0-10	1-3	Fara risc	Tanar	Viabil	788978,53		318713,289 337
Acer - Acer palmatum	0-10	3-5	Fara risc	Tanar	Viabil	736882,388		319720,807 338
Acer - Acer palmatum	0-10	3-5	Fara risc	Tanar	Viabil	736888,115		319727,883 339
Acer - Acer palmatum	0-10	3-5	Fara risc	Tanar	Viabil	736873,768		319729,164 340
Acer - Acer palmatum	0-10	3-5	Fara risc	Tanar	Viabil	736891,247		319744,827 341
Acer - Acer palmatum	0-10	3-5	Fara risc	Tanar	Viabil	736879,22		319758,502 342
Acer - Acer palmatum	0-10	3-5	Fara risc	Tanar	Viabil	736886,942		319750,417 343
Ligustrum chinense - Ligustrum vulgare	0-10	1-3	Fara risc	Tanar	Viabil	736880,294		319748,72 344
Ligustrum chinense - Ligustrum vulgare	0-10	1-3	Fara risc	Tanar	Viabil	736875,211		318748,888 345
Ligustrum chinense - Ligustrum vulgare	0-10	1-3	Fara risc	Tanar	Viabil	736878,395		318748,348 346
Ligustrum chinense - Ligustrum vulgare	0-10	1-3	Fara risc	Tanar	Viabil	736874,785		318748,478 347
Ligustrum chinense - Ligustrum vulgare	0-10	1-3	Fara risc	Tanar	Viabil	736873,042		318748,482 348
Ligustrum chinense - Ligustrum vulgare	0-10	1-3	Fara risc	Tanar	Viabil	736873,874		318748,226 349
Ligustrum chinense - Ligustrum vulgare	0-10	1-3	Fara risc	Tanar	Viabil	736881,04		318748,285 350
Ligustrum chinense - Ligustrum vulgare	0-10	1-3	Fara risc	Tanar	Viabil	736887,17		319749,418 351

Lemn cainesc - Ligustrum vulgare	0-10	1-3	Fara risc	Tanar	Viabil	788664,848	319749,124	352
Lemn cainesc - Ligustrum vulgare	0-10	1-3	Fara risc	Tanar	Viabil	788662,795	319748,198	353
Lemn cainesc - Ligustrum vulgare	0-10	1-3	Fara risc	Tanar	Viabil	788660,685	319749,021	354
Lemn cainesc - Ligustrum vulgare	0-10	1-3	Fara risc	Tanar	Viabil	788659,409	319749,05	355
Lemn cainesc - Ligustrum vulgare	0-10	1-3	Fara risc	Tanar	Viabil	788658,038	319748,884	356
Lemn cainesc - Ligustrum vulgare	0-10	1-3	Fara risc	Tanar	Viabil	788654,837	319747,854	357
Lemn cainesc - Ligustrum vulgare	0-10	1-3	Fara risc	Tanar	Viabil	788654,578	319745,749	358
Lemn cainesc - Ligustrum vulgare	0-10	1-3	Fara risc	Tanar	Viabil	788653,009	319720,844	359
Lemn cainesc - Ligustrum vulgare	0-10	1-3	Fara risc	Tanar	Viabil	788652,737	319717,882	360
Lemn cainesc - Ligustrum vulgare	0-10	1-3	Fara risc	Tanar	Viabil	788652,826	319713,804	361
Lemn cainesc - Ligustrum vulgare	0-10	1-3	Fara risc	Tanar	Viabil	788658,077	319712,146	362
Lemn cainesc - Ligustrum vulgare	0-10	1-3	Fara risc	Tanar	Viabil	788691,879	319747,858	363
Artar - Acer palmatum	0-10	1-3	Fara risc	Tanar	Viabil	788677,827	319778,718	364
Lemn cainesc - Ligustrum vulgare	0-10	1-3	Fara risc	Tanar	Viabil	788692,788	319788,388	365
Lemn cainesc - Ligustrum vulgare	0-10	1-3	Fara risc	Tanar	Viabil	788690,488	319788,488	366
Lemn cainesc - Ligustrum vulgare	0-10	1-3	Fara risc	Tanar	Viabil	788691,08	319770,727	367
Artar - Acer palmatum	0-10	1-3	Fara risc	Tanar	Viabil	788691,742	319778,285	368
Lemn cainesc - Ligustrum vulgare	0-10	1-3	Fara risc	Tanar	Viabil	788695,166	319782,347	369
Soc rosu - Sambucus racemosa	0-10	1-3	Fara risc	Tanar	Viabil	788691,748	319782,989	370
Lemn cainesc - Ligustrum vulgare	0-10	1-3	Fara risc	Tanar	Viabil	788695,87	319787,307	371
Lemn cainesc - Ligustrum vulgare	0-10	1-3	Fara risc	Tanar	Viabil	788697,509	319793,071	372
Artar - Acer palmatum	0-10	1-3	Fara risc	Tanar	Viabil	788698,910	319788,886	373
Artar - Acer palmatum	0-10	1-3	Fara risc	Tanar	Viabil	788674,08	319790,51	374
Artar - Acer palmatum	0-10	1-3	Fara risc	Tanar	Viabil	788699,43	319811,54	375
Artar - Acer palmatum	0-10	1-3	Fara risc	Tanar	Viabil	788701,489	319821,285	376
Artar - Acer palmatum	0-10	1-3	Fara risc	Tanar	Viabil	788678,287	319822,542	377
Artar - Acer palmatum	0-10	1-3	Fara risc	Tanar	Viabil	788675,774	319814,458	378
Artar - Acer palmatum	0-10	1-3	Fara risc	Tanar	Viabil	788703,388	319815,785	379
Artar - Acer palmatum	0-10	1-3	Fara risc	Tanar	Viabil	788708,015	319835,942	380
Artar - Acer palmatum	0-10	1-3	Fara risc	Tanar	Viabil	788710,857	319837,819	381
Artar - Acer palmatum	0-10	1-3	Fara risc	Tanar	Viabil	788712,371	319828,261	382
Artar - Acer palmatum	0-10	1-3	Fara risc	Tanar	Viabil	788714,875	319835,543	383
Paulownia - Paulownia tomentosa	20-30	5-7	Fara risc	Matur	Viabil	788687,513	319915,748	384
Seicam galben - Laburnum anagyroides	10-20	5-7	Fara risc	Matur	Viabil	788688,702	319928,898	385
Otezar rosu - Rhus typhina	20-30	7-10	Fara risc	Matur	Viabil	788680,7	319825,54	386
Sambovina - Cetea australis	20-30	7-10	Fara risc	Matur	Viabil	788688,359	319818,488	387
Otezar rosu - Rhus typhina	10-20	5-7	Fara risc	Matur	Viabil	788620,295	319816,249	388
Cetate - Cetepe speciosa	10-20	5-7	Fara risc	Matur	Viabil	788624,585	319816,884	389

Catalpa - Catalpa speciosa	10-20	5-7	Fara risc	Matur	Viabil	786626,277	319815,368	380
Catalpa - Catalpa speciosa	10-20	5-7	Fara risc	Matur	Viabil	786627,319	319813,458	381
Catalpa - Catalpa speciosa	10-20	5-7	Fara risc	Matur	Viabil	786627,319	319813,458	382
Catalpa - Catalpa speciosa	10-20	5-7	Fara risc	Matur	Viabil	786628,364	319808,864	383
Otetar rosu - Rhus typhina	10-20	5-7	Fara risc	Matur	Viabil	786629,222	319810,847	384
Otetar rosu - Rhus typhina	10-20	5-7	Fara risc	Matur	Viabil	786629,28	319816,438	385
Otetar rosu - Rhus typhina	10-20	5-7	Fara risc	Matur	Viabil	786629,463	319814,893	386
Otetar rosu - Rhus typhina	10-20	5-7	Fara risc	Matur	Viabil	786629,553	319812,057	387
Otetar rosu - Rhus typhina	10-20	5-7	Fara risc	Matur	Viabil	786629,81	319808,845	388
Otetar rosu - Rhus typhina	10-20	5-7	Fara risc	Matur	Viabil	786629,778	319805,448	389
Otetar rosu - Rhus typhina	10-20	5-7	Fara risc	Matur	Viabil	786629,301	319801,89	400
Otetar rosu - Rhus typhina	10-20	5-7	Fara risc	Matur	Viabil	786629,585	319797,828	401
Otetar rosu - Rhus typhina	10-20	5-7	Fara risc	Matur	Viabil	786621,033	319793,397	402
Otetar rosu - Rhus typhina	10-20	5-7	Fara risc	Matur	Viabil	786628,118	319797,811	403
Otetar rosu - Rhus typhina	10-20	5-7	Fara risc	Matur	Viabil	786628,501	319793,871	404
Otetar rosu - Rhus typhina	10-20	5-7	Fara risc	Matur	Viabil	786628,297	319791,445	405
Otetar rosu - Rhus typhina	10-20	5-7	Fara risc	Matur	Viabil	786619,45	319788,838	408
Otetar rosu - Rhus typhina	10-20	5-7	Fara risc	Matur	Viabil	786618,859	319789,453	407
Salcam - Robinia pseudoacacia	10-20	7-10	Fara risc	Matur	Viabil	786624,532	319788,14	408
Ulm - Ulmus procera	20-30	7-10	Fara risc	Matur	Viabil	786620,741	319794,402	409
Salcam - Robinia pseudoacacia	20-30	7-10	Fara risc	Matur	Viabil	786618,548	319790,048	410
Salcam - Robinia pseudoacacia	20-30	7-10	Fara risc	Matur	Viabil	786623,461	319787,883	411
Salcam - Robinia pseudoacacia	20-30	7-10	Fara risc	Matur	Viabil	786622,588	319785,434	412
Salcam - Robinia pseudoacacia	20-30	7-10	Fara risc	Matur	Viabil	786618,424	319770,428	413
Salcam - Robinia pseudoacacia	20-30	7-10	Fara risc	Matur	Viabil	786628,053	319763,98	414
Ulm - Ulmus procera	30-40	7-10	Fara risc	Matur	Viabil	786622,007	319767,58	415
Ulm - Ulmus procera	30-40	7-10	Fara risc	Matur	Viabil	786627,848	319770,253	418
Ulm - Ulmus procera	30-40	7-10	Fara risc	Matur	Viabil	786628,593	319778,088	417
Salcam - Robinia pseudoacacia	30-40	7-10	Fara risc	Matur	Viabil	786622,823	319773,895	418
Salcam - Robinia pseudoacacia	10-20	7-10	Fara risc	Matur	Viabil	786622,908	319778,906	419
Salcam - Robinia pseudoacacia	10-20	7-10	Fara risc	Matur	Viabil	786618,977	319778,214	420
Salcam - Robinia pseudoacacia	10-20	7-10	Fara risc	Matur	Viabil	786618,746	319789,818	421
Salcam - Robinia pseudoacacia	10-20	7-10	Fara risc	Matur	Viabil	786617,476	319788,68	422
Te - Tilia tomentosa	10-20	3-5	Fara risc	Matur	Viabil	787818,519	319488,788	423
Te - Tilia tomentosa	10-20	3-5	Fara risc	Matur	Viabil	787828,511	319471,978	424
Te - Tilia tomentosa	10-20	3-5	Fara risc	Matur	Viabil	787784,77	319459,888	425
Te - Tilia tomentosa	10-20	3-5	Fara risc	Matur	Viabil	787801,898	319484,658	426
Plop - Populus alba	40-50	13-15	Fara risc	Matur	Viabil	787788,878	319470,838	427

Ter - Tilia tomentosa	10-20	3-5	Fara risc	Amur	Viabi	787797.406	319473.459	428
Ter - Tilia tomentosa	10-20	3-5	Fara risc	Amur	Viabi	787799.213	319476.441	429
Ter - Tilia tomentosa	10-20	3-5	Fara risc	Amur	Viabi	787805.516	319472.94	430
Ter - Tilia tomentosa	10-20	3-5	Fara risc	Amur	Viabi	787803.847	319478.227	431
Ter - Tilia tomentosa	10-20	3-5	Fara risc	Amur	Viabi	787808.837	319476.51	432
Ter - Tilia tomentosa	10-20	3-5	Fara risc	Amur	Viabi	787813.443	319478.523	433
Frasin - Fraxinus pennsylvanica	10-20	3-5	Fara risc	Matur	Viabi	787798.811	319501.308	434
Frasin - Fraxinus pennsylvanica	10-20	3-5	Fara risc	Matur	Viabi	787803.317	319501.458	435
Tuia - Thuja occidentalis	20-30	7-10	Fara risc	Matur	Viabi	787809.733	319501.181	438
Tuia - Thuja occidentalis	20-30	7-10	Fara risc	Matur	Viabi	787814.813	319501.848	437
Frasin - Fraxinus pennsylvanica	0-10	3-5	Fara risc	Tanar	Viabi	787821.256	319501.758	438
Frasin - Fraxinus pennsylvanica	0-10	3-5	Fara risc	Tanar	Viabi	787821.879	319509.243	439
Frasin - Fraxinus pennsylvanica	0-10	3-5	Fara risc	Tanar	Viabi	787821.553	319517.751	440
Ter - Tilia cordata	20-30	7-10	Fara risc	Matur	Viabi	787821.847	319502.441	441
Ter - Tilia cordata	20-30	7-10	Fara risc	Matur	Viabi	787836.728	319503.232	442
Ter - Tilia cordata	20-30	7-10	Fara risc	Matur	Viabi	787846.288	319503.817	443
Ter - Tilia cordata	0-10	3-5	Fara risc	Tanar	Viabi	787821.138	319478.84	444
Ulm - Ulmus procera	20-30	7-10	Fara risc	Amur	Viabi	787826.249	319478.582	445
Frasin - Fraxinus pennsylvanica	20-30	7-10	Fara risc	Amur	Viabi	787835.477	319477.857	446
Ter - Tilia cordata	0-10	1-3	Fara risc	Tanar	Viabi	787857.389	319477.544	447
Ter - Tilia cordata	0-10	1-3	Fara risc	Tanar	Viabi	787857.485	319477.875	448
Ter - Tilia cordata	0-10	1-3	Fara risc	Tanar	Viabi	787881.128	319477.958	449
Ter - Tilia cordata	0-10	1-3	Fara risc	Tanar	Viabi	787883.443	319473.89	450
Ter - Tilia cordata	0-10	1-3	Fara risc	Tanar	Viabi	787858.875	319474.248	451
Ter - Tilia cordata	0-10	1-3	Fara risc	Tanar	Viabi	787854.878	319474.297	452
Brad - Abies homolepis	10-20	5-7	Fara risc	Matur	Viabi	787882.037	319487.18	453
Ulm - Ulmus procera	20-30	7-10	Fara risc	Matur	Viabi	787884.03	319482.059	454
Cires paseresc - Prunus avium	20-30	7-10	Fara risc	Matur	Viabi	787894.848	319485.137	455
Ostear rosu - Rhus typhina	0-10	3-5	Fara risc	Tanar	Viabi	787855.247	319501.538	456
Ostear rosu - Rhus typhina	0-10	3-5	Fara risc	Tanar	Viabi	787885.341	319508.928	457
Corcodus rosu - Prunus cerasifera pisardii	10-20	5-7	Fara risc	Matur	Viabi	787881.211	319508.239	458
Tuia - Thuja occidentalis	10-20	3-5	Fara risc	Matur	Viabi	787888.882	319503.813	459
Ter - Tilia cordata	10-20	3-5	Fara risc	Matur	Viabi	787898.877	319504.735	460
Corcodus rosu - Prunus cerasifera pisardii	0-10	1-3	Fara risc	Tanar	Viabi	787874.884	319502.811	461
Corcodus rosu - Prunus cerasifera pisardii	0-10	1-3	Fara risc	Tanar	Viabi	787874.982	319510.203	462
Corcodus rosu - Prunus cerasifera pisardii	0-10	1-3	Fara risc	Tanar	Viabi	787877.607	319502.723	463
Corcodus rosu - Prunus cerasifera pisardii	0-10	1-3	Fara risc	Tanar	Viabi	787884.284	319502.52	464
Cires paseresc - Prunus avium	0-10	1-3	Fara risc	Tanar	Viabi	787888.534	319502.848	465

Corcodius rosu - Prunus cerasifera pisardii	0-10	1-3	Fara risc	Taner	Viaboi	787891,93	318503,136	466
Corcodius rosu - Prunus cerasifera pisardii	0-10	1-3	Fara risc	Taner	Viaboi	787895,163	318507,516	467
Corcodius rosu - Prunus cerasifera pisardii	0-10	1-3	Fara risc	Taner	Viaboi	787906,728	318509,528	468
Corcodius rosu - Prunus cerasifera pisardii	0-10	1-3	Fara risc	Taner	Viaboi	787912,539	318504,017	469
Corcodius rosu - Prunus cerasifera pisardii	0-10	1-3	Fara risc	Taner	Viaboi	787924,503	318511,327	470
Corcodius rosu - Prunus cerasifera pisardii	0-10	1-3	Fara risc	Taner	Viaboi	787927,515	318507,467	471
Corcodius rosu - Prunus cerasifera pisardii	0-10	1-3	Fara risc	Taner	Viaboi	787928,083	318506,001	472
Ostelar rosu - Rhus typhina	0-10	1-3	Fara risc	Taner	Viaboi	787927,728	318514,711	473
Ostelar rosu - Rhus typhina	0-10	1-3	Fara risc	Taner	Viaboi	787923,57	318503,805	474
Mar - Marea do nesoca	10-20	3-5	Fara risc	Metur	Viaboi	787927,21	318505,821	475
Simochin - Ricus carica	20-30	3-5	Fara risc	Metur	Viaboi	787943,195	318507,646	476
Corcodius rosu - Prunus cerasifera pisardii	0-10	1-3	Fara risc	Taner	Viaboi	787947,28	318510,823	477
Corcodius rosu - Prunus cerasifera pisardii	0-10	1-3	Fara risc	Taner	Viaboi	787954,052	318510,256	478
Corcodius rosu - Prunus cerasifera pisardii	0-10	1-3	Fara risc	Taner	Viaboi	787951,213	318506,173	479
Tel - Tila cordata	20-30	5-7	Fara risc	Metur	Viaboi	787963,94	318510,42	480
Nuc - Juglans regia	30-40	13-15	Fara risc	Metur	Viaboi	787966,545	318445,802	481
Tel - Tila cordata	30-40	13-15	Fara risc	Metur	Viaboi	787959,857	318453,253	482
Tel - Tila cordata	0-10	3-5	Fara risc	Taner	Viaboi	787933,8	318450,431	483
Tel - Tila cordata	40-50	13-15	Fara risc	Metur	Viaboi	787945,568	318465,792	484
Tel - Tila cordata	20-30	7-10	Fara risc	Metur	Viaboi	787952,428	318471,822	485
Tel - Tila cordata	20-30	7-10	Fara risc	Metur	Viaboi	787951,817	318476,913	486
Visin - Prunus mansueti	20-30	3-5	Fara risc	Metur	Viaboi	787952,512	318470,383	487
Tel - Tila cordata	10-20	3-5	Fara risc	Metur	Viaboi	787953,817	318479,599	488
Ostelar rosu - Rhus typhina	10-20	3-5	Fara risc	Metur	Viaboi	787957,324	318479,083	489
Visin - Prunus mansueti	20-30	3-7	Fara risc	Metur	Viaboi	787961,803	318478,673	490
Tel - Tila cordata	10-20	3-7	Fara risc	Metur	Viaboi	787969,891	318478,9	491
Tel - Tila cordata	10-20	3-7	Fara risc	Metur	Viaboi	787980,882	318481,277	492
Tel - Tila cordata	10-20	3-7	Fara risc	Metur	Viaboi	787980,018	318479,54	493
Tel - Tila cordata	20-30	7-10	Fara risc	Metur	Viaboi	787984,734	318477,717	494
Salcam - Robinia pseudoacacia	20-30	7-10	Fara risc	Metur	Viaboi	787993,432	318482,78	495
Salcam - Robinia pseudoacacia	10-20	5-7	Fara risc	Metur	Viaboi	788001,074	318474,46	496
Salcam - Robinia pseudoacacia	10-20	5-7	Fara risc	Metur	Viaboi	788004,946	318470,765	497
Tel - Tila cordata	10-20	5-7	Fara risc	Metur	Viaboi	788013,643	318482,844	498
Tel - Tila cordata	10-20	5-7	Fara risc	Metur	Viaboi	788014,281	318459,978	499
Tel - Tila cordata	10-20	5-7	Fara risc	Metur	Viaboi	788009,751	318458,457	500
Visin - Prunus mansueti	10-20	3-7	Fara risc	Metur	Viaboi	788003,812	318440,616	501
Nuc - Juglans regia	10-20	3-7	Fara risc	Metur	Viaboi	787980,821	318450,908	502
Nuc - Juglans regia	0-20	3-7	Fara risc	Metur	Viaboi	787970,504	318451,044	503

Nuc - Juglans regia	20-30	7-10	Fara risc	Matur	Vieci	787966,584	319450,562	504
Cas - Prunus americana	10-20	3-5	Fara risc	Matur	Vieci	788015,244	319440,362	505
Frasin - Fraxinus pennsylvanica	20-30	7-10	Fara risc	Matur	Vieci	788033,178	319441,477	508
Corobolus - Prunus cerasifera	20-30	5-7	Fara risc	Matur	Vieci	788033,168	319451,314	507
Tuia - Thuja orientalis	20-30	5-7	Fara risc	Matur	Vieci	788032,957	319452,384	508
Nuc - Juglans regia	30-40	7-10	Fara risc	Matur	Vieci	788033,5	319458,278	509
Pin - Pinus nigra	10-20	5-7	Fara risc	Matur	Vieci	788033,308	319460,271	510
Nuc - Juglans regia	20-30	7-10	Fara risc	Matur	Vieci	788035,228	319470,358	511
Bred - Apies alba	20-30	7-10	Fara risc	Matur	Vieci	788041,283	319471,557	512
Bred - Apies alba	20-30	7-10	Fara risc	Matur	Vieci	788040,831	319477,23	513
Tuia - Thuja occidentalis	20-30	7-10	Fara risc	Matur	Vieci	788046,702	319482,304	514
Tuia - Thuja occidentalis	20-30	7-10	Fara risc	Matur	Vieci	788047,034	319482,952	515
Tuia - Thuja occidentalis	20-30	7-10	Fara risc	Matur	Vieci	788052,766	319483,516	516
Pin - Pinus nigra	20-30	7-10	Fara risc	Matur	Vieci	788053,761	319478,98	517
Pin - Pinus nigra	20-30	7-10	Fara risc	Matur	Vieci	788047,181	319476,401	518
Platan - Platanus acerifolia	20-30	7-10	Fara risc	Matur	Vieci	788048,92	319488,842	519
Platan - Platanus acerifolia	20-30	7-10	Fara risc	Matur	Vieci	788052,731	319487,481	520
Pin - Pinus nigra	20-30	7-10	Fara risc	Matur	Vieci	788066,511	319477,805	521
Pin - Pinus nigra	20-30	7-10	Fara risc	Matur	Vieci	788073,742	319476,46	522
Pin - Pinus nigra	20-30	7-10	Fara risc	Matur	Vieci	788070,817	319481,837	523
Tai - Tilia cordata	20-30	7-10	Fara risc	Matur	Vieci	788073,028	319481,288	524
Tai - Tilia cordata	20-30	7-10	Fara risc	Matur	Vieci	788074,833	319481,828	525
Tai - Tilia cordata	0-10	1-3	Fara risc	Tener	Vieci	788073,81	319482,844	526
Arar - Acer palmatum	10-20	7-10	Fara risc	Matur	Vieci	788076,785	319493,1	527
Tuia - Thuja occidentalis	10-20	7-10	Fara risc	Matur	Vieci	788078,134	319480,543	528
Dur rosu - Morus nigra	0-10	1-3	Fara risc	Tener	Vieci	788082,588	319480,428	529
Dur rosu - Morus nigra	0-10	1-3	Fara risc	Tener	Vieci	788087,856	319480,638	530
Cestan - Aesculus hippocastanum	30-40	13-15	Fara risc	Matur	Vieci	788083,1	319483,727	531
Cestan - Aesculus hippocastanum	30-40	13-15	Fara risc	Matur	Vieci	788088,848	319478,042	532
Tuia - Thuja occidentalis	30-40	13-15	Fara risc	Matur	Vieci	788095,032	319489,847	533
Tuia - Thuja occidentalis	0-10	1-3	Fara risc	Tener	Vieci	788103,017	319487,899	534
Tuia - Thuja occidentalis	10-20	3-5	Fara risc	Matur	Vieci	788102,872	319470,081	535
Tuia - Thuja orientalis	10-20	7-10	Fara risc	Matur	Vieci	788101,228	319470,801	536
Serde - Sapo petanora	30-40	7-10	Fara risc	Matur	Vieci	788097,81	319472,238	537
Grur - Cydonia oblonga	10-20	3-5	Fara risc	Matur	Vieci	788089,503	319459,863	538
Lilac - Syringa vulgaris	10-20	3-5	Fara risc	Matur	Vieci	788078,407	319458,417	539
Lilac - Syringa vulgaris	10-20	3-5	Fara risc	Matur	Vieci	788071,714	319457,408	540
Lilac - Syringa vulgaris	10-20	3-5	Fara risc	Matur	Vieci	788083,328	319457,398	541

Mer - Malus domestica	10-20	3-5	Fara risc	Matur	Viabil	788102,588	319478,527	542
Castan - Aesculus hippocastanum	30-40	13-15	Fara risc	Matur	Viabil	788102,084	319484,434	543
Castan - Aesculus hippocastanum	30-40	13-15	Fara risc	Matur	Viabil	788108,048	319485,028	544
Castan - Aesculus hippocastanum	30-40	13-15	Fara risc	Matur	Viabil	788113,199	319485,571	545
Tuia - Thuja occidentalis	10-20	7-10	Fara risc	Matur	Viabil	788118,159	319485,741	546
Artar american - Acer negundo	10-20	7-10	Fara risc	Matur	Viabil	788102,819	319489,809	547
Pietan - Platanus scerifolia	10-20	7-10	Fara risc	Matur	Viabil	788112,585	319491,243	548
Artar - Acer palmatum	10-20	7-10	Fara risc	Matur	Viabil	788120,72	319493,927	549
Tuia - Thuja occidentalis	10-20	7-10	Fara risc	Matur	Viabil	788129,43	319485,094	550
Rusc - Ruscus aculeatus	20-30	7-10	Fara risc	Matur	Viabil	788130,088	319475,808	551
Gutu - Cydonia oblonga	10-20	3-5	Fara risc	Matur	Viabil	788130,701	319467,899	552
Corcodus - Prunus cerasifera	10-20	3-5	Fara risc	Matur	Viabil	788130,211	319470,102	553
Par paduret - Pyrus communis	10-20	3-5	Fara risc	Matur	Viabil	788138,758	319459,607	554
Otetar rosu - Rhus typhina	10-20	3-5	Fara risc	Matur	Viabil	788138,895	319458,429	555
Corcodus - Prunus cerasifera	10-20	3-5	Fara risc	Matur	Viabil	788115,597	319452,138	556
Corcodus - Prunus cerasifera	10-20	3-5	Fara risc	Matur	Viabil	788115,803	319448,421	557
Tuia - Thuja occidentalis	10-20	5-7	Fara risc	Matur	Viabil	788118,275	319444,818	558
Tuia - Thuja occidentalis	10-20	5-7	Fara risc	Matur	Viabil	788118,751	319441,152	559
Sambovina - Carya australis	10-20	5-7	Fara risc	Matur	Viabil	788118,243	319438,898	560
Vian - Prunus menziesii	10-20	5-7	Fara risc	Matur	Viabil	788140,837	319458,839	561
Vian - Prunus mahaleb	10-20	5-7	Fara risc	Matur	Viabil	788143,82	319458,882	562
Lilac - Syringa vulgaris	10-20	3-5	Fara risc	Matur	Viabil	788144,745	319458,415	563
Cires palarac - Prunus avium	10-20	5-7	Fara risc	Matur	Viabil	788155,714	319457,047	564
Corcodus - Prunus cerasifera	10-20	5-7	Fara risc	Matur	Viabil	788159,877	319457,562	565
Corcodus - Prunus cerasifera	10-20	5-7	Fara risc	Matur	Viabil	788164,058	319457,578	566
Lilac - Syringa vulgaris	10-10	11-9	Fara risc	Tiner	Viabil	788155,819	319459,418	567
Artar - Acer palmatum	30-40	13-15	Fara risc	Matur	Viabil	788174,351	319450,503	568
Artar - Acer palmatum	30-40	13-15	Fara risc	Matur	Viabil	788181,274	319450,758	569
Artar - Acer palmatum	30-40	13-15	Fara risc	Matur	Viabil	788181,471	319446,182	570
Artar - Acer palmatum	30-40	13-15	Fara risc	Matur	Viabil	788200,232	319438,79	571
Corcodus - Prunus cerasifera	10-20	7-10	Fara risc	Matur	Viabil	788202,928	319418,586	572
Otetar rosu - Rhus typhina	10-20	7-10	Fara risc	Matur	Viabil	788204,334	319409,533	573
Artar - Acer palmatum	10-20	7-10	Fara risc	Matur	Viabil	788204,138	319403,959	574
Artar - Acer palmatum	10-20	7-10	Fara risc	Matur	Viabil	788211,702	319409,241	575
Artar - Acer palmatum	10-20	7-10	Fara risc	Matur	Viabil	788212,157	319403,314	576
Tuia - Thuja occidentalis	10-20	3-5	Fara risc	Matur	Viabil	788215,774	319398,558	577
Tuia - Thuja occidentalis	10-20	3-5	Fara risc	Matur	Viabil	788215,771	319395,128	578
Tuia - Thuja occidentalis	10-20	3-5	Fara risc	Matur	Viabil	788215,812	319393,844	579

Tuia - Thuja occidentalis	10-20	3-5	Fara risc	Matur	Viabil	786215,564	319391,786	590
Salic - Salix pendula	10-20	5-7	Fara risc	Matur	Viabil	786219,893	319390,255	581
Tuia - Thuja occidentalis	10-20	3-5	Fara risc	Matur	Viabil	786222,802	319383,412	582
Tuia - Thuja occidentalis	10-20	3-5	Fara risc	Matur	Viabil	786224,301	319382,983	583
Tuia - Thuja occidentalis	10-20	3-5	Fara risc	Matur	Viabil	786226,701	319383,073	584
Tuia - Thuja occidentalis	10-20	3-5	Fara risc	Matur	Viabil	786230,184	319382,459	585
Artar - Acer palmatum	10-20	7-10	Fara risc	Matur	Viabil	786203,872	319396,459	586
Frasin - Fraxinus pennsylvanica	0-10	1-3	Fara risc	Tanar	Viabil	786204,634	319391,781	587
Smochin - Ficus carica	10-20	3-5	Fara risc	Matur	Viabil	786197,049	319388,879	588
Corcodus - Prunus pensilvanica	10-20	3-5	Fara risc	Matur	Viabil	786198,828	319387,184	589
Nuc - Juglans regia	10-20	3-5	Fara risc	Matur	Viabil	786198,878	319383,882	590
Vian - Prunus mahaleb	10-20	3-5	Fara risc	Matur	Viabil	786195,812	319381,374	591
Vian - Prunus mahaleb	10-20	3-5	Fara risc	Matur	Viabil	786192,337	319380,85	592
Vian - Prunus mahaleb	10-20	3-5	Fara risc	Matur	Viabil	786188,782	319379,781	593
Vian - Prunus mahaleb	10-20	3-5	Fara risc	Matur	Viabil	786178,833	319379,381	594
Vian - Prunus mahaleb	10-20	3-5	Fara risc	Matur	Viabil	786174,821	319379,165	595
Vian - Prunus mahaleb	10-20	3-5	Fara risc	Matur	Viabil	786235,188	319382,147	596
Vian - Prunus mahaleb	10-20	3-5	Fara risc	Matur	Viabil	786239,803	319382,255	597
Vian - Prunus mahaleb	10-20	3-5	Fara risc	Matur	Viabil	786245,798	319382,52	598
Duc rosu - Malus regia	10-20	3-5	Fara risc	Matur	Viabil	786255,441	319384,009	599
Cais - Prunus armeniaca	10-20	3-5	Fara risc	Matur	Viabil	786260,387	319384,05	600
Salcam - Robinia pseudocacia	10-20	3-5	Fara risc	Matur	Viabil	786278,57	319384,099	601
Salcam - Robinia pseudocacia	20-30	7-10	Fara risc	Matur	Viabil	786295,491	319386,074	602
Inuc - Juglans regia	20-30	7-10	Fara risc	Matur	Viabil	786287,848	319386,183	603
Ulm - Ulmus procera	20-30	7-10	Fara risc	Matur	Viabil	786297,511	319385,785	604
Brad - Abies homolepis	20-30	7-10	Fara risc	Matur	Viabil	786305,842	319386,358	605
Nuc - Juglans regia	20-30	7-10	Fara risc	Matur	Viabil	786337,311	319381,174	606
Piop - Populus alba	20-30	13-15	Fara risc	Matur	Viabil	787286,221	318684,189	607
Tuia - Thuja globosa	10-20	5-7	Fara risc	Matur	Viabil	787892,77	319728,283	608
Lilac - Syringa vulgaris	10-20	3-5	Fara risc	Matur	Viabil	787890,028	319733,868	609
Lilac - Syringa vulgaris	10-20	3-5	Fara risc	Matur	Viabil	787891,882	319733,841	610
Corcodus - Prunus pensilvanica	10-20	5-7	Fara risc	Matur	Viabil	787889,854	319735,4	611
Corcodus - Prunus pensilvanica	10-20	5-7	Fara risc	Matur	Viabil	787882,304	319738,789	612
Corcodus - Prunus pensilvanica	10-20	5-7	Fara risc	Matur	Viabil	787895,031	319737,836	613
Corcodus - Prunus pensilvanica	10-20	3-5	Fara risc	Matur	Viabil	787908,161	319742,618	614
Lilac - Syringa vulgaris	0-10	1-3	Fara risc	Tanar	Viabil	787905,953	319741,338	615
Lilac - Syringa vulgaris	0-10	1-3	Fara risc	Tanar	Viabil	787900,499	319739,41	616
Tai - Tilia cordata	20-30	7-10	Fara risc	Matur	Viabil	787879,184	319732,08	617

Tes - Tilia cordata	20-30	7-10	Fara risc	Matur	Viepti	787881,25	319727,902	618
Tes - Tilia cordata	10-20	5-7	Fara risc	Matur	Viepti	787882,787	319724,244	619
Tes - Tilia cordata	20-30	7-10	Fara risc	Matur	Viepti	787883,333	319720,568	620
Tusa - Thuja globosa	0-10	3-5	Fara risc	Imatur	Viepti	787884,879	319718,469	621
Corcodus - Prunus cerasifera	10-20	5-7	Fara risc	Matur	Viepti	787886,966	319713,511	622
Vian - Prunus mahaleb	10-20	5-7	Fara risc	Matur	Viepti	787887,728	319711,528	623
Corcodus - Prunus cerasifera	10-20	5-7	Fara risc	Matur	Viepti	787892,983	319698,829	624
Salcia - Salix petauca	30-40	7-10	Fara risc	Matur	Viepti	787895,991	319683,063	625
Corcodus - Prunus cerasifera	10-20	5-7	Fara risc	Matur	Viepti	787894,686	319681,313	626
Vian - Prunus mahaleb	10-20	5-7	Fara risc	Matur	Viepti	787895,918	319678,748	627
Corcodus - Prunus cerasifera	10-20	5-7	Fara risc	Matur	Viepti	787888,018	319677,346	628
Corcodus - Prunus cerasifera	10-20	5-7	Fara risc	Matur	Viepti	787890,166	319671,898	629
Salcia creata - Salix matsudana	20-30	7-10	Fara risc	Matur	Viepti	787892,1	319665,564	630
Corcodus - Prunus cerasifera	10-20	5-7	Fara risc	Matur	Viepti	787893,918	319658,214	631
Tusa - Thuja globosa	10-20	3-5	Fara risc	Matur	Viepti	787892,275	319636,146	632
Tusa - Thuja globosa	10-20	3-5	Fara risc	Matur	Viepti	787895,991	319641,473	633
Corcodus - Prunus cerasifera	10-20	5-7	Fara risc	Matur	Viepti	787895,016	319642,815	634
Tusa - Thuja globosa	10-20	3-5	Fara risc	Matur	Viepti	787895,424	319644,273	635
Corcodus - Prunus cerasifera	10-20	5-7	Fara risc	Matur	Viepti	787894,399	319647,538	636
Salcia - Salix petauca	20-30	5-7	Fara risc	Matur	Viepti	787904,582	319628,174	637
Corcodus - Prunus cerasifera	10-20	5-7	Fara risc	Matur	Viepti	787888,5	319608,592	638
Salcam - Robinia pseudoacacia	10-20	3-5	Fara risc	Matur	Viepti	787886,201	319604,842	639
Tes - Tilia cordata	10-20	5-7	Fara risc	Matur	Viepti	787868,313	319614,145	640
Tes - Tilia cordata	10-20	5-7	Fara risc	Matur	Viepti	787868,409	319620,999	641
Castan - Aesculus hippocastanum	10-20	5-7	Fara risc	Matur	Viepti	787976,559	319541,24	642
Corcodus - Prunus cerasifera	10-20	3-5	Fara risc	Matur	Viepti	787975,509	319648,548	643
Tes - Tilia cordata	10-20	5-7	Fara risc	Matur	Viepti	787875,68	319636,673	644
Tes - Tilia cordata	10-20	5-7	Fara risc	Matur	Viepti	787873,93	319647,131	645
Tes - Tilia cordata	10-20	5-7	Fara risc	Matur	Viepti	787873,598	319653,197	646
Tes - Tilia cordata	20-30	7-10	Fara risc	Matur	Viepti	787873,13	319655,938	647
Tes - Tilia cordata	10-20	10-13	Fara risc	Matur	Viepti	787872,413	319659,147	648
Antar - Acer palmatum	10-20	7-10	Fara risc	Matur	Viepti	787871,305	319662,359	649
Antar - Acer palmatum	10-20	7-10	Fara risc	Matur	Viepti	787871,538	319665,097	650
Nuc - Juglans regia	20-30	7-10	Fara risc	Matur	Viepti	787868,327	319679,738	651
Tes - Tilia corniculata	10-20	5-7	Fara risc	Matur	Viepti	787865,944	319687,552	652
Tes - Tilia corniculata	10-20	5-7	Fara risc	Matur	Viepti	787851,827	319689,587	653
Corcodus - Prunus cerasifera	10-20	5-7	Fara risc	Matur	Viepti	787853,893	319691,318	654
Dud alb - Morus alba	10-20	5-7	Fara risc	Matur	Viepti	787894,374	319721,598	655

Corcodus - Prunus cerasifera	10-20	5-7	Fara risc	Metur	Viabil	787895,249	319719,257	856
Salcia - Salix petandra	20-30	7-10	Fara risc	Metur	Viabil	787898,341	319712,257	857
Tei - Tilia cordata	10-20	3-5	Fara risc	Metur	Viabil	787899,158	319708,899	858
Salcia - Salix petandra	20-30	7-10	Fara risc	Metur	Viabil	787903,289	319664,261	859
Sambovina - Carya australis	20-30	7-10	Fara risc	Metur	Viabil	787914,498	319683,5	860
Sambovina - Carya australis	20-30	7-10	Fara risc	Metur	Viabil	787916,881	319685,367	861
Salicam - Robinia pseudoacacia	10-20	5-7	Fara risc	Metur	Viabil	787917,357	319685,133	862
Catalpa - Catalpa bignonioides	20-30	7-10	Fara risc	Metur	Viabil	787921,908	319682,217	863
Catalpa - Catalpa bignonioides	20-30	7-10	Fara risc	Metur	Viabil	787922,723	319679,478	864
Corcodus - Prunus cerasifera	10-20	5-7	Fara risc	Metur	Viabil	787921,381	319678,017	865
Artar - Acer palmatum	20-30	7-10	Fara risc	Metur	Viabil	787915,885	319674,459	866
Tei - Tilia cordata	10-20	5-7	Fara risc	Metur	Viabil	787934,851	319661,973	867
Salcia argintie - Salix argentea	30-40	7-10	Fara risc	Metur	Viabil	787932,201	319660,373	868
Lilac - Syringa vulgaris	10-20	3-5	Fara risc	Metur	Viabil	787930,588	319700,435	869
Tula - Thuja globosa	10-20	3-5	Fara risc	Metur	Viabil	787928,497	319699,819	870
Lilac - Syringa vulgaris	10-20	3-5	Fara risc	Metur	Viabil	787926,543	319708,951	871
Lilac - Syringa vulgaris	0-10	1-3	Fara risc	Tanar	Viabil	787927,535	319710,469	872
Corcodus - Prunus cerasifera	10-20	3-5	Fara risc	Metur	Viabil	787928,723	319712,918	873
Corcodus - Prunus cerasifera	10-20	3-5	Fara risc	Metur	Viabil	787928,386	319714,215	874
Corcodus - Prunus cerasifera	0-10	1-3	Fara risc	Tanar	Viabil	787933,845	319715,938	875
Corcodus - Prunus cerasifera	0-10	1-3	Fara risc	Tanar	Viabil	787940,032	319718,065	876
Castan - Aesculus hippocastanum	10-20	5-7	Fara risc	Metur	Viabil	787961,323	319725,56	877
Corcodus - Prunus cerasifera	10-20	3-5	Fara risc	Metur	Viabil	787967,069	319727,952	878
Corcodus - Prunus cerasifera	10-20	3-5	Fara risc	Metur	Viabil	787971,793	319729,44	879
Nuc - Juglans regia	10-20	5-7	Fara risc	Metur	Viabil	787907,888	319520,967	880
Salcia - Salix petandra	20-30	7-10	Fara risc	Metur	Viabil	787916,758	319567,967	881
Otetar rosu - Rhus typhina	10-20	5-7	Fara risc	Metur	Viabil	787933,412	319568,888	882
Otetar rosu - Rhus typhina	10-20	5-7	Fara risc	Metur	Viabil	787936,007	319568,842	883
Otetar rosu - Rhus typhina	10-20	5-7	Fara risc	Metur	Viabil	787938,078	319568,521	884
Tei - Tilia cordata	20-30	7-10	Fara risc	Metur	Viabil	787937,812	319560,005	885
Tei - Tilia cordata	20-30	7-10	Fara risc	Metur	Viabil	787938,195	319555,105	886
Tei - Tilia cordata	20-30	7-10	Fara risc	Metur	Viabil	787948,853	319540,522	887
Tei - Tilia cordata	20-30	7-10	Fara risc	Metur	Viabil	787948,538	319548,88	888
Corcodus - Prunus cerasifera	20-30	7-10	Fara risc	Metur	Viabil	787948,089	319558,33	889
Pin - Pinus nigra	10-20	3-5	Fara risc	Metur	Viabil	787951,142	319750,492	890
Pin - Pinus nigra	10-20	3-5	Fara risc	Metur	Viabil	787951,142	319748,814	891
Pin - Pinus nigra	10-20	3-5	Fara risc	Metur	Viabil	787951,142	319748,814	892
Brad - Abies homocarpa	10-20	5-7	Fara risc	Metur	Viabil	787948,284	319748,714	893

Bred - Abies homoclepis	10-20	5-7	Fara risc	Matur	Viebil	787948,342	319753,297	894
Corcodus - Prunus cerasifera	10-20	7-10	Fara risc	Matur	Viebil	787929,887	319749,742	895
Sambovina - Cereis euatralis	10-20	5-7	Fara risc	Matur	Viebil	787987,19	319857,98	896
Sambovina - Cereis euatralis	10-20	5-7	Fara risc	Matur	Viebil	787988,212	319858,758	897
Corcodus - Prunus cerasifera	10-20	5-7	Fara risc	Matur	Viebil	787987,423	319853,035	898
Corcodus - Prunus cerasifera	10-20	5-7	Fara risc	Matur	Viebil	787988,023	319858,18	899
Corcodus - Prunus cerasifera	10-20	5-7	Fara risc	Matur	Viebil	787983,69	319874,235	700
Tuia - Thuja globosa	0-10	1-3	Fara risc	Tanar	Viebil	787952,934	319848,003	701
Tuia - Thuja globosa	0-10	1-3	Fara risc	Tanar	Viebil	787953,934	319847,309	702
Tuia - Thuja globosa	0-10	1-3	Fara risc	Tanar	Viebil	787993,773	319837,853	703
Tuia - Thuja globosa	0-10	3-5	Fara risc	Tanar	Viebil	787994,967	319830,815	704
Tuia - Thuja globosa	10-20	5-7	Fara risc	Matur	Viebil	787996,134	319825,313	705
Tuia - Thuja globosa	10-20	5-7	Fara risc	Matur	Viebil	788001,111	319578,395	706
Sacze - Saur pefanora	20-30	7-10	Fara risc	Matur	Viebil	788000,447	319587,871	707
Tuia - Thuja globosa	10-20	7-10	Fara risc	Matur	Viebil	788002,156	319542,564	708
Obzar rosu - Rhus typhina	10-20	5-7	Fara risc	Matur	Viebil	788002,358	318543,243	709
Bred - Abies homoclepis	0-10	1-3	Fara risc	Tanar	Viebil	788002,978	319529,731	710
Tai - Tilia cordata	20-30	7-10	Fara risc	Matur	Viebil	788004,047	319511,488	711
Tai - Tilia cordata	20-30	7-10	Fara risc	Matur	Viebil	788002,123	319510,929	712
Tai - Tilia cordata	20-30	7-10	Fara risc	Matur	Viebil	787998,823	319508,857	713
Bred - Abies alba	0-10	1-3	Fara risc	Tanar	Viebil	787998,881	319511,085	714
Corcodus - Prunus cerasifera	10-20	5-7	Fara risc	Matur	Viebil	787973,58	319589,481	715
Tuia - Thuja globosa	20-30	5-7	Fara risc	Matur	Viebil	787952,347	319587,809	716
Viezi - Prunus mahaleb	20-30	7-10	Fara risc	Matur	Viebil	787956,319	319570,543	717
Obzar rosu - Rhus typhina	20-30	5-7	Fara risc	Matur	Viebil	787956,119	319548,961	718
Corcodus - Prunus cerasifera	10-20	5-7	Fara risc	Matur	Viebil	787956,975	319558,385	719
Tuia - Thuja orientalis	10-20	3-5	Fara risc	Matur	Viebil	788183,153	319485,284	720
Corcodus - Prunus cerasifera	10-20	3-5	Fara risc	Matur	Viebil	788158,088	319488,275	721
Colutea - Colutea amorescens	10-20	3-7	Fara risc	Matur	Viebil	788158,22	319485,342	722
Castan - Aesculus hippocastanum	30-40	7-10	Fara risc	Matur	Viebil	788188,753	319484,842	723
Apar rosu - Acer ruorum	10-20	3-5	Fara risc	Matur	Viebil	788171,397	319487,558	724
Sacram - Robinia pseudoacacia	10-20	3-5	Fara risc	Matur	Viebil	788172,892	319482,184	725
Tai - Tilia cordata	10-20	5-7	Fara risc	Matur	Viebil	788178,297	319485,188	726
Apar - Acer palmatum	10-20	3-7	Fara risc	Matur	Viebil	788155,732	319488,58	727
Tuia - Thuja globosa	10-20	5-7	Fara risc	Matur	Viebil	788221,938	319481,428	728
Tuia - Thuja globosa	0-20	5-7	Fara risc	Matur	Viebil	788221,423	319488,158	729
Catalpa - Catalpa bignonioides	20-30	5-7	Fara risc	Matur	Viebil	788221,431	319491,810	730
Catalpa - Catalpa bignonioides	20-30	7-10	Fara risc	Matur	Viebil	788232,238	319491,818	731

Catalpa - Catalpa bignonioides	20-30	7-10	Fara nec	Matur	Viabil	788235 483	319491,35	732
Catalpa - Catalpa bignonioides	20-30	7-10	Fara nec	Matur	Viabil	788237 213	319488 809	733
Ceston - Aesculus hippocastanum	30-40	10-13	Fara nec	Matur	Viabil	788246 195	319488 589	734
Ceston - Aesculus hippocastanum	30-40	7-10	Fara nec	Matur	Viabil	788258 229	319492 322	735
Tei - Tilia cordata	20-30	7-10	Fara nec	Matur	Viabil	788265 687	319488 934	736
Sampovina - Celtis australis	10-20	5-7	Fara nec	Matur	Viabil	788281 261	319490 374	737
Tei - Tilia cordata	20-30	7-10	Fara nec	Matur	Viabil	788285 239	319489 011	738
Tei - Tilia cordata	20-30	7-10	Fara nec	Matur	Viabil	788302 271	319487 144	739
Ceston - Aesculus hippocastanum	20-30	7-10	Fara nec	Matur	Viabil	788310 437	319499 205	740
Ceston - Aesculus hippocastanum	20-30	5-7	Fara nec	Matur	Viabil	788372 423	319498 818	741
Artar - Acer palmatum	20-30	7-10	Fara nec	Matur	Viabil	788376 234	319489 283	742
Artar - Acer palmatum	20-30	7-10	Fara nec	Matur	Viabil	788380 043	319489 749	743
Artar - Acer palmatum	20-30	7-10	Fara nec	Matur	Viabil	788385 878	319489 572	744
Tei - Tilia cordata	10-20	5-7	Fara nec	Matur	Viabil	788393 855	319487 338	745
Artar - Acer palmatum	20-30	7-10	Fara nec	Matur	Viabil	788394 122	319500 527	746
Ceston - Aesculus hippocastanum	20-30	7-10	Fara nec	Matur	Viabil	788408 899	319501 227	747
Artar - Acer palmatum	10-20	7-10	Fara nec	Matur	Viabil	788397 388	319501 227	748
Artar - Acer palmatum	20-30	7-10	Fara nec	Matur	Viabil	788402 755	319521 48	749
Tuia - Thuja globosa	0-10	1-3	Fara nec	Tantar	Viabil	788410 28	319500 863	750
Tuia - Thuja globosa	0-10	1-3	Fara nec	Tantar	Viabil	788410 338	319488 369	751
Tuia - Thuja globosa	0-10	1-3	Fara nec	Tantar	Viabil	788415 383	319503 58	752
Tuia - Thuja globosa	0-10	1-3	Fara nec	Tantar	Viabil	788415 237	319500 527	753
Tuia - Thuja globosa	10-20	5-7	Fara nec	Matur	Viabil	788417 182	319503 368	754
Tuia - Thuja globosa	10-20	5-7	Fara nec	Matur	Viabil	788417 848	319500 41	755
Tuia - Thuja globosa	10-20	7-10	Fara nec	Matur	Viabil	788418 037	319498 205	756
Tuia - Thuja occidentalis	10-20	3-5	Fara nec	Matur	Viabil	788454 849	319504 357	757
Tuia - Thuja occidentalis	10-20	5-7	Fara nec	Matur	Viabil	788458 782	319504 362	758
Zada - Larix decidua	0-10	1-3	Fara nec	Tantar	Viabil	788487 189	319508 982	759
Zada - Larix decidua	10-20	3-5	Fara nec	Matur	Viabil	788494 081	319508 149	760
Zada - Larix decidua	10-20	3-5	Fara nec	Matur	Viabil	788499 097	319502 118	761
Tei - Tilia cordata	10-20	5-7	Fara nec	Matur	Viabil	788507 905	319484 363	762
Bred - Abies alba	10-20	5-7	Fara nec	Matur	Viabil	788503 53	319494 818	763
Cherar rosu - Rhus typhina	10-20	5-7	Fara nec	Matur	Viabil	788508 738	319498 824	764
Frasin - Fraxinus excelsior	20-30	7-10	Fara nec	Matur	Viabil	788485 508	319482 075	765
Bred - Abies alba	10-20	7-10	Fara nec	Matur	Viabil	788500 438	319475 776	766
Bred - Abies alba	10-20	5-7	Fara nec	Matur	Viabil	788488 419	319473 792	767
Bred - Abies alba	10-20	7-10	Fara nec	Matur	Viabil	788508 855	319489 358	768
Tei - Tilia cordata	30-40	7-10	Fara nec	Matur	Viabil	788510 413	319455 885	769

Tai - Tilia cordata	20-30	5-7	Fara risc	Matur	Viabil	788505,455	318455,185	770
Tai - Tilia cordata	20-30	7-10	Fara risc	Matur	Viabil	788499,564	318455,413	771
Tai - Tilia cordata	20-30	7-10	Fara risc	Matur	Viabil	788510,413	318445,677	772
Tai - Tilia cordata	10-20	5-7	Fara risc	Matur	Viabil	788508,772	318445,677	773
Tasa - Taxus baccata	10-20	7-10	Fara risc	Matur	Viabil	788500,789	318440,369	774
Tai - Tilia cordata	10-20	5-7	Fara risc	Matur	Viabil	788500,03	318435,238	775
Frasin - Fraxinus excelsior	20-30	10-13	Fara risc	Matur	Viabil	788508,78	318429,17	776
Aner - Acer palmatum	10-20	7-10	Fara risc	Matur	Viabil	788513,505	318408,754	777
Tai - Tilia cordata	10-20	5-7	Fara risc	Matur	Viabil	788511,728	318402,853	778
Tai - Tilia cordata	10-20	5-7	Fara risc	Matur	Viabil	788507,322	318399,575	779
Frasin - Fraxinus excelsior	20-30	7-10	Fara risc	Matur	Viabil	788513,098	318417,849	780
Corcodus - Prunus cerasifera	10-20	5-7	Fara risc	Matur	Viabil	788511,463	318423,852	781
Brad - Abies alba	10-20	3-5	Fara risc	Matur	Viabil	788491,747	318398,05	782
Tai - Tilia cordata	10-20	7-10	Fara risc	Matur	Viabil	788463,119	318397,7	783
Corcodus - Prunus cerasifera	10-20	5-7	Fara risc	Matur	Viabil	788448,35	318388,75	784
Colutea - Colutea arborescens	10-20	5-7	Fara risc	Matur	Viabil	788440,513	318422,5	785
Corcodus - Prunus cerasifera	10-20	5-7	Fara risc	Matur	Viabil	788454,863	318395,251	786
Corcodus - Prunus cerasifera	10-20	5-7	Fara risc	Matur	Viabil	788456,633	318399,217	787
Corcodus - Prunus cerasifera	10-20	3-5	Fara risc	Matur	Viabil	788454,416	318404,233	788
Tai - Tilia cordata	20-30	7-10	Fara risc	Matur	Viabil	788458,324	318408,308	789
Nuc - Juglans regia	20-30	5-7	Fara risc	Matur	Viabil	788480,598	318414,818	790
Tai - Tilia cordata	10-20	3-5	Fara risc	Matur	Viabil	788480,857	318418,399	791
Tai - Tilia cordata	10-20	3-5	Fara risc	Matur	Viabil	788480,832	318423,307	792
Tai - Tilia cordata	10-20	3-5	Fara risc	Matur	Viabil	788480,122	318428,324	793
Brad - Abies balsamea	0-10	1-3	Fara risc	Tanar	Viabil	788458,732	318421,808	794
Lilac - Syringa vulgaris	0-10	1-3	Fara risc	Tanar	Viabil	788450,983	318413,165	795
Lilac - Syringa vulgaris	0-10	1-3	Fara risc	Tanar	Viabil	788450,918	318405,265	796
Corcodus - Prunus cerasifera	10-20	3-5	Fara risc	Matur	Viabil	788430,151	318393,851	797
Lilac - Syringa vulgaris	0-10	1-3	Fara risc	Tanar	Viabil	788425,951	318393,443	798
Corcodus - Prunus cerasifera	0-10	1-3	Fara risc	Tanar	Viabil	788419,443	318393,559	799
Corcodus - Prunus cerasifera	0-10	1-3	Fara risc	Tanar	Viabil	788418,129	318392,801	800
Brad - Abies homolepis	0-10	1-3	Fara risc	Tanar	Viabil	788418,501	318393,442	801
Aner - Acer palmatum	20-30	7-10	Fara risc	Matur	Viabil	788407,552	318382,217	802
Salba moate - Eucymnus europaeus	10-20	5-7	Fara risc	Matur	Viabil	788349,598	318382,101	803
Salcam - Robinia pseudoacacia	10-20	5-7	Fara risc	Matur	Viabil	788350,763	318380,059	804
Aner - Acer palmatum	10-20	7-10	Fara risc	Matur	Viabil	788357,529	318389,843	805
Visin - Prunus mahaleb	10-20	5-7	Fara risc	Matur	Viabil	788383,848	318390,283	806
Visin - Prunus mahaleb	0-10	3-5	Fara risc	Tanar	Viabil	788384,879	318389,855	807

Vian - Prunus manguio	10-20	3-5	Fara risc	Matur	Viabil	788375,378	319390,613	808
Oleas rosu - Rhus typhina	10-20	3-5	Fara risc	Matur	Viabil	788371,295	319390,558	809
Corcodus - Prunus cerasifera	10-20	5-7	Fara risc	Matur	Viabil	788362,236	319391,838	810
Lilac - Syringa vulgaris	0-10	1-3	Fara risc	Tanar	Viabil	788360,376	319391,847	811
Lilac - Syringa vulgaris	0-10	1-3	Fara risc	Tanar	Viabil	788366,053	319391,43	812
Artar - Acer palmatum	10-20	5-7	Fara risc	Matur	Viabil	788331,808	319568,104	813
Artar - Acer palmatum	10-20	7-10	Fara risc	Matur	Viabil	788335,956	319569,862	814
Frasin - Fraxinus excelsior	10-20	7-10	Fara risc	Matur	Viabil	788338,272	319571,087	815
Frasin - Fraxinus excelsior	10-20	5-7	Fara risc	Matur	Viabil	788343,997	319573,362	816
Tuia - Thuja glauca	10-20	3-7	Fara risc	Matur	Viabil	788345,222	319575,812	817
Corcodus - Prunus cerasifera	10-20	5-7	Fara risc	Matur	Viabil	788350,471	319582,987	818
Corcodus - Prunus cerasifera	10-20	5-7	Fara risc	Matur	Viabil	788354,788	319588,528	819
Corcodus - Prunus cerasifera	10-20	5-7	Fara risc	Matur	Viabil	788359,104	319595,178	820
Brad - Abies alba	10-20	7-10	Fara risc	Matur	Viabil	788364,179	319602,411	821
Brad - Abies alba	10-20	7-10	Fara risc	Matur	Viabil	788367,878	319608,069	822
Tei - Tilia cordata	10-20	5-7	Fara risc	Matur	Viabil	788373,182	319618,177	823
Tei - Tilia cordata	20-30	5-7	Fara risc	Matur	Viabil	788376,426	319620,61	824
Brad - Abies alba	10-20	5-7	Fara risc	Matur	Viabil	788382,376	319628,243	825
Brad - Abies alba	10-20	5-7	Fara risc	Matur	Viabil	788384,128	319631,828	826
Corcodus - Prunus cerasifera	10-20	5-7	Fara risc	Matur	Viabil	788385,645	319634,084	827
Salcie - Salix petiandra	20-30	7-10	Fara risc	Matur	Viabil	788387,103	319638,417	828
Salcie - Salix alba	20-30	7-10	Fara risc	Matur	Viabil	788392,489	319643,842	829
Tei - Tilia cordata	10-20	5-7	Fara risc	Matur	Viabil	788396,202	319648,308	830
Corcodus - Prunus cerasifera	10-20	3-5	Fara risc	Matur	Viabil	788394,277	319648,884	831
Corcodus - Prunus cerasifera	10-20	5-7	Fara risc	Matur	Viabil	788400,285	319655,433	832
Corcodus - Prunus cerasifera	10-20	5-7	Fara risc	Matur	Viabil	788402,502	319659,225	833
Corcodus - Prunus cerasifera	10-20	5-7	Fara risc	Matur	Viabil	788408,089	319662,808	834
Plop - Populus alba	20-30	7-10	Fara risc	Matur	Viabil	788508,284	319810,008	835
Plop - Populus alba	10-20	7-10	Fara risc	Matur	Viabil	788505,28	319805,617	836
Plop - Populus alba	20-30	10-13	Fara risc	Matur	Viabil	788488,835	319779,72	837
Plop - Populus alba	20-30	10-13	Fara risc	Matur	Viabil	788488,574	319793,457	838
Plop - Populus alba	20-30	10-13	Fara risc	Matur	Viabil	788489,88	319795,549	839
Plop - Populus alba	20-30	10-13	Fara risc	Matur	Viabil	788495,247	319791,387	840
Plop - Populus alba	20-30	10-13	Fara risc	Matur	Viabil	788493,558	319788,988	841
Plop - Populus alba	20-30	10-13	Fara risc	Matur	Viabil	788500,541	319788,811	842
Plop - Populus alba	20-30	10-13	Fara risc	Matur	Viabil	788491,937	319788,88	843
Plop - Populus alba	20-30	10-13	Fara risc	Matur	Viabil	788483,727	319775,2	844
Tei - Tilia cordata	20-30	7-10	Fara risc	Matur	Viabil	788458,779	319738,961	845

Tai - Tilia cordata	20-30	7-10	Fara nec	Matur	Viabil	788428,488	319898,133	848
Tai - Tilia cordata	20-30	7-10	Fara nec	Matur	Viabil	788431,698	319701,559	847
Tai - Tilia cordata	20-30	7-10	Fara nec	Matur	Viabil	788434,555	319705,349	848
Tai - Tilia cordata	20-30	7-10	Fara nec	Matur	Viabil	788441,088	319714,74	848
Tai - Tilia cordata	20-30	7-10	Fara nec	Matur	Viabil	788443,421	319717,857	850
Tai - Tilia cordata	20-30	7-10	Fara nec	Matur	Viabil	788452,083	319729,104	851
Tai - Tilia cordata	20-30	7-10	Fara nec	Matur	Viabil	788483,488	319745,976	852
Tai - Tilia cordata	20-30	7-10	Fara nec	Matur	Viabil	788418,747	319853,683	853
Tai - Tilia cordata	20-30	7-10	Fara nec	Matur	Viabil	788423,457	319890,549	854
Arial - Acer palmatum	20-30	7-10	Fara nec	Matur	Viabil	788310,752	319772,549	855
Pin - Pinus cembra	0-10	1-3	Fara nec	Tanar	Viabil	788323,484	319773,458	856
Corcodus rosu - Prunus cerasifera pleardii	10-20	3-5	Fara nec	Matur	Viabil	788320,402	319774,280	857
Frasin - Fraxinus excelsior	10-20	5-7	Fara nec	Matur	Viabil	788317,69	319770,533	858
Tai - Tilia cordata	10-20	5-7	Fara nec	Matur	Viabil	788330,639	319772,458	859
Tai - Tilia cordata	10-20	5-7	Fara nec	Matur	Viabil	788333,864	319759,833	860
Tai - Tilia cordata	10-20	5-7	Fara nec	Matur	Viabil	788338,078	319788,421	861
Plop - Populus alba	30-40	10-13	Fara nec	Matur	Viabil	788332,564	319761,064	862
Platan - Platanus occidentalis	20-30	10-13	Fara nec	Matur	Viabil	788380,038	319754,784	863
Platan - Platanus aconitifolia	20-30	7-10	Fara nec	Matur	Viabil	788371,257	319745,66	864
Plop - Populus alba	30-40	10-13	Fara nec	Matur	Viabil	788371,257	319743,68	865
Plop - Populus alba	30-40	13-15	Fara nec	Matur	Viabil	788043,807	319787,223	866
Plop - Populus alba	30-40	13-15	Fara nec	Matur	Viabil	788048,432	319787,573	867
Plop - Populus alba	30-40	13-15	Fara nec	Matur	Viabil	788049,057	319787,223	868
Plop - Populus alba	30-40	13-15	Fara nec	Matur	Viabil	788036,72	319784,598	869
Plop - Populus alba	30-40	13-15	Fara nec	Matur	Viabil	788033,045	319783,111	870
Plop - Populus alba	30-40	13-15	Fara nec	Matur	Viabil	788041,248	319786,173	871
Brad - Abies grandis	10-20	7-10	Fara nec	Matur	Viabil	788017,471	319778,549	872
Brad - Abies homolepis	10-20	5-7	Fara nec	Matur	Viabil	788022,813	319779,038	873
Tai - Tilia cordata	20-30	5-7	Fara nec	Matur	Viabil	788028,233	319874,814	874
Qtetar rosu - Rhus typhina	10-20	5-7	Fara nec	Matur	Viabil	788028,87	319872,101	875
Brad - Abies alba	10-20	7-10	Fara nec	Matur	Viabil	788029,545	319888,038	876
Tuia - Thuja occidentalis	20-30	7-10	Fara nec	Matur	Viabil	788030,77	319888,414	877
Tai - Tilia cordata	20-30	7-10	Fara nec	Matur	Viabil	788038,832	319853,150	878
Tai - Tilia cordata	20-30	7-10	Fara nec	Matur	Viabil	788037,595	319850,448	879
Tai - Tilia cordata	20-30	7-10	Fara nec	Matur	Viabil	788038,338	319848,585	880
Tuia - Thuja globosa	0-10	1-3	Fara nec	Tanar	Viabil	788042,081	319833,833	881
Tuia - Thuja globosa	0-10	1-3	Fara nec	Tanar	Viabil	788042,838	319832,834	882
Tuia - Thuja globosa	0-10	1-3	Fara nec	Tanar	Viabil	788038,484	319847,595	883

Tuia - Thuja globosa	0-10	1-3	Fara risc	Tanar	Viabil	788038 029	319946 532	884
Tuia - Thuja globosa	0-10	1-3	Fara risc	Tanar	Viabil	788035 849	319949 899	885
Tuia - Thuja globosa	0-10	1-3	Fara risc	Tanar	Viabil	788035 142	319951 419	886
Tuia - Thuja globosa	0-10	1-3	Fara risc	Tanar	Viabil	788043 321	319931 085	887
Tuia - Thuja globosa	0-10	1-3	Fara risc	Tanar	Viabil	788042 662	319931 82	888
Tuia - Thuja globosa	0-10	1-3	Fara risc	Tanar	Viabil	788041 321	319935 82	889
Tuia - Thuja globosa	0-10	1-3	Fara risc	Tanar	Viabil	788041 473	319934 96	890
Tuia - Thuja globosa	0-10	1-3	Fara risc	Tanar	Viabil	788041 321	319935 82	891
Tuia - Thuja globosa	0-10	1-3	Fara risc	Tanar	Viabil	788041 473	319934 96	892
Tei - Tilia cordata	10-20	7-10	Fara risc	Matur	Viabil	788044 942	319932 225	893
Tei - Tilia cordata	10-20	7-10	Fara risc	Matur	Viabil	788046 056	319926 761	894
Tei - Tilia cordata	10-20	7-10	Fara risc	Matur	Viabil	788047 83	319924 683	895
Tei - Tilia cordata	10-20	7-10	Fara risc	Matur	Viabil	788048 761	319920 728	896
Plop - Populus alba	30-40	7-10	Fara risc	Matur	Viabil	788052 336	319913 568	897
Plop - Populus alba	30-40	7-10	Fara risc	Matur	Viabil	788053 506	319910 266	898
Tuia - Thuja orientalis	20-30	7-10	Fara risc	Matur	Viabil	788056 59	319907 713	899
Tuia - Thuja globosa	10-20	7-10	Fara risc	Matur	Viabil	799058 831	319905 588	900
Tuia - Thuja globosa	10-20	7-10	Fara risc	Matur	Viabil	788100 85	319798 146	901
Tuia - Thuja globosa	10-20	7-10	Fara risc	Matur	Viabil	788086 487	319795 766	902
Tuia - Thuja globosa	10-20	7-10	Fara risc	Matur	Viabil	788100 498	319792 854	903
Tuia - Thuja globosa	10-20	7-10	Fara risc	Matur	Viabil	788102 346	319794 702	904
Tei - Tilia cordata	20-30	7-10	Fara risc	Matur	Viabil	788088 521	319821 136	905
Tei - Tilia cordata	20-30	7-10	Fara risc	Matur	Viabil	788088 837	319817 343	906
Tei - Tilia cordata	20-30	7-10	Fara risc	Matur	Viabil	788091 961	319813 643	907
Tei - Tilia cordata	20-30	7-10	Fara risc	Matur	Viabil	788085 431	319830 457	908
Tei - Tilia cordata	20-30	7-10	Fara risc	Matur	Viabil	788110 247	3197919 17	909
Tei - Tilia cordata	20-30	7-10	Fara risc	Matur	Viabil	788114 653	319793 892	910
Tei - Tilia cordata	20-30	7-10	Fara risc	Matur	Viabil	788120 829	319797 063	911
Tei - Tilia cordata	20-30	7-10	Fara risc	Matur	Viabil	788117 033	319806 948	912
Tei - Tilia cordata	20-30	7-10	Fara risc	Matur	Viabil	788093 838	319806 928	913
Tei - Tilia cordata	20-30	7-10	Fara risc	Matur	Viabil	788093 838	319806 828	914
Tei - Tilia cordata	20-30	7-10	Fara risc	Matur	Viabil	788093 838	319806 829	915
Tei - Tilia cordata	20-30	7-10	Fara risc	Matur	Viabil	788093 838	319806 829	916
Tei - Tilia cordata	20-30	7-10	Fara risc	Matur	Viabil	788093 838	319806 829	917
Tei - Tilia cordata	20-30	7-10	Fara risc	Matur	Viabil	788093 838	319806 829	918
Frasin - Fraxinus excelsior	30-40	13-15	Fara risc	Matur	Viabil	788120 913	319815 081	919
Corcodus rosu - Prunus cerasifera praardi	0-10	3-5	Fara risc	Tanar	Viabil	788103 106	319841 497	920
Frasin - Fraxinus excelsior	30-40	10-13	Fara risc	Matur	Viabil	788146 761	319806 857	921

Tuia - Thuja occidentalis	10-20	7-10	Fara risc	Matur	Viabil	788118,098	319828,028	822
Tuia - Thuja globosa	10-20	7-10	Fara risc	Matur	Viabil	788118,053	319835,622	823
Tuia - Thuja globosa	10-20	7-10	Fara risc	Matur	Viabil	788111,108	319842,511	824
Tuia - Thuja occidentalis	0-10	1-3	Fara risc	Tanar	Viabil	787912,888	319984,004	825
Brad - Abies homolepis	10-20	10-13	Fara risc	Matur	Viabil	787936,87	320002,341	826
Nuc - Juglans regia	20-30	7-10	Fara risc	Matur	Viabil	787935,147	319988,007	827
Tuia - Thuja globosa	0-10	1-3	Fara risc	Tanar	Viabil	787923,803	319978,513	828
Tuia - Thuja occidentalis	10-20	10-13	Fara risc	Matur	Viabil	787927,801	319980,919	829
Tuia - Thuja globosa	0-10	1-3	Fara risc	Tanar	Viabil	787931,45	319986,489	830
Tuia - Thuja occidentalis	0-10	3-5	Fara risc	Tanar	Viabil	787933,425	319989,781	831
Dud ornamental - Morus bombycis	0-10	1-3	Fara risc	Tanar	Viabil	787940,718	320005,329	832
Brad - Abies homolepis	10-20	5-7	Fara risc	Matur	Viabil	787947,757	320018,118	833
Brad - Abies homolepis	10-20	5-7	Fara risc	Matur	Viabil	787953,834	320023,61	834
Brad - Abies homolepis	10-20	5-7	Fara risc	Matur	Viabil	787958,873	320028,068	835
Brad - Abies homolepis	10-20	5-7	Fara risc	Matur	Viabil	787959,81	320031,714	836
Brad - Abies homolepis	10-20	5-7	Fara risc	Matur	Viabil	787963,051	320036,171	837
Brad - Abies homolepis	10-20	5-7	Fara risc	Matur	Viabil	787968,42	320043,483	838
Brad - Abies homolepis	10-20	5-7	Fara risc	Matur	Viabil	787944,111	320010,446	839
Brad - Abies homolepis	10-20	5-7	Fara risc	Matur	Viabil	787944,111	320010,446	840
Brad - Abies homolepis	10-20	5-7	Fara risc	Matur	Viabil	787944,111	320010,446	841
Dud ornamental - Morus bombycis	0-10	1-3	Fara risc	Tanar	Viabil	787947,048	320013,28	842
Dud ornamental - Morus bombycis	0-10	1-3	Fara risc	Tanar	Viabil	787940,718	320005,329	843
Dud ornamental - Morus bombycis	0-10	1-3	Fara risc	Tanar	Viabil	787940,718	320005,329	844
Dud ornamental - Morus bombycis	0-10	1-3	Fara risc	Tanar	Viabil	787940,718	320005,329	845
Dud ornamental - Morus bombycis	0-10	1-3	Fara risc	Tanar	Viabil	787940,718	320005,329	846
Dud ornamental - Morus bombycis	10-20	1-3	Fara risc	Matur	Viabil	787972,268	320047,312	847
Dud ornamental - Morus bombycis	0-10	1-3	Fara risc	Tanar	Viabil	787974,294	320050,958	848
Brad - Abies homolepis	10-20	5-7	Fara risc	Matur	Viabil	787919,85	320045,618	849
Brad - Abies homolepis	10-20	5-7	Fara risc	Matur	Viabil	787922,785	320049,362	850
Brad - Abies homolepis	10-20	5-7	Fara risc	Matur	Viabil	787928,831	320054,108	851
Brad - Abies homolepis	10-20	5-7	Fara risc	Matur	Viabil	787930,76	320058,754	852
Brad - Abies homolepis	10-20	5-7	Fara risc	Matur	Viabil	787914,446	320017,209	853
Smochin - Ficus carica	10-20	3-5	Fara risc	Matur	Viabil	787814,471	319543,558	854
Castan - Aesculus hippocastanum	10-20	3-5	Fara risc	Matur	Viabil	787821,475	319548,288	855
Cltear rosu - Rhus typhina	10-20	3-5	Fara risc	Matur	Viabil	787824,754	319548,728	856
Nuc - Juglans regia	10-20	3-5	Fara risc	Matur	Viabil	787837,928	319583,84	857
Smochin - Ficus carica	10-20	3-5	Fara risc	Matur	Viabil	787838,093	319581,785	858
Salcam - Robinia pseudoacacia	20-30	7-10	Fara risc	Matur	Viabil	787835,98	319585,887	859

Omer rozu - Rhus typhina	20-30	7-10	Fara risc	Matur	Viabil	787842,684	319586,114	960
Cercodius rozu - Prunus cerasifera pisardi	0-10	1-3	Fara risc	Tanar	Viabil	787838,04	319591,109	961
Cires pasaresc - Prunus avium	20-30	5-7	Fara risc	Matur	Viabil	787851,043	319580,139	962
Mai - Malus domestica	10-20	3-7	Fara risc	Matur	Viabil	787853,104	319581,859	963
Smochin - Ficus carica	10-20	3-5	Fara risc	Matur	Viabil	787849,519	319583,832	964
Cires pasaresc - Prunus avium	10-20	3-5	Fara risc	Matur	Viabil	787852,177	319586,125	965
Caia - Prunus armeniaca	10-20	3-5	Fara risc	Matur	Viabil	787855,309	319586,004	966
Smochin - Ficus carica	10-20	3-5	Fara risc	Matur	Viabil	787856,105	319579,855	967
Cires pasaresc - Prunus avium	10-20	3-5	Fara risc	Matur	Viabil	787881,783	319580,798	968
Smochin - Ficus carica	10-20	1-3	Fara risc	Matur	Viabil	787865,578	319581,849	969
Mai - Malus domestica	10-20	5-7	Fara risc	Matur	Viabil	787871,378	319581,092	970
Cercodius rozu - Prunus cerasifera pisardi	10-20	3-5	Fara risc	Matur	Viabil	787870,491	319584,096	971
Tei - Tilia tomentosa	20-30	7-10	Fara risc	Matur	Viabil	787870,802	319554,497	972
Tei - Tilia tomentosa	20-30	7-10	Fara risc	Matur	Viabil	787870,857	319547,589	973
Tei - Tilia tomentosa	20-30	7-10	Fara risc	Matur	Viabil	787871,327	319541,751	974
Tei - Tilia tomentosa	20-30	7-10	Fara risc	Matur	Viabil	787871,428	319537,043	975
Gutui - Cydonia oblonga	20-30	7-10	Fara risc	Matur	Viabil	787879,715	319549,872	976
Cercodius rozu - Prunus cerasifera pisardi	0-10	3-5	Fara risc	Tanar	Viabil	787878,222	319545,891	977
Cercodius rozu - Prunus cerasifera pisardi	0-10	3-5	Fara risc	Tanar	Viabil	787878,317	319538,402	978
Brad - Abies homolepis	10-20	3-5	Fara risc	Matur	Viabil	787903,187	319540,282	979
Brad - Abies homolepis	10-20	3-5	Fara risc	Matur	Viabil	787906,943	319550,580	980
Tei - Tilia tomentosa	20-30	7-10	Fara risc	Matur	Viabil	787908,861	319548,772	981
Tei - Tilia tomentosa	20-30	7-10	Fara risc	Matur	Viabil	787901,08	319548,005	982
Cercodius - Prunus cerasifera	20-30	7-10	Fara risc	Matur	Viabil	787916,548	319548,247	983
Vain - Prunus mahaleb	20-30	5-7	Fara risc	Matur	Viabil	787929,883	319544,47	984
Smochin - Ficus carica	20-30	5-7	Fara risc	Matur	Viabil	787927,85	319558,407	985
Gutui - Cydonia oblonga	20-30	5-7	Fara risc	Matur	Viabil	787935,986	319558,704	986
Tei - Tilia tomentosa	30-40	10-13	Fara risc	Matur	Viabil	787927,182	319584,24	987
Cercodius rozu - Prunus cerasifera pisardi	0-10	1-3	Fara risc	Tanar	Viabil	787926,723	319587,024	988
Nuc - Juglans regia	10-20	5-7	Fara risc	Matur	Viabil	787956,488	318543,051	989
Salcam - Rorippa pseudoscabra	20-30	7-10	Fara risc	Matur	Viabil	787955,255	318549,861	990
Chilipa - Ceanothus igneoides	20-30	7-10	Fara risc	Matur	Viabil	787957,908	319550,292	981
Artar - Acer pennatum	10-20	3-5	Fara risc	Matur	Viabil	787957,288	319555,838	992
Tei - Tilia tomentosa	10-20	7-10	Fara risc	Matur	Viabil	787941,439	31898,338	993
Tei - Tilia tomentosa	10-20	7-10	Fara risc	Matur	Viabil	787960,857	318603,438	994
Tei - Tilia tomentosa	10-20	7-10	Fara risc	Matur	Viabil	787934,584	318388,44	995
Nuc - Juglans regia	0-10	1-3	Fara risc	Tanar	Viabil	787930,328	318538,810	996
Smochin - Ficus carica	0-10	1-3	Fara risc	Tanar	Viabil	787924,771	318531,859	997

Corcodus rosu - Prunus cerasifera pisardii	0-10	1-3	Fara risc	Tanar	Viabil	787825.406	319585.482	998
Plop - Populus alba	20-30	13-15	Fara risc	Matur	Viabil	787817.398	319587.153	999
Corcodus rosu - Prunus cerasifera pisardii	0-10	1-3	Fara risc	Tanar	Viabil	787812.014	319588.015	1000
Corcodus rosu - Prunus cerasifera pisardii	0-10	1-3	Fara risc	Tanar	Viabil	787811.481	319588.648	1001
Corcodus rosu - Prunus cerasifera pisardii	0-10	1-3	Fara risc	Tanar	Viabil	787805.898	319581.857	1002
Corcodus rosu - Prunus cerasifera pisardii	0-10	1-3	Fara risc	Tanar	Viabil	787808.083	319589.219	1003
Smochin - Ficus carica	20-30	3-5	Fara risc	Matur	Viabil	787893.219	319565.111	1004
Mar - Malus domestica	10-20	3-5	Fara risc	Matur	Viabil	787893.669	319584.479	1005
Mar - Malus domestica	10-20	3-5	Fara risc	Matur	Viabil	787894.518	319589.553	1006
Mar - Malus domestica	10-20	3-5	Fara risc	Matur	Viabil	787803.785	319590.9	1007
Nuc - Juglans regia	10-20	3-5	Fara risc	Matur	Viabil	787805.868	319587.318	1008
Corcodus rosu - Prunus cerasifera pisardii	10-20	3-5	Fara risc	Matur	Viabil	787808.852	319592.017	1009
Corcodus rosu - Prunus cerasifera pisardii	10-20	3-5	Fara risc	Matur	Viabil	787808.508	319584.697	1010
Corcodus rosu - Prunus cerasifera pisardii	10-20	5-7	Fara risc	Matur	Viabil	787818.288	319603.833	1011
Corcodus rosu - Prunus cerasifera pisardii	10-20	5-7	Fara risc	Matur	Viabil	787818.311	319606.043	1012
Castan - Aesculus hippocastanum	10-20	6-7	Fara risc	Matur	Viabil	787815.753	319605.42	1013
Tuia - Thuja occidentalis	10-20	5-7	Fara risc	Matur	Viabil	787814.342	319619.438	1014
Mar - Malus domestica	10-20	5-7	Fara risc	Matur	Viabil	787817.328	319613.043	1015
Castan - Aesculus hippocastanum	20-30	7-10	Fara risc	Matur	Viabil	787834.483	319620.27	1016
Castan - Aesculus hippocastanum	20-30	7-10	Fara risc	Matur	Viabil	787817.589	319617.457	1017
Castan - Aesculus hippocastanum	20-30	7-10	Fara risc	Matur	Viabil	787838.261	319607.289	1018
Tei - Tilia tomentosa	20-30	7-10	Fara risc	Matur	Viabil	787848.448	319589.181	1019
Tei - Tilia tomentosa	20-30	7-10	Fara risc	Matur	Viabil	787848.677	319595.156	1020
Lilac - Syringa vulgaris	0-10	1-3	Fara risc	Tanar	Viabil	787850.164	319591.319	1021
Lilac - Syringa vulgaris	0-10	1-3	Fara risc	Tanar	Viabil	787849.818	319594.44	1022
Salcam - Robinia pseudoacacia	20-30	5-7	Fara risc	Matur	Viabil	787847.851	319598.434	1023
Salcam - Robinia pseudoacacia	20-30	5-7	Fara risc	Matur	Viabil	787846.758	319602.347	1024
Salcam - Robinia pseudoacacia	20-30	5-7	Fara risc	Matur	Viabil	787849.048	319605.169	1025
Ulm - Ulmus procera	20-30	7-10	Fara risc	Matur	Viabil	787831.712	319631.678	1026
Frajin - Fraxinus excelsior	20-30	7-10	Fara risc	Matur	Viabil	787815.841	319613.509	1027
Lilac - Syringa vulgaris	10-20	3-5	Fara risc	Matur	Viabil	787831.051	319618.589	1028
Mar - Malus domestica	10-20	3-5	Fara risc	Matur	Viabil	787830.499	319640.324	1029
Tei - Tilia tomentosa	20-30	7-10	Fara risc	Matur	Viabil	787833.994	319643.528	1030
Tei - Tilia tomentosa	20-30	7-10	Fara risc	Matur	Viabil	787831.137	319646.353	1031
Lemn canesc - Ligustrum vulgare	0-10	1-3	Fara risc	Tanar	Viabil	787832.356	319651.469	1032
Lemn canesc - Ligustrum vulgare	0-10	1-3	Fara risc	Tanar	Viabil	787829.118	319651.823	1033
Tei - Tilia tomentosa	20-30	7-10	Fara risc	Matur	Viabil	787818.888	319655.893	1034
Tei - Tilia tomentosa	20-30	7-10	Fara risc	Matur	Viabil	787813.413	319635.743	1035

Cirea paseralec - Prunus avium	10-20	5-7	Fara risc	Matur	Viabil	787810.58	319656.427	1036
Vian - Prunus mahaleb	10-20	5-7	Fara risc	Matur	Viabil	787811.366	319639.135	1037
Smochin - Ficus carica	10-20	5-7	Fara risc	Matur	Viabil	787813.372	319639.451	1038
Smochin - Ficus carica	10-20	5-7	Fara risc	Matur	Viabil	787815.05	319639.62	1039
Salcam - Robinia pseudacacia	10-20	7-10	Fara risc	Matur	Viabil	787813.952	319633.81	1040
Mar - Malus domestica	10-20	7-10	Fara risc	Matur	Viabil	787815.554	319629.784	1041
Corcodus - Prunus cerasifera	10-20	7-10	Fara risc	Matur	Viabil	787818.041	319622.854	1042
Corcodus - Prunus cerasifera	10-20	7-10	Fara risc	Matur	Viabil	787812.938	319620.389	1043
Mar - Malus domestica	10-20	5-7	Fara risc	Matur	Viabil	787812.467	319613.608	1044
Mar - Malus domestica	10-20	5-7	Fara risc	Matur	Viabil	787818.457	319614.474	1045
Corcodus - Prunus cerasifera	10-20	5-7	Fara risc	Matur	Viabil	787814.489	319608.321	1046
Castan - Aesculus hippocastanum	20-30	7-10	Fara risc	Matur	Viabil	787813.68	319604.522	1047
Frasin - Fraxinus pennsylvanica	20-30	7-10	Fara risc	Matur	Viabil	787815.199	319600.653	1048
Tai - Tilia tomentosa	20-30	7-10	Fara risc	Matur	Viabil	787901.816	320089.362	1049
Corcodus rosu - Prunus cerasifera pisardii	0-10	3-5	Fara risc	Tinar	Viabil	787905.289	320090.075	1050
Yule - Thuja occidentalis	0-10	1-3	Fara risc	Tinar	Viabil	787908.332	320090.31	1051
Tai - Tilia tomentosa	10-20	7-10	Fara risc	Matur	Viabil	787908.325	320133.888	1052
Tai - Tilia tomentosa	10-20	7-10	Fara risc	Matur	Viabil	787910.338	320138.039	1053
Tai - Tilia tomentosa	10-20	7-10	Fara risc	Matur	Viabil	787912.419	320141.129	1054
Tai - Tilia tomentosa	10-20	7-10	Fara risc	Matur	Viabil	787906.793	320182.662	1055
Tua - Thuja orientalis	10-20	1-3	Fara risc	Matur	Viabil	787914.571	320072.886	1056
Tua - Thuja orientalis	10-20	1-3	Fara risc	Matur	Viabil	787911.241	320074.895	1057
Nuc - Juglans regia	10-20	1-3	Fara risc	Matur	Viabil	787906.273	320074.896	1058
Tua - Thuja orientalis	10-20	1-3	Fara risc	Matur	Viabil	787901.4	320059.29	1059
Tua - Thuja orientalis	10-20	1-3	Fara risc	Matur	Viabil	787902.827	320058.605	1060
Tua - Thuja orientalis	10-20	1-3	Fara risc	Matur	Viabil	787905.972	320054.263	1061
Tua - Thuja orientalis	10-20	1-3	Fara risc	Matur	Viabil	787908.277	320052.823	1062
Tua - Thuja orientalis	10-20	1-3	Fara risc	Matur	Viabil	787911.324	320057.893	1063
Tua - Thuja orientalis	10-20	1-3	Fara risc	Matur	Viabil	787917.394	320064.788	1064
Tua - Thuja orientalis	10-20	1-3	Fara risc	Matur	Viabil	787917.349	320068.588	1065
Bred - Abies balsamea	20-30	7-10	Fara risc	Matur	Viabil	787945.596	320071.458	1066
Dud ornamental - Morus bombycis	0-10	1-3	Fara risc	Tinar	Viabil	787943.271	320088.254	1067
Dud ornamental - Morus bombycis	0-10	1-3	Fara risc	Tinar	Viabil	787948.801	320087.419	1068
Dud ornamental - Morus bombycis	0-10	1-3	Fara risc	Tinar	Viabil	787948.94	320090.844	1069
Corcodus rosu - Prunus cerasifera pisardii	10-20	5-7	Fara risc	Matur	Viabil	787957.085	320077.414	1070
Corcodus rosu - Prunus cerasifera pisardii	10-20	5-7	Fara risc	Matur	Viabil	787952.04	320068.874	1071
Piaten - Platanus acerifolia	10-20	5-7	Fara risc	Matur	Viabil	787952.861	320081.854	1072
Piaten - Platanus acerifolia	10-20	5-7	Fara risc	Matur	Viabil	787958.878	320087.57	1073

Platan - Platanus acerifolia	30-40	10-13	Fara risc	Matur	Viabil	787987,181	320090,881	1074
Platan - Platanus acerifolia	30-40	10-13	Fara risc	Matur	Viabil	787984,448	320084,204	1075
Platan - Platanus acerifolia	30-40	10-13	Fara risc	Matur	Viabil	787957,329	320115,91	1076
Dud ornamental - Morus bombycis	0-10	1-3	Fara risc	Tanar	Viabil	787648,873	320088,659	1077
Dud ornamental - Morus bombycis	0-10	1-3	Fara risc	Tanar	Viabil	787649,239	320132,88	1078
Dud ornamental - Morus bombycis	0-10	1-3	Fara risc	Tanar	Viabil	787649,795	320107,608	1079
Dud ornamental - Morus bombycis	0-10	1-3	Fara risc	Tanar	Viabil	787651,753	320110,914	1080
Platan - Platanus acerifolia	0-10	1-3	Fara risc	Tanar	Viabil	787657,854	320108,182	1081
Zada - Larix Decidua	10-20	5-7	Fara risc	Matur	Viabil	787982,388	320102,17	1082
Corcodus rosu - Prunus cerasifera pisardi	10-20	5-7	Fara risc	Matur	Viabil	787984,514	320089,51	1083
Dud ornamental - Morus bombycis	10-20	1-3	Fara risc	Matur	Viabil	787957,95	320113,534	1084
Dud ornamental - Morus bombycis	10-20	1-3	Fara risc	Matur	Viabil	787659,488	320115,805	1085
Dud ornamental - Morus bombycis	10-20	1-3	Fara risc	Matur	Viabil	787680,147	320112,132	1086
Dud ornamental - Morus bombycis	10-20	1-3	Fara risc	Matur	Viabil	787681,244	320114,288	1087
Dud ornamental - Morus bombycis	10-20	1-3	Fara risc	Matur	Viabil	787684,53	320109,457	1088
Dud ornamental - Morus bombycis	10-20	1-3	Fara risc	Matur	Viabil	787685,749	320110,84	1089
Dud ornamental - Morus bombycis	10-20	1-3	Fara risc	Matur	Viabil	787688,518	320108,041	1090
Dud ornamental - Morus bombycis	10-20	1-3	Fara risc	Matur	Viabil	787687,358	320108,808	1091
Corcodus rosu - Prunus cerasifera pisardi	10-20	3-5	Fara risc	Matur	Viabil	787677,084	320108,105	1092
Corcodus rosu - Prunus cerasifera pisardi	10-20	3-5	Fara risc	Matur	Viabil	787685,285	320107,128	1093
Corcodus rosu - Prunus cerasifera pisardi	10-20	3-5	Fara risc	Matur	Viabil	787684,88	320087,807	1094
Brad - Abies balsamea	0-10	1-3	Fara risc	Tanar	Viabil	787681,423	320103,907	1095
Brad - Abies balsamea	0-10	1-3	Fara risc	Tanar	Viabil	787678,011	320112,495	1096
Brad - Abies balsamea	0-10	1-3	Fara risc	Tanar	Viabil	787689,374	320112,509	1097
Tei - Tilia tomentosa	0-10	1-3	Fara risc	Tanar	Viabil	787682,85	320122,33	1098
Tei - Tilia tomentosa	0-10	1-3	Fara risc	Tanar	Viabil	787672,737	320127,831	1099
Tei - Tilia tomentosa	0-10	1-3	Fara risc	Tanar	Viabil	787673,863	320117,944	1100
Platan - Platanus acerifolia	0-10	1-3	Fara risc	Tanar	Viabil	787677,348	320115,593	1101
Corcodus rosu - Prunus cerasifera pisardi	0-10	1-3	Fara risc	Tanar	Viabil	787671,994	320120,394	1102
Corcodus rosu - Prunus cerasifera pisardi	10-20	3-5	Fara risc	Matur	Viabil	787682,584	320131,51	1103
Corcodus rosu - Prunus cerasifera pisardi	10-20	3-5	Fara risc	Matur	Viabil	787682,317	320128,797	1104
Corcodus rosu - Prunus cerasifera pisardi	10-20	3-5	Fara risc	Matur	Viabil	787681,873	320117,256	1105
Corcodus rosu - Prunus cerasifera pisardi	10-20	3-5	Fara risc	Matur	Viabil	787688,182	320119,234	1106
Corcodus rosu - Prunus cerasifera pisardi	10-20	3-5	Fara risc	Matur	Viabil	787692,885	320124,751	1107
Tei - Tilia tomentosa	10-20	3-5	Fara risc	Matur	Viabil	787680,588	320129,53	1108
Platan - Platanus acerifolia	0-10	3-5	Fara risc	Tanar	Viabil	787681,884	320123,229	1109
Anter - Acer palmatum	30-40	10-13	Fara risc	Matur	Viabil	787898,042	320141,225	1110
Anter - Acer palmatum	30-40	10-13	Fara risc	Matur	Viabil	788002,778	320147,552	1111

Artar - Acer palmatum	30-40	10-13	Fara risc	Matur	Viabil	788005,81	320151,858	1112
Dud ornamental - Morus bombycis	0-10	1-3	Fara risc	Tanar	Viabil	788003,422	320133,407	1113
Dud ornamental - Morus bombycis	0-10	1-3	Fara risc	Tanar	Viabil	788028,104	320139,424	1114
Dud ornamental - Morus bombycis	0-10	1-3	Fara risc	Tanar	Viabil	788012,904	320145,808	1115
Tei - Tilia tomentosa	0-10	1-3	Fara risc	Tanar	Viabil	787992,735	320112,431	1118
Artar rosu - Acer rubrum	0-10	1-3	Fara risc	Tanar	Viabil	787995,944	320118,133	1117
Tei - Tilia tomentosa	0-10	1-3	Fara risc	Tanar	Viabil	787998,558	320120,434	1118
Cires pasaresc - Prunus avium	10-20	3-5	Fara risc	Matur	Viabil	787995,793	320114,544	1119
Cires pasaresc - Prunus avium	10-20	3-5	Fara risc	Matur	Viabil	788020,128	320105,108	1120
Cires pasaresc - Prunus avium	10-20	3-5	Fara risc	Matur	Viabil	788015,128	320107,138	1121
Laur - Laurus nobilis L.	0-10	1-3	Fara risc	Tanar	Viabil	788015,204	320111,038	1122
Tei - Tilia tomentosa	0-10	1-3	Fara risc	Tanar	Viabil	787997,874	320103,321	1123
Mesteacan - Betula pendula Roth	20-30	7-10	Fara risc	Matur	Viabil	788005,501	320104,059	1124
Mesteacan - Betula pendula Roth	20-30	7-10	Fara risc	Matur	Viabil	788000,763	320110,271	1125
Mesteacan - Betula pendula Roth	20-30	7-10	Fara risc	Matur	Viabil	788005,718	320118,168	1126
Laur - Laurus nobilis L.	0-10	1-3	Fara risc	Tanar	Viabil	788013,177	320115,739	1127
Par pedurei - Pyrus communis	0-10	1-3	Fara risc	Tanar	Viabil	788027,549	320113,901	1128
Corcodus rosu - Prunus cerasifera pissardi	0-10	1-3	Fara risc	Tanar	Viabil	788023,112	320117,861	1129
Corcodus rosu - Prunus cerasifera pissardi	0-10	1-3	Fara risc	Tanar	Viabil	788029,233	320125,738	1130
Platan - Platanus acerifolia	0-10	1-3	Fara risc	Tanar	Viabil	788024,053	320127,78	1131
Platan - Platanus acerifolia	0-10	1-3	Fara risc	Tanar	Viabil	788027,877	320134,059	1132
Brad - Abies balsamea	0-10	1-3	Fara risc	Tanar	Viabil	788031,069	320133,257	1133
Cires pasaresc - Prunus avium	0-10	1-3	Fara risc	Tanar	Viabil	788033,079	320137,403	1134
Cires pasaresc - Prunus avium	0-10	1-3	Fara risc	Tanar	Viabil	788032,397	320141,003	1135
Cires pasaresc - Prunus avium	0-10	1-3	Fara risc	Tanar	Viabil	788037,032	320144,888	1138
Tei - Tilia tomentosa	0-10	1-3	Fara risc	Tanar	Viabil	788038,65	320150,181	1137
Mesteacan - Betula pendula Roth	0-10	1-3	Fara risc	Tanar	Viabil	788032,597	320127,141	1138
Brad - Abies balsamea	0-10	1-3	Fara risc	Tanar	Viabil	788013,68	320095,807	1139
Brad - Abies balsamea	0-10	1-3	Fara risc	Tanar	Viabil	788010,23	320093,198	1140
Brad - Abies balsamea	0-10	1-3	Fara risc	Tanar	Viabil	788008,883	320089,568	1141
Tei - Tilia tomentosa	0-10	1-3	Fara risc	Tanar	Viabil	788004,34	320097,782	1142
Tei - Tilia tomentosa	0-10	1-3	Fara risc	Tanar	Viabil	787998,719	320094,875	1143
Platan - Platanus acerifolia	20-30	7-10	Fara risc	Matur	Viabil	788001,002	320082,465	1144
Tei - Tilia tomentosa	0-10	1-3	Fara risc	Tanar	Viabil	787998,735	320085,927	1145
Dud ornamental - Morus bombycis	0-10	1-3	Fara risc	Tanar	Viabil	787997,938	320076,003	1148
Dud ornamental - Morus bombycis	0-10	1-3	Fara risc	Tanar	Viabil	787989,944	320083,636	1147
Brad - Abies balsamea	0-10	1-3	Fara risc	Tanar	Viabil	787934,14	320072,546	1146
Artar - Acer palmatum	0-10	1-3	Fara risc	Tanar	Viabil	787992,038	320073,693	1149

Tei - Thuja tomentosa	0-10	1-3	Fara risc	Tanar	Viabil	787987,82	320081,834	1150
Cirea patareac - Prunus avium	0-10	1-3	Fara risc	Tanar	Viabil	787988,713	320089,859	1151
Dud ornamental - Morus bombycis	10-20	1-3	Fara risc	Matur	Viabil	787975,401	320080,828	1152
Dud ornamental - Morus bombycis	10-20	1-3	Fara risc	Matur	Viabil	787980,294	320057,894	1153
Dud ornamental - Morus bombycis	10-20	1-3	Fara risc	Matur	Viabil	787984,952	320093,229	1154
Corcodus rosu - Prunus cerasifera pisardii	10-20	3-5	Fara risc	Matur	Viabil	787980,212	320082,054	1155
Corcodus rosu - Prunus cerasifera pisardii	10-20	3-5	Fara risc	Matur	Viabil	787976,966	320087,045	1156
Corcodus rosu - Prunus cerasifera pisardii	10-20	3-5	Fara risc	Matur	Viabil	787980,877	320081,157	1157
Cirea patareac - Prunus avium	10-20	3-5	Fara risc	Matur	Viabil	787984,205	320088,387	1158
Calin vesnic verde - Viburnum tinus L.	10-20	3-5	Fara risc	Matur	Viabil	787979,2	320070,998	1159
Calin vesnic verde - Viburnum tinus L.	10-20	3-5	Fara risc	Matur	Viabil	787970,822	320088,558	1160
Dud alb - Morus alba	10-20	3-5	Fara risc	Matur	Viabil	787984,981	320055,341	1161
Dud alb - Morus alba	10-20	3-5	Fara risc	Matur	Viabil	787985,102	320058,428	1162
Tuia - Thuja globosa	10-20	3-5	Fara risc	Matur	Viabil	787986,818	320058,71	1163
Tuia - Thuja globosa	0-10	1-3	Fara risc	Tanar	Viabil	787988,821	320058,113	1164
Tuia - Thuja globosa	0-10	1-3	Fara risc	Tanar	Viabil	787970,188	320058,094	1165
Tuia - Thuja globosa	0-10	1-3	Fara risc	Tanar	Viabil	787989,432	320053,827	1166
Tuia - Thuja globosa	0-10	1-3	Fara risc	Tanar	Viabil	787987,858	320051,262	1167
Tei - Thuja tomentosa	0-10	1-3	Fara risc	Tanar	Viabil	787972,911	320083,832	1168
Dud ornamental - Morus bombycis	10-20	1-3	Fara risc	Matur	Viabil	787930,777	320122,859	1169
Dud ornamental - Morus bombycis	10-20	1-3	Fara risc	Matur	Viabil	787934,729	320129,745	1170
Tuia - Thuja occidentalis	10-20	1-3	Fara risc	Matur	Viabil	787943,811	320160,159	1171
Laur - Laurus nobilis L.	10-20	1-3	Fara risc	Matur	Viabil	787951,005	320144,902	1172
Brad - Abies balsamea	10-20	1-3	Fara risc	Matur	Viabil	787981,884	320144,828	1173
Brad - Abies balsamea	10-20	3-5	Fara risc	Matur	Viabil	787983,124	320151,871	1174
Cotinus obovatus	10-20	3-5	Fara risc	Matur	Viabil	787977,518	320148,85	1175
Brad - Abies homolepis	10-20	3-5	Fara risc	Matur	Viabil	788109,458	320208,183	1176
Frasin - Fraxinus excelsior	0-10	1-3	Fara risc	Tanar	Viabil	788103,477	320203,742	1177
Frasin - Fraxinus excelsior	0-10	1-3	Fara risc	Tanar	Viabil	788098,878	320203,378	1178
Frasin - Fraxinus excelsior	0-10	1-3	Fara risc	Tanar	Viabil	788094,882	320203,854	1179
Azer - Acer palmatum	20-30	7-10	Fara risc	Matur	Viabil	788093,705	320213,837	1180
Arborele de mesteasa - Albizia julibrissin D.	10-20	3-5	Fara risc	Matur	Viabil	788094,235	320231,588	1181
Tuia - Thuja occidentalis	10-20	3-5	Fara risc	Matur	Viabil	788093,586	320234,954	1182
Smochin - Ficus carica	10-20	3-5	Fara risc	Matur	Viabil	788093,04	320239,179	1183
Brad - Abies homolepis	10-20	3-5	Fara risc	Matur	Viabil	788093,899	320237,852	1184
Smochin - Ficus carica	10-20	3-5	Fara risc	Matur	Viabil	788093,733	320243,447	1185
Tuia - Thuja occidentalis	10-20	3-5	Fara risc	Matur	Viabil	788093,886	320251,491	1186
Corcodus - Prunus cerasifera	10-20	3-5	Fara risc	Matur	Viabil	788092,343	320248,718	1187

Tuia - Thuja occidentalis	10-20	3-5	Fara risc	Matur	Viabil	788092,175	320250,681	1188
Añar - Acer palmatum	10-20	5-7	Fara risc	Matur	Viabil	788097,961	320263,961	1189
Añar - Acer palmatum	20-30	10-13	Fara risc	Matur	Viabil	788097,949	320257,04	1190
Lemn calinasc - Ligustrum vulgare	0-10	1-3	Fara risc	Tanar	Viabil	788097,970	320271,79	1191
Lemn calinasc - Ligustrum vulgare	0-10	1-3	Fara risc	Tanar	Viabil	788097,308	320277,739	1192
Mian - Prunus mahaleb	0-10	1-3	Fara risc	Tanar	Viabil	788098,728	320287,981	1193
Tuia - Thuja occidentalis	10-20	7-10	Fara risc	Matur	Viabil	788098,391	320344,818	1194
Seicam - Robinia pseudoacacia	10-20	7-10	Fara risc	Matu	Viabil	788110,062	320344,473	1195
Pop - Populus alba	20-30	7-10	Fara risc	Matu	Viabil	788114,02	320345,05	1196
Tier - Thuja tomentosa	20-30	7-10	Fara risc	Matu	Viabil	788118,017	320345,511	1197
Añar - Acer palmatum	20-30	7-10	Fara risc	Matu	Viabil	788096,504	320369,098	1198
Añar - Acer palmatum	20-30	7-10	Fara risc	Matu	Viabil	788090,8	320365,318	1199
Arboreal de matase - Albizia julibrissin D	10-20	3-5	Fara risc	Matu	Viabil	788091,472	320363,092	1200
Lilac - Syringa vulgaris	10-20	3-5	Fara risc	Matu	Viabil	788090,394	320379,38	1201
Cars - Prunus armeniaca	10-20	3-5	Fara risc	Matu	Viabil	788092,111	320374,07	1202
Añar - Acer palmatum	10-20	3-5	Fara risc	Matu	Viabil	788091,718	320388,804	1203
Gutu - Cydonia oblonga	20-30	7-10	Fara risc	Matu	Viabil	788091,125	320401,281	1204
Cires palarasc - Prunus avium	20-30	7-10	Fara risc	Matu	Viabil	788090,75	320408,844	1205
Cires palarasc - Prunus avium	20-30	7-10	Fara risc	Matu	Viabil	788090,776	320410,628	1206
Corcodus - Prunus cerasifera	20-30	7-10	Fara risc	Matu	Viabil	788090,428	320412,254	1207
Otelar rosu - Rhus typhina	20-30	7-10	Fara risc	Matu	Viabil	788111,541	320431,052	1208
Bred - Abies balsamea	10-20	5-7	Fara risc	Matu	Viabil	788109,728	320431,001	1209
Bred - Abies balsamea	10-20	5-7	Fara risc	Matu	Viabil	788110,065	320427,108	1210
Bred - Abies balsamea	10-20	5-7	Fara risc	Matu	Viabil	788110,362	320424,759	1211
Lilac - Syringa vulgaris	0-10	1-3	Fara risc	Tanar	Viabil	788105,828	320418,841	1212
Bred - Abies homolepis	0-10	1-3	Fara risc	Tanar	Viabil	788106,506	320425,58	1213
Lilac - Syringa vulgaris	0-10	1-3	Fara risc	Tanar	Viabil	788110,64	320421,018	1214
Lilac - Syringa vulgaris	0-10	1-3	Fara risc	Tanar	Viabil	788106,841	320418,154	1215
Lilac - Syringa vulgaris	0-10	1-3	Fara risc	Tanar	Viabil	788105,414	320415,416	1216
Lilac - Syringa vulgaris	0-10	1-3	Fara risc	Tanar	Viabil	788111,276	320415,804	1217
Bred - Abies balsamea	20-30	7-10	Fara risc	Matu	Viabil	788110,157	320417,372	1218
Corcodus - Prunus cerasifera	10-20	5-7	Fara risc	Matu	Viabil	788107,3	320416,994	1219
Corcodus - Prunus cerasifera	10-20	5-7	Fara risc	Matu	Viabil	788107,345	320412,283	1220
Mian - Prunus mahaleb	10-20	5-7	Fara risc	Matu	Viabil	788107,313	320410,227	1221
Tuia - Thuja occidentalis	0-10	1-3	Fara risc	Tanar	Viabil	788132,755	320389,709	1222
Tuia - Thuja occidentalis	0-10	1-3	Fara risc	Tanar	Viabil	788132,133	320394,082	1223
Tuia - Thuja occidentalis	0-10	1-3	Fara risc	Tanar	Viabil	788132,82	320387,78	1224
Tuia - Thuja occidentalis	0-10	1-3	Fara risc	Tanar	Viabil	788130,365	320387,355	1225

Tusa - Thuja occidentalis	0-10	1-3	Fara risc	Tenar	Viabi	788127,374	320397,392	1226
Tusa - Thuja occidentalis	0-10	1-3	Fara risc	Tenar	Viabi	788124,01	320397,179	1227
Brad - Abies balsamea	10-20	5-7	Fara risc	Matur	Viabi	788121,444	320396,876	1228
Brad - Abies balsamea	10-20	7-10	Fara risc	Matur	Viabi	788126,44	320391,681	1229
Brad - Abies alba	10-20	5-7	Fara risc	Matur	Viabi	788129,814	320391,692	1230
Tei - Tilia tomentosa	10-20	5-7	Fara risc	Matur	Viabi	788121,699	320391,259	1231
Salcam - Robinia pseudoacacia	20-30	10-13	Fara risc	Matur	Viabi	788127,219	320389,106	1232
Tusa - Thuja occidentalis	0-10	1-3	Fara risc	Tenar	Viabi	788137,433	320388,98	1233
Tusa - Thuja occidentalis	0-10	1-3	Fara risc	Tenar	Viabi	788137,333	320392,527	1234
Tusa - Thuja occidentalis	0-10	1-3	Fara risc	Tenar	Viabi	788137,124	320395,109	1235
Tusa - Thuja occidentalis	0-10	1-3	Fara risc	Tenar	Viabi	788140,889	320398,094	1236
Tusa - Thuja occidentalis	0-10	1-3	Fara risc	Tenar	Viabi	788143,296	320398,39	1237
Tusa - Thuja occidentalis	0-10	1-3	Fara risc	Tenar	Viabi	788146,085	320398,89	1238
Tusa - Thuja occidentalis	0-10	1-3	Fara risc	Tenar	Viabi	788149,875	320399,047	1239
Tusa - Thuja occidentalis	0-10	1-3	Fara risc	Tenar	Viabi	788151,912	320399,28	1240
Brad - Abies balsamea	10-20	5-7	Fara risc	Matur	Viabi	788137,039	320397,073	1241
Brad - Abies balsamea	10-20	5-7	Fara risc	Matur	Viabi	788149,433	320393,667	1242
Brad - Abies alba	10-20	7-10	Fara risc	Matur	Viabi	788141,895	320392,182	1243
Brad - Abies alba	10-20	7-10	Fara risc	Matur	Viabi	788148,521	320388,591	1244
Brad - Abies alba	10-20	7-10	Fara risc	Matur	Viabi	788150,574	320374,987	1245
Brad - Abies balsamea	10-20	5-7	Fara risc	Matur	Viabi	788146,791	320384,988	1246
Salcia - Salix petandra	30-40	7-10	Fara risc	Matur	Viabi	788143,553	320405,411	1247
Cas - Prunus armeniaca	0-10	1-3	Fara risc	Tenar	Viabi	788134,327	320408,081	1248
Mar - Malus domestica	0-10	1-3	Fara risc	Tenar	Viabi	788137,320	320410,49	1249
Brad - Abies balsamea	10-20	3-5	Fara risc	Matur	Viabi	788138,813	320412,03	1250
Mesteacan - Betula pendula Roth	10-20	7-10	Fara risc	Matur	Viabi	788133,248	320421,772	1251
Tei - Tilia tomentosa	10-20	3-5	Fara risc	Matur	Viabi	788141,82	320425,829	1252
Tei - Tilia tomentosa	10-20	3-5	Fara risc	Matur	Viabi	788140,742	320432,948	1253
Tei - Tilia tomentosa	10-20	3-5	Fara risc	Matur	Viabi	788140,997	320439,134	1254
Tei - Tilia tomentosa	10-20	3-5	Fara risc	Matur	Viabi	788132,47	320434,748	1255
Brad - Abies balsamea	10-20	3-5	Fara risc	Matur	Viabi	788132,474	320428,108	1256
Amorosa de matisa - Albizia juliflora D	10-20	2-2	Fara risc	Matur	Viabi	788137,809	320440,942	1257
Salcia - Salix petandra	40-50	7-10	Fara risc	Matur	Viabi	788133,132	320445,744	1258
Salcia - Salix petandra	40-50	7-10	Fara risc	Matur	Viabi	788134,278	320452,499	1259
Tusa - Thuja occidentalis	0-10	1-3	Fara risc	Tenar	Viabi	788152,368	320395,382	1260
Tusa - Thuja occidentalis	0-10	1-3	Fara risc	Tenar	Viabi	788152,937	320391,803	1261
Tusa - Thuja occidentalis	0-10	1-3	Fara risc	Tenar	Viabi	788152,958	320397,887	1262
Tusa - Thuja occidentalis	0-10	1-3	Fara risc	Tenar	Viabi	788153,419	320394,436	1263

Tuia - Thuja occidentalis	0-10	1-3	Fara nac	Tener	Viabil	788153,497	320381,156	1264
Tuia - Thuja occidentalis	0-10	1-3	Fara nac	Tener	Viabil	788153,965	320377,208	1265
Tuia - Thuja occidentalis	0-10	1-3	Fara nac	Tener	Viabil	788154,023	320375,203	1266
Tuia - Thuja occidentalis	0-10	1-3	Fara nac	Tener	Viabil	788153,652	320379,142	1267
Par padurei - Pyrus communis	0-10	1-3	Fara nac	Tener	Viabil	788154,378	320385,084	1268
Sambovina - Cereus auratus	20-30	5-7	Fara nac	Matur	Viabil	788154,04	320352,143	1269
Gutu - Cydonia oblonga	20-30	5-7	Fara nac	Matur	Viabil	788158,465	320338,761	1270
Smocren - Ficus carica	0-10	1-3	Fara nac	Tener	Viabil	788158,021	320339,845	1271
Lilac - Syringa vulgaris	0-10	1-3	Fara nac	Tener	Viabil	788157,271	320312,692	1272
Oleas rosu - Rhus typhina	20-30	5-7	Fara nac	Matur	Viabil	788160,797	320308,457	1273
Salcam - Robinia pseudoacacia	20-30	7-10	Fara nac	Matur	Viabil	788160,812	320305,917	1274
Castan - Aesculus hippocastanum	20-30	7-10	Fara nac	Matur	Viabil	788159,23	320284,344	1275
Brad - Abies homolepis	10-20	5-7	Fara nac	Matur	Viabil	788161,716	320282,35	1276
Brad - Abies homolepis	10-20	5-7	Fara nac	Matur	Viabil	788157,032	320290,481	1277
Nuc - Juglans regia	10-20	5-7	Fara nac	Matur	Viabil	788154,918	320290,716	1278
Nuc - Juglans regia	10-20	7-10	Fara nac	Matur	Viabil	788147,594	320289,511	1279
Brad - Abies balsamea	0-10	1-3	Fara nac	Tener	Viabil	788149,292	320290,716	1280
Salcam - Robinia pseudoacacia	10-20	5-7	Fara nac	Matur	Viabil	788135,669	320289,631	1281
Salcam - Robinia pseudoacacia	20-30	7-10	Fara nac	Matur	Viabil	788139,74	320299,708	1282
Oleas rosu - Rhus typhina	20-30	7-10	Fara nac	Matur	Viabil	788144,661	320299,666	1283
Lilac - Syringa vulgaris	0-10	1-3	Fara nac	Tener	Viabil	788117,125	320272,072	1284
Lilac - Syringa vulgaris	0-10	1-3	Fara nac	Tener	Viabil	788118,917	320274,621	1285
Lilac - Syringa vulgaris	0-10	1-3	Fara nac	Tener	Viabil	788115,704	320272,942	1286
Lilac - Syringa vulgaris	0-10	1-3	Fara nac	Tener	Viabil	788117,133	320275,593	1287
Frasin - Fraxinus excelsior	0-10	1-3	Fara nac	Tener	Viabil	788132,769	320263,862	1288
Frasin - Fraxinus excelsior	0-10	1-3	Fara nac	Tener	Viabil	788129,599	320265,845	1289
Frasin - Fraxinus excelsior	0-10	1-3	Fara nac	Tener	Viabil	788129,097	320252,674	1290
Frasin - Fraxinus excelsior	10-20	3-5	Fara nac	Matur	Viabil	788130,398	320248,212	1291
Frasin - Fraxinus excelsior	10-20	3-5	Fara nac	Matur	Viabil	788135,497	320248,234	1292
Frasin - Fraxinus excelsior	10-20	3-5	Fara nac	Matur	Viabil	788140,813	320251,625	1293
Brad - Abies balsamea	10-20	3-5	Fara nac	Matur	Viabil	788108,093	320248,932	1294
Brad - Abies balsamea	10-20	3-5	Fara nac	Matur	Viabil	788108,158	320235,4	1295
Brad - Abies balsamea	10-20	3-5	Fara nac	Matur	Viabil	788108,031	320216,545	1296
Brad - Abies balsamea	10-20	3-5	Fara nac	Matur	Viabil	788108,341	320212,972	1297
Tet - Taxus tomentosa	20-30	7-10	Fara nac	Matur	Viabil	788108,559	320225,589	1298
Brad - Abies balsamea	10-20	5-7	Fara nac	Matur	Viabil	788128,039	320222,748	1299
Brad - Abies balsamea	10-20	5-7	Fara nac	Matur	Viabil	788123,909	320222,182	1300
Brad - Abies balsamea	0-10	1-3	Fara nac	Tener	Viabil	788123,654	320226,716	1301

Brad - Abies balsamea	10-20	5-7	Fara risc	Matur	Viabil	788149,729	320280,584	1302
Brad - Abies balsamea	10-20	5-7	Fara risc	Matur	Viabil	788159,813	320285,48	1303
Brad - Abies balsamea	10-20	5-7	Fara risc	Matur	Viabil	788161,933	320258,488	1304
Brad - Abies balsamea	10-20	5-7	Fara risc	Matur	Viabil	788152,018	320253,847	1305
Brad - Abies balsamea	10-20	5-7	Fara risc	Matur	Viabil	788153,234	320248,488	1306
Otelar rosu - Rhus typhina	10-20	5-7	Fara risc	Matur	Viabil	788146,377	320251,827	1307
Mesteacan - Betula pendula Roth	10-20	5-7	Fara risc	Matur	Viabil	788155,706	320246,423	1308
Liliec - Syringa vulgaris	10-20	5-7	Fara risc	Matur	Viabil	788153,773	320250,138	1309
Salcie creata - Salix matsudana	30-40	7-10	Fara risc	Matur	Viabil	788158,593	320252,868	1310
Brad - Abies balsamea	0-10	1-3	Fara risc	Tarziu	Viabil	788154,231	320247,784	1311
Otelar rosu - Rhus typhina	20-30	5-7	Fara risc	Matur	Viabil	788149,841	320245,314	1312
Otelar rosu - Rhus typhina	20-30	5-7	Fara risc	Matur	Viabil	788151,135	320242,812	1313
Plap - Populus alba	30-60	13-15	Fara risc	Matur	Viabil	788152,38	320243,318	1314
Castan - Aesculus hippocastanum	20-30	7-10	Fara risc	Matur	Viabil	788181,911	320274,742	1315
Castan - Aesculus hippocastanum	20-30	7-10	Fara risc	Matur	Viabil	788184,837	320239,914	1316
Castan - Aesculus hippocastanum	20-30	7-10	Fara risc	Matur	Viabil	788184,248	320235,387	1317
Brad - Abies balsamea	10-20	3-5	Fara risc	Matur	Viabil	788152,18	320234,899	1318
Brad - Abies balsamea	10-20	3-5	Fara risc	Matur	Viabil	788158,408	320240,812	1319
Zada - Larix decidua	10-20	3-5	Fara risc	Matur	Viabil	788163,812	320243,798	1320
Otelar rosu - Rhus typhina	20-30	7-10	Fara risc	Matur	Viabil	788153,54	320238,882	1321
Otelar rosu - Rhus typhina	20-30	7-10	Fara risc	Matur	Viabil	788154,985	320234,787	1322
Otelar rosu - Rhus typhina	20-30	7-10	Fara risc	Matur	Viabil	788156,881	320231,793	1323
Otelar rosu - Rhus typhina	20-30	7-10	Fara risc	Matur	Viabil	788140,808	320214,588	1324
Otelar rosu - Rhus typhina	20-30	7-10	Fara risc	Matur	Viabil	788143,348	320210,184	1325
Otelar rosu - Rhus typhina	20-30	7-10	Fara risc	Matur	Viabil	788145,558	320205,407	1326
Otelar rosu - Rhus typhina	20-30	7-10	Fara risc	Matur	Viabil	788148,074	320201,843	1327
Otelar rosu - Rhus typhina	20-30	7-10	Fara risc	Matur	Viabil	788148,833	320188,327	1328
Otelar rosu - Rhus typhina	20-30	7-10	Fara risc	Matur	Viabil	788151,007	320188,882	1329
Otelar rosu - Rhus typhina	20-30	7-10	Fara risc	Matur	Viabil	788152,835	320183,798	1330
Salcam - Robinia pseudoacacia	20-30	5-7	Fara risc	Matur	Viabil	788143,742	320212,017	1331
Corcodus - Prunus cerasifera	20-30	5-7	Fara risc	Matur	Viabil	788133,408	320218,8	1332
Frasin - Fraxinus excelsior	10-20	5-7	Fara risc	Matur	Viabil	788136,126	320210,718	1333
Arborele de ianase - Albizia julibrissin D	10-20	5-7	Fara risc	Matur	Viabil	788128,197	320208,588	1334
Frasin - Fraxinus excelsior	10-20	5-7	Fara risc	Matur	Viabil	788128,193	320212,898	1335
Frasin - Fraxinus excelsior	10-20	5-7	Fara risc	Matur	Viabil	788128,526	320218,754	1336
Frasin - Fraxinus excelsior	10-20	5-7	Fara risc	Matur	Viabil	788124,177	320218,118	1337
Salcam - Robinia pseudoacacia	10-20	5-7	Fara risc	Matur	Viabil	788153,27	320204,728	1338
Salcam - Robinia pseudoacacia	10-20	5-7	Fara risc	Matur	Viabil	788157,241	320201,184	1339

Brad - Abies balsamea	10-20	5-7	Fara risc	Malur	Viabil	788161,184	320203,624	1340
Tuia - Thuja glaberrima	10-20	5-7	Fara risc	Malur	Viabil	788164,84	320200,888	1341
Ter - Tilia tomentosa	0-10	3-5	Fara risc	Tanar	Viabil	788164,325	320209,31	1342
Sambucus - Celtis australis	30-40	10-13	Fara risc	Malur	Viabil	788070,872	320114,781	1343
Tuia - Thuja occidentalis	0-10	1-3	Fara risc	Tanar	Viabil	788068,568	320115,064	1344
Tuia - Thuja occidentalis	0-10	1-3	Fara risc	Tanar	Viabil	788068,764	320113,447	1345
Tuia - Thuja occidentalis	0-10	1-3	Fara risc	Tanar	Viabil	788068,687	320112,307	1346
Tuia - Thuja occidentalis	0-10	1-3	Fara risc	Tanar	Viabil	788067,784	320110,508	1347
Tuia - Thuja occidentalis	0-10	1-3	Fara risc	Tanar	Viabil	788067,4	320108,851	1348
Tuia - Thuja occidentalis	0-10	1-3	Fara risc	Tanar	Viabil	788066,071	320108,733	1349
Tuia - Thuja occidentalis	0-10	1-3	Fara risc	Tanar	Viabil	788066,922	320105,018	1350
Tuia - Thuja occidentalis	0-10	1-3	Fara risc	Tanar	Viabil	788070,284	320103,327	1351
Tuia - Thuja occidentalis	0-10	1-3	Fara risc	Tanar	Viabil	788071,913	320102,373	1352
Tuia - Thuja occidentalis	0-10	1-3	Fara risc	Tanar	Viabil	788073,481	320101,89	1353
Cires caseriac - Prunus avium	10-20	5-7	Fara risc	Malur	Viabil	788074,109	320099,43	1354
Tuia - Thuja occidentalis	0-10	1-3	Fara risc	Tanar	Viabil	788082,929	320086,752	1355
Tuia - Thuja occidentalis	0-10	1-3	Fara risc	Tanar	Viabil	788087,218	320086,5	1356
Tuia - Thuja occidentalis	0-10	1-3	Fara risc	Tanar	Viabil	788090,988	320083,374	1357
Tuia - Thuja occidentalis	0-10	1-3	Fara risc	Tanar	Viabil	788102,249	320075,092	1358
Tuia - Thuja occidentalis	0-10	1-3	Fara risc	Tanar	Viabil	788104,428	320078,188	1359
Tuia - Thuja occidentalis	0-10	1-3	Fara risc	Tanar	Viabil	788104,544	320075,158	1360
Tuia - Thuja occidentalis	0-10	1-3	Fara risc	Tanar	Viabil	788105,918	320077,319	1361
Tuia - Thuja occidentalis	0-10	1-3	Fara risc	Tanar	Viabil	788077,539	320116,488	1362
Tuia - Thuja occidentalis	0-10	1-3	Fara risc	Tanar	Viabil	788065,319	320127,815	1363
Calin varnic verde - Viburnum tinus L.	0-10	1-3	Fara risc	Tanar	Viabil	788077,251	320122,277	1364
Calin varnic verde - Viburnum tinus L.	0-10	1-3	Fara risc	Tanar	Viabil	788063,422	320124,293	1365
Platan - Platanus occidentalis	20-30	7-10	Fara risc	Malur	Viabil	788080,074	320120,862	1366
Tuia - Thuja occidentalis	0-10	1-3	Fara risc	Tanar	Viabil	788095,187	320132,251	1367
Tuia - Thuja occidentalis	0-10	1-3	Fara risc	Tanar	Viabil	788097,328	320133,48	1368
Tuia - Thuja occidentalis	0-10	1-3	Fara risc	Tanar	Viabil	788098,141	320132,811	1369
Tuia - Thuja occidentalis	0-10	1-3	Fara risc	Tanar	Viabil	788102,287	320135,526	1370
Tuia - Thuja occidentalis	0-10	1-3	Fara risc	Tanar	Viabil	788130,848	320152,263	1371
Brad - Abies balsamea	0-10	1-3	Fara risc	Tanar	Viabil	788141,323	320157,736	1372
Brad - Abies balsamea	0-10	1-3	Fara risc	Tanar	Viabil	788153,008	320162,838	1373
Brad - Abies alba	10-20	5-7	Fara risc	Malur	Viabil	788160,393	320168,033	1374
Tuia - Thuja occidentalis	0-10	1-3	Fara risc	Tanar	Viabil	788164,755	320168,728	1375
Tuia - Thuja occidentalis	0-10	1-3	Fara risc	Tanar	Viabil	788166,47	320165,538	1376
Brad - Abies balsamea	0-10	3-5	Fara risc	Tanar	Viabil	788173,335	320153,788	1377

Tuas - Thuja occidentalis	0-10	1-3	Fara risc	Tanar	Viapil	788171,221	320173,821	1378
Tuas - Thuja occidentalis	0-10	1-3	Fara risc	Tanar	Viapil	788174,153	320175,17	1379
Tuas - Thuja occidentalis	0-10	1-3	Fara risc	Tanar	Viapil	788175,954	320171,478	1380
Tuas - Thuja occidentalis	0-10	1-3	Fara risc	Tanar	Viapil	788174,324	320170,469	1381
Brad - Abies alba	10-20	3-5	Fara risc	Matur	Viapil	788168,331	320171,037	1382
Brad - Abies alba	10-20	3-5	Fara risc	Matur	Viapil	788176,144	320176,032	1383
Brad - Abies balsamea	10-20	3-5	Fara risc	Matur	Viapil	788181,201	320174,912	1384
Samborino - Celos susuk	10-40	10-13	Fara risc	Matur	Viapil	788190,937	320141,445	1385
Visan - Prunus mahalec	10-20	5-7	Fara risc	Matur	Viapil	788194,874	320144,012	1386
Tuas - Thuja occidentalis	0-10	1-3	Fara risc	Tanar	Viapil	788183,984	320180,839	1387
Visan - Prunus mahalec	10-20	5-7	Fara risc	Matur	Viapil	788204,724	320149,01	1388
Brad - Abies alba	10-20	3-5	Fara risc	Matur	Viapil	788206,731	320212,289	1389
Brad - Abies alba	10-20	3-5	Fara risc	Matur	Viapil	788260,942	320217,051	1390
Dud ornamental - Morus bombycis	0-10	1-3	Fara risc	Tanar	Viapil	788264,857	320218,51	1391
Mesiseacan - Betula pendula Roth	20-30	7-10	Fara risc	Matur	Viapil	788257,971	320218,39	1392
Dud ornamental - Morus bombycis	0-10	1-3	Fara risc	Tanar	Viapil	788268,519	320223,874	1393
Dud ornamental - Morus bombycis	0-10	1-3	Fara risc	Tanar	Viapil	788278,002	320228,746	1394
Dud ornamental - Morus bombycis	0-10	1-3	Fara risc	Tanar	Viapil	788278,182	320230,399	1395
Dud ornamental - Morus bombycis	0-10	1-3	Fara risc	Tanar	Viapil	788283,043	320234,558	1396
Tai - Tilia tomentosa	20-30	7-10	Fara risc	Matur	Viapil	788280,999	320230,758	1397
Tai - Tilia tomentosa	20-30	7-10	Fara risc	Matur	Viapil	788294,373	320237,605	1398
Brad - Abies balsamea	0-10	1-3	Fara risc	Tanar	Viapil	788295,19	320236,359	1399
Dud ornamental - Morus bombycis	0-10	1-3	Fara risc	Tanar	Viapil	788295,484	320235,091	1400
Dud ornamental - Morus bombycis	0-10	1-3	Fara risc	Tanar	Viapil	788298,049	320231,583	1401
Brad - Abies balsamea	10-20	5-7	Fara risc	Matur	Viapil	788292,595	320236,408	1402
Mesiseacan - Betula pendula Roth	10-20	5-7	Fara risc	Matur	Viapil	788289,73	320238,785	1403
Mesiseacan - Betula pendula Roth	10-20	5-7	Fara risc	Matur	Viapil	788291,429	320231,913	1404
Mesiseacan - Betula pendula Roth	10-20	5-7	Fara risc	Matur	Viapil	788293,132	320228,898	1405
Mesiseacan - Betula pendula Roth	10-20	5-7	Fara risc	Matur	Viapil	788294,883	320225,866	1406
Mesiseacan - Betula pendula Roth	10-20	5-7	Fara risc	Matur	Viapil	788296,438	320227,273	1407
Brad - Abies balsamea	10-20	5-7	Fara risc	Matur	Viapil	788295,829	320229,845	1408
Tai - Tilia tomentosa	20-30	7-10	Fara risc	Matur	Viapil	788293,153	320185,799	1409
Nac - Juglans regia	20-30	7-10	Fara risc	Matur	Viapil	788300,752	320175,14	1410
Salcam - Robinia pseudoacacia	20-30	7-10	Fara risc	Matur	Viapil	788290,863	320188,173	1411
Dud alb - Morus alba	20-30	7-10	Fara risc	Matur	Viapil	788290,498	320190,703	1412
Dud alb - Morus alba	20-30	7-10	Fara risc	Matur	Viapil	788285,475	320186,84	1413
Antar - Acer palmatum	20-30	7-10	Fara risc	Matur	Viapil	788282,153	320187,81	1414
Tai - Tilia tomentosa	20-30	7-10	Fara risc	Matur	Viapil	738278,953	320183,835	1415

Tei - Tilia tomentosa	20-30	7-10	Fara risc	Matuz	Viabil	788274,757	320183,504	1416
Tei - Tilia tomentosa	20-30	7-10	Fara risc	Matuz	Viabil	788271,073	320182,125	1417
Tei - Tilia tomentosa	20-30	7-10	Fara risc	Matuz	Viabil	788268,859	320179,752	1418
Artar - Acer palmatum	20-30	7-10	Fara risc	Matuz	Viabil	788263,353	320170,054	1419
Tuia - Thuja orientalis	0-10	1-3	Fara risc	Tanar	Viabil	788260,302	320165,871	1420
Tuia - Thuja orientalis	0-10	1-3	Fara risc	Tanar	Viabil	788264,883	320167,482	1421
Tuia - Thuja orientalis	0-10	1-3	Fara risc	Tanar	Viabil	788261,073	320168,013	1422
Tuia - Thuja orientalis	0-10	1-3	Fara risc	Tanar	Viabil	788263,173	320184,719	1423
Lilac - Syringa vulgaris	0-10	1-3	Fara risc	Tanar	Viabil	788260,961	320159,633	1424
Pin - Pinus nigra	0-10	1-3	Fara risc	Tanar	Viabil	788260,130	320158,037	1425
Dud ornamental - Morus bombycis	0-10	1-3	Fara risc	Tanar	Viabil	788260,156	320154,786	1426
Lemn calinesc - Ligustrum vulgare	0-10	1-3	Fara risc	Tanar	Viabil	788254,918	320151,656	1427
Artar - Acer palmatum	20-30	7-10	Fara risc	Matuz	Viabil	788251,047	320149,341	1428
Artar - Acer palmatum	20-30	7-10	Fara risc	Matuz	Viabil	788248,248	320147,352	1429
Sambovina - Celtis australis	10-20	5-7	Fara risc	Matuz	Viabil	788234,572	320141,739	1430
Artar - Acer palmatum	10-20	5-7	Fara risc	Matuz	Viabil	788243,481	320148,174	1431
Artar - Acer palmatum	20-30	7-10	Fara risc	Matuz	Viabil	788224,642	320136,261	1432
Artar - Acer palmatum	20-30	7-10	Fara risc	Matuz	Viabil	788226,779	320137,191	1433
Artar - Acer palmatum	20-30	7-10	Fara risc	Matuz	Viabil	788215,51	320133,725	1434
Artar - Acer palmatum	20-30	7-10	Fara risc	Matuz	Viabil	788211,688	320129,817	1435
Ruc - Juglans regia	20-30	7-10	Fara risc	Matuz	Viabil	788199,967	320124,494	1436
Tei - Tilia tomentosa	20-30	7-10	Fara risc	Matuz	Viabil	788188,641	320119,781	1437
Salcam - Robinia pseudoacacia	20-30	7-10	Fara risc	Matuz	Viabil	788185,47	320118,617	1438
Corcodus - Prunus cerasifera	10-20	3-5	Fara risc	Matuz	Viabil	788281,8	320177,809	1439
Corcodus - Prunus cerasifera	10-20	3-5	Fara risc	Matuz	Viabil	788259,499	320178,548	1440
Corcodus - Prunus cerasifera	10-20	3-5	Fara risc	Matuz	Viabil	788257,19	320175,499	1441
Brad - Abies balsamea	10-20	3-5	Fara risc	Matuz	Viabil	788254,612	320174,351	1442
Tuia - Thuja occidentalis	0-10	1-3	Fara risc	Tanar	Viabil	788173,154	320028,801	1443
Tuia - Thuja occidentalis	10-20	5-7	Fara risc	Matuz	Viabil	788167,524	320031,535	1444
Tei - Tilia tomentosa	30-40	10-13	Fara risc	Matuz	Viabil	788170,248	320027,874	1445
Tei - Tilia tomentosa	30-40	10-13	Fara risc	Matuz	Viabil	788168,43	320028,677	1446
Tei - Tilia tomentosa	30-40	10-13	Fara risc	Matuz	Viabil	788163,855	320032,423	1447
Tei - Tilia tomentosa	30-40	10-13	Fara risc	Matuz	Viabil	788169,001	320036,499	1448
Lilac - Syringa vulgaris	0-10	1-3	Fara risc	Tanar	Viabil	788128,722	320012,118	1449
Lilac - Syringa vulgaris	0-10	1-3	Fara risc	Tanar	Viabil	788130,591	320008,215	1450
Lilac - Syringa vulgaris	0-10	1-3	Fara risc	Tanar	Viabil	788133,576	320004,887	1451
Lilac - Syringa vulgaris	0-10	1-3	Fara risc	Tanar	Viabil	788136,893	320006,282	1452
Lilac - Syringa vulgaris	0-10	1-3	Fara risc	Tanar	Viabil	788138,857	318995,271	1453

Tuia - Thuja occidentalis	20-30	7-10	Fara risc	Matur	Viabil	788140.425	319985.059	1454
Tuia - Thuja occidentalis	20-30	7-10	Fara risc	Matur	Viabil	788138.492	320002.539	1455
Tuia - Thuja occidentalis	20-30	7-10	Fara risc	Matur	Viabil	788135.28	320005.043	1456
Pin - Pinus nigra	20-30	7-10	Fara risc	Matur	Viabil	788133.831	320007.905	1457
Pin - Pinus nigra	20-30	7-10	Fara risc	Matur	Viabil	788136.464	319995.511	1458
Mesteacan - Betula pendula Roth	10-20	5-7	Fara risc	Matur	Viabil	788194.509	319947.478	1459
Mesteacan - Betula pendula Roth	10-20	5-7	Fara risc	Matur	Viabil	788198.037	319943.751	1460
Mesteacan - Betula pendula Roth	10-20	5-7	Fara risc	Matur	Viabil	788203.287	319940.758	1461
Tisa - Taxus baccata	0-10	1-3	Fara risc	Tanar	Viabil	788196.696	319946.155	1462
Tisa - Taxus baccata	0-10	1-3	Fara risc	Tanar	Viabil	788204.24	319953.519	1463
Tisa - Taxus baccata	10-20	3-5	Fara risc	Matur	Viabil	788209.727	319942.74	1464
Brad - Abies alba	10-20	5-7	Fara risc	Matur	Viabil	788202.293	319940.739	1465
Brad - Abies alba	10-20	5-7	Fara risc	Matur	Viabil	788212.809	319955.023	1466
Tisa - Taxus baccata	10-20	5-7	Fara risc	Matur	Viabil	788221.001	319981.99	1467
Tuia - Thuja occidentalis	0-10	1-3	Fara risc	Tanar	Viabil	788220.905	319984.201	1468
Tuia - Thuja occidentalis	0-10	1-3	Fara risc	Tanar	Viabil	788218.843	319985.888	1469
Tuia - Thuja occidentalis	0-10	1-3	Fara risc	Tanar	Viabil	788216.877	319987.048	1470
Tuia - Thuja occidentalis	0-10	1-3	Fara risc	Tanar	Viabil	788214.272	319989.158	1471
Tuia - Thuja occidentalis	0-10	1-3	Fara risc	Tanar	Viabil	788214.026	319987.894	1472
Magnolie - Magnolia	20-30	5-7	Fara risc	Matur	Viabil	788212.071	319985.548	1473
Artar - Acer palmatum	30-40	13-15	Fara risc	Matur	Viabil	788241.288	319991.86	1474
Artar - Acer palmatum	30-40	13-15	Fara risc	Matur	Viabil	788236.35	319978.353	1475
Artar - Acer palmatum	30-40	13-15	Fara risc	Matur	Viabil	788237.844	319974.856	1476
Artar - Acer palmatum	30-40	13-15	Fara risc	Matur	Viabil	788232.888	319987.193	1477
Artar - Acer palmatum	30-40	13-15	Fara risc	Matur	Viabil	788232.05	319985.39	1478
Zap - Larix Decidua	0-10	1-3	Fara risc	Tanar	Viabil	788234.788	319984.89	1479
Tuia - Thuja occidentalis	0-10	1-3	Fara risc	Tanar	Viabil	788238.611	319983.771	1480
Tuia - Thuja occidentalis	0-10	1-3	Fara risc	Tanar	Viabil	788238.488	319982.854	1481
Tisa - Taxus baccata	10-20	3-5	Fara risc	Matur	Viabil	788229.342	319958.674	1482
Tisa - Taxus baccata	10-20	3-5	Fara risc	Matur	Viabil	788226.813	319954.139	1483
Tisa - Taxus baccata	10-20	3-5	Fara risc	Matur	Viabil	788220.686	319944.117	1484
Tisa - Taxus baccata	10-20	3-5	Fara risc	Matur	Viabil	788215.214	319939.289	1485
Tuia - Thuja occidentalis	0-10	1-3	Fara risc	Tanar	Viabil	788217.348	319931.076	1486
Tuia - Thuja occidentalis	0-10	1-3	Fara risc	Tanar	Viabil	788221.19	319928.923	1487
Tuia - Thuja occidentalis	0-10	1-3	Fara risc	Tanar	Viabil	788223.611	319927.365	1488
Tuia - Thuja occidentalis	0-10	1-3	Fara risc	Tanar	Viabil	788222.575	319930.44	1489
Tuia - Thuja occidentalis	0-10	1-3	Fara risc	Tanar	Viabil	788224.838	319928.963	1490
Tuia - Thuja occidentalis	0-10	1-3	Fara risc	Tanar	Viabil	788227.833	319927.807	1491

Mestisean - Betula pendula Roth	10-20	5-7	Fara risc	Matur	Viabil	788226,485	319928,398	1492
Sambovina - Celtis australis	40-50	10-13	Fara risc	Matur	Viabil	788215,124	319932,354	1493
Sambovina - Celtis australis	40-50	10-13	Fara risc	Matur	Viabil	788218,218	319928,855	1494
Sambovina - Celtis australis	40-50	10-13	Fara risc	Matur	Viabil	788227,191	319924,973	1495
Sambovina - Celtis australis	40-50	10-13	Fara risc	Matur	Viabil	788231,567	319931,417	1496
Tai - Tilia tomentosa	40-50	10-13	Fara risc	Matur	Viabil	788237,408	319928,18	1497
Frasin - Fraxinus pennsylvanica	40-50	10-13	Fara risc	Matur	Viabil	788234,381	319931,093	1498
Bred - Abies balsamea	20-30	7-10	Fara risc	Matur	Viabil	788241,584	319930,915	1499
Pin - Pinus nigra	20-30	7-10	Fara risc	Matur	Viabil	788245,179	319927,722	1500
Bred - Abies balsamea	20-30	7-10	Fara risc	Matur	Viabil	788243,638	319921,288	1501
Tai - Tilia tomentosa	20-30	7-10	Fara risc	Matur	Viabil	788242,918	319918,839	1502
Mestisean - Betula pendula Roth	20-30	7-10	Fara risc	Matur	Viabil	788240,405	319920,068	1503
Mestisean - Betula pendula Roth	20-30	7-10	Fara risc	Matur	Viabil	788245,488	319917,82	1504
Mestisean - Betula pendula Roth	20-30	7-10	Fara risc	Matur	Viabil	788248,919	319918,123	1505
Mestisean - Betula pendula Roth	20-30	7-10	Fara risc	Matur	Viabil	788253,985	319913,278	1506
Tai - Tilia tomentosa	20-30	7-10	Fara risc	Matur	Viabil	788240,614	319943,237	1507
Bred - Abies balsamea	20-30	7-10	Fara risc	Matur	Viabil	788245,825	319948,575	1508
Artar - Acer palmatum	20-30	7-10	Fara risc	Matur	Viabil	788250,327	319948,48	1509
Pin - Pinus nigra	30-40	7-10	Fara risc	Matur	Viabil	788248,629	319942,782	1510
Corcodus rosu - Prunus cerasifera pisardii	10-20	5-7	Fara risc	Matur	Viabil	788248,532	319920,122	1511
Corcodus rosu - Prunus cerasifera pisardii	10-20	5-7	Fara risc	Matur	Viabil	788253,738	319915,578	1512
Tuia - Thuja occidentalis	10-20	5-7	Fara risc	Matur	Viabil	788264,242	319918,844	1513
Tuia - Thuja occidentalis	0-10	1-3	Fara risc	Taner	Viabil	788259,838	319911,088	1514
Tuia - Thuja occidentalis	0-10	1-3	Fara risc	Taner	Viabil	788267,301	319932,85	1515
Tuia - Thuja occidentalis	0-10	1-3	Fara risc	Taner	Viabil	788267,915	319932,379	1516
Tuia - Thuja occidentalis	0-10	1-3	Fara risc	Taner	Viabil	788268,513	319931,982	1517
Tuia - Thuja occidentalis	0-10	1-3	Fara risc	Taner	Viabil	788268,409	319931,852	1518
Tuia - Thuja occidentalis	0-10	1-3	Fara risc	Taner	Viabil	788270,388	319931,208	1519
Tuia - Thuja occidentalis	0-10	1-3	Fara risc	Taner	Viabil	788271,302	319930,788	1520
Bred - Abies grandis	0-10	1-3	Fara risc	Taner	Viabil	788270,231	319934,874	1521
Bred - Abies grandis	20-30	5-7	Fara risc	Matur	Viabil	788275,431	319941,208	1522
Artar - Acer palmatum	20-30	5-7	Fara risc	Matur	Viabil	788271,482	319938,91	1523
Tuia - Thuja occidentalis	0-10	1-3	Fara risc	Taner	Viabil	788303,641	319988,812	1524
Tuia - Thuja occidentalis	0-10	1-3	Fara risc	Taner	Viabil	788305,894	319985,065	1525
Tuia - Thuja occidentalis	0-10	1-3	Fara risc	Taner	Viabil	788306,048	319982,592	1526
Tuia - Thuja occidentalis	0-10	1-3	Fara risc	Taner	Viabil	788308,102	319982,824	1527
Tuia - Thuja occidentalis	0-10	1-3	Fara risc	Taner	Viabil	788307,591	319982,842	1528
Tuia - Thuja occidentalis	0-10	1-3	Fara risc	Taner	Viabil	788310,889	319982,845	1528

Tula - Thuja occidentalis	0-10	1-3	Fara risc	Tanar	Viabil	788312,392	319882,38	1530
Tula - Thuja occidentalis	0-10	1-3	Fara risc	Tanar	Viabil	788313,244	319882,177	1531
Tula - Thuja occidentalis	0-10	1-3	Fara risc	Tanar	Viabil	788315,033	319880,608	1532
Tula - Thuja occidentalis	0-10	1-3	Fara risc	Tanar	Viabil	788316,851	319883,207	1533
Tula - Thuja occidentalis	0-10	1-3	Fara risc	Tanar	Viabil	788315,827	319879,418	1534
Tula - Thuja occidentalis	0-10	1-3	Fara risc	Tanar	Viabil	788316,114	319879,131	1535
Tula - Thuja occidentalis	0-10	1-3	Fara risc	Tanar	Viabil	788316,544	319878,53	1536
Tula - Thuja occidentalis	0-10	1-3	Fara risc	Tanar	Viabil	788316,995	319874,831	1537
Tula - Thuja occidentalis	0-10	1-3	Fara risc	Tanar	Viabil	788316,839	319873,709	1538
Tula - Thuja occidentalis	0-10	1-3	Fara risc	Tanar	Viabil	788316,793	319872,329	1539
Tula - Thuja occidentalis	0-10	1-3	Fara risc	Tanar	Viabil	788315,783	319870,272	1540
Tula - Thuja occidentalis	0-10	1-3	Fara risc	Tanar	Viabil	788314,81	319869,259	1541
Tula - Thuja occidentalis	0-10	1-3	Fara risc	Tanar	Viabil	788313,917	319868,504	1542
Tula - Thuja occidentalis	0-10	1-3	Fara risc	Tanar	Viabil	788312,62	319867,71	1543
Tula - Thuja occidentalis	0-10	1-3	Fara risc	Tanar	Viabil	788311,191	319867,363	1544
Tula - Thuja occidentalis	0-10	1-3	Fara risc	Tanar	Viabil	788309,411	319867,064	1545
Tula - Thuja occidentalis	0-10	1-3	Fara risc	Tanar	Viabil	788307,778	319867,493	1546
Tula - Thuja occidentalis	0-10	1-3	Fara risc	Tanar	Viabil	788305,345	319866,003	1547
Tula - Thuja occidentalis	0-10	1-3	Fara risc	Tanar	Viabil	788301,801	319871,381	1548
Tula - Thuja occidentalis	0-10	1-3	Fara risc	Tanar	Viabil	788301,391	319872,558	1549
Tula - Thuja occidentalis	0-10	1-3	Fara risc	Tanar	Viabil	788300,944	319873,853	1550
Tula - Thuja occidentalis	0-10	1-3	Fara risc	Tanar	Viabil	788301,045	319875,784	1551
Tula - Thuja occidentalis	0-10	1-3	Fara risc	Tanar	Viabil	788301,148	319877,259	1552
Tula - Thuja occidentalis	0-10	1-3	Fara risc	Tanar	Viabil	788301,841	319878,358	1553
Til - Tilia tomentosa	10-20	5-7	Fara risc	Matur	Viabil	788298,275	319881,481	1554
Til - Tilia tomentosa	10-20	5-7	Fara risc	Matur	Viabil	788302,472	319887,988	1555
Mesteacan - Betula pendula Roth	10-20	5-7	Fara risc	Matur	Viabil	788305,034	319891,987	1556
Artar rosu - Acer rubrum	10-20	5-7	Fara risc	Matur	Viabil	788310,871	319895,511	1557
Artar rosu - Acer rubrum	10-20	5-7	Fara risc	Matur	Viabil	788306,03	319891,004	1558
Nuc Juglans regia	10-20	5-7	Fara risc	Matur	Viabil	788317,481	319887,827	1559
Nuc Juglans regia	10-20	5-7	Fara risc	Matur	Viabil	788319,1	319892,58	1560
Nuc Juglans regia	10-20	5-7	Fara risc	Matur	Viabil	788315,242	319890,833	1561
Nuc Juglans regia	10-20	5-7	Fara risc	Matur	Viabil	788321,758	319887,405	1562
Nuc Juglans regia	10-20	5-7	Fara risc	Matur	Viabil	788331,891	319873,304	1563
Pin - Pinus nigra	10-20	5-7	Fara risc	Matur	Viabil	788328,388	319881,982	1564
Pin - Pinus nigra	10-20	5-7	Fara risc	Matur	Viabil	788321,885	319879,859	1565
Sambovina - Lonicera aurea	30-40	7-10	Fara risc	Matur	Viabil	788325,001	319889,081	1566
Til - Tilia tomentosa	20-30	7-10	Fara risc	Matur	Viabil	788323,18	319882,877	1567

Tet - Tilia tomentosa	20-30	7-10	Fara risc	Matur	Viabil	788322,058	319884,571	1586
Artar - Acer palmatum	20-30	7-10	Fara risc	Matur	Viabil	788310,26	319857,843	1585
Artar rosu - Acer rubrum	20-30	7-10	Fara risc	Matur	Viabil	788313,01	319848,69	1570
Artar rosu - Acer rubrum	20-30	7-10	Fara risc	Matur	Viabil	788301,942	319858,993	1571
Artar - Acer palmatum	0-10	1-3	Fara risc	Tanar	Viabil	788318,581	319853,647	1572
Artar - Acer palmatum	0-10	1-3	Fara risc	Tanar	Viabil	788310,941	319857,251	1573
Catalpa - Catalpa speciosa	20-30	5-7	Fara risc	Matur	Viabil	788313,129	319865,208	1574
Tet - Tilia tomentosa	20-30	5-7	Fara risc	Matur	Viabil	788305,936	319883,092	1575
Tet - Tilia tomentosa	20-30	5-7	Fara risc	Matur	Viabil	788299,736	319883,939	1576
Tet - Tilia tomentosa	20-30	5-7	Fara risc	Matur	Viabil	788299,717	319887,548	1577
Tet - Tilia tomentosa	20-30	5-7	Fara risc	Matur	Viabil	788302,298	319870,501	1578
Tet - Tilia tomentosa	20-30	5-7	Fara risc	Matur	Viabil	788301,066	319874,943	1579
Artar rosu - Acer rubrum	20-30	5-7	Fara risc	Matur	Viabil	788292,265	319869,987	1580
Artar rosu - Acer rubrum	10-20	5-7	Fara risc	Matur	Viabil	788295,388	319874,079	1581
Artar rosu - Acer rubrum	10-20	5-7	Fara risc	Matur	Viabil	788292,382	319878,315	1582
Tuia - Thuja orientalis	10-20	5-7	Fara risc	Matur	Viabil	788259,797	319797,294	1583
Bred - Abies alba	10-20	5-7	Fara risc	Matur	Viabil	788247,88	319794,336	1584
Pop - Populus alba	40-50	13-15	Fara risc	Matur	Viabil	788255,138	319800,572	1585
Pop - Populus alba	40-50	13-15	Fara risc	Matur	Viabil	788251,661	319797,768	1586
Pop - Populus alba	40-50	13-15	Fara risc	Matur	Viabil	788242,038	319804,508	1587
Pop - Populus alba	40-50	13-15	Fara risc	Matur	Viabil	788248,774	319808,673	1588
Sambovina - Celtis australis	20-30	7-10	Fara risc	Matur	Viabil	788242,608	319811,968	1589
Sambovina - Celtis australis	20-30	7-10	Fara risc	Matur	Viabil	788253,202	319794,167	1590
Pin - Pinus nigra	20-30	7-10	Fara risc	Matur	Viabil	788252,812	319792,363	1591
Tet - Tilia cordata	20-30	7-10	Fara risc	Matur	Viabil	788251,317	319811,847	1592
Salcam - Robinia pseudoacacia	20-30	7-10	Fara risc	Matur	Viabil	788247,821	319815,342	1593
Pop - Populus alba	20-30	7-10	Fara risc	Matur	Viabil	788243,434	319818,531	1594
Tuia - Thuja occidentalis	20-30	7-10	Fara risc	Matur	Viabil	788238,887	319817,668	1595
Sambovina - Celtis australis	20-30	7-10	Fara risc	Matur	Viabil	788238,422	319808,471	1596
Artar - Acer palmatum	20-30	7-10	Fara risc	Matur	Viabil	788238,65	319805,355	1597
Tet - Tilia tomentosa	20-30	7-10	Fara risc	Matur	Viabil	788232,729	319812,831	1598
Tuia - Thuja globosa	20-30	7-10	Fara risc	Matur	Viabil	788230,735	319808,98	1599
Zada - Larix Decidua	0-10	1-3	Fara risc	Tanar	Viabil	788234,525	319801,172	1600
Lemn carnesc - Ligustrum vulgare	0-10	1-3	Fara risc	Tanar	Viabil	788248,209	319800,627	1601
Lemn carnesc - Ligustrum vulgare	0-10	1-3	Fara risc	Tanar	Viabil	788248,244	319802,102	1602
Lemn carnesc - Ligustrum vulgare	0-10	1-3	Fara risc	Tanar	Viabil	788247,067	319804,982	1603
Tuia - Thuja occidentalis	0-10	1-3	Fara risc	Tanar	Viabil	788241,361	319795,83	1604
Frasin - Fraxinus pennsylvanica	30-40	7-10	Fara risc	Matur	Viabil	788122,878	319923,127	1605

Tuia - Thuja occidentalis	0-10	1-3	Fara risc	Tanar	Viabil	788121,87	319920,587	1806
Otetar rosu - Rhus typhina	20-30	7-10	Fara risc	Matur	Viabil	788123,257	319919,487	1807
Otetar rosu - Rhus typhina	20-30	7-10	Fara risc	Matur	Viabil	788121,817	319914,889	1808
Frasin - Fraxinus pennsylvanica	20-30	7-10	Fara risc	Matur	Viabil	788120,461	319913,546	1809
Sambovina - Celtis occidentalis	20-30	7-10	Fara risc	Matur	Viabil	788115,708	319913,582	1810
Otetar rosu - Rhus typhina	20-30	7-10	Fara risc	Matur	Viabil	788119,421	319912,027	1811
Salcam - Robinia pseudoacacia	20-30	7-10	Fara risc	Matur	Viabil	788117,109	319914,048	1812
Salcam - Robinia pseudoacacia	20-30	7-10	Fara risc	Matur	Viabil	788119,755	319914,998	1813
Corcodus - Prunus cerasifera	10-20	5-7	Fara risc	Matur	Viabil	788115,347	319909,05	1814
Nuc - Juglans regia	10-20	5-7	Fara risc	Matur	Viabil	788114,307	319913,595	1815
Salcam - Robinia pseudoacacia	10-20	5-7	Fara risc	Matur	Viabil	788111,234	319917,817	1816
Salcam - Robinia pseudoacacia	10-20	5-7	Fara risc	Matur	Viabil	788109,037	319917,304	1817
Salcam - Robinia pseudoacacia	10-20	5-7	Fara risc	Matur	Viabil	788109,709	319914,842	1818
Otetar rosu - Rhus typhina	10-20	5-7	Fara risc	Matur	Viabil	788110,948	319910,353	1819
Tai - Tilia tomentosa	30-40	13-15	Fara risc	Matur	Viabil	788108,325	319905,881	1820
Tai - Tilia tomentosa	30-40	13-15	Fara risc	Matur	Viabil	788107,083	319910,248	1821
Arlar - Acer palmatum	10-20	5-7	Fara risc	Matur	Viabil	788104,138	319916,145	1822
Plop - Populus alba	40-50	13-15	Fara risc	Matur	Viabil	788080,841	319915,801	1823
Otetar rosu - Rhus typhina	10-20	5-7	Fara risc	Matur	Viabil	788082,581	319921,581	1824
Otetar rosu - Rhus typhina	10-20	5-7	Fara risc	Matur	Viabil	788079,173	319924,122	1825
Brad - Abies alba	10-20	5-7	Fara risc	Matur	Viabil	788078,449	319925,874	1826
Tuia - Thuja occidentalis	10-20	5-7	Fara risc	Matur	Viabil	788075,891	319933,543	1827
Frasin - Fraxinus pennsylvanica	30-40	13-15	Fara risc	Matur	Viabil	788069,804	319942,192	1828
Arlar - Acer palmatum	20-30	13-15	Fara risc	Matur	Viabil	788073,332	319945,359	1829
Otetar rosu - Rhus typhina	20-30	5-7	Fara risc	Matur	Viabil	788078,793	319942,104	1830
Tuia - Thuja occidentalis	0-10	1-3	Fara risc	Tanar	Viabil	788079,157	319934,327	1831
Tuia - Thuja occidentalis	0-10	1-3	Fara risc	Tanar	Viabil	788080,085	319935,171	1832
Tuia - Thuja occidentalis	0-10	1-3	Fara risc	Tanar	Viabil	788081,525	319935,857	1833
Corcodus rosu - Prunus cerasifera pumila	10-20	5-7	Fara risc	Matur	Viabil	788074,274	319953,19	1834
Tuia - Thuja occidentalis	10-20	7-10	Fara risc	Matur	Viabil	788067,47	319951,158	1835
Palen - Platanus occidentalis	30-40	7-10	Fara risc	Matur	Viabil	788078,725	319958,777	1836
Arlar - Acer palmatum	30-40	7-10	Fara risc	Matur	Viabil	788087,432	319980,45	1837
Arlar - Acer palmatum	30-40	7-10	Fara risc	Matur	Viabil	788071,748	319988,295	1838
Catalpa - Catalpa speciosa	10-20	3-5	Fara risc	Matur	Viabil	788073,877	319971,733	1839
Catalpa - Catalpa speciosa	10-20	3-5	Fara risc	Matur	Viabil	788079	319982,514	1840
Catalpa - Catalpa speciosa	10-20	3-5	Fara risc	Matur	Viabil	788077,383	319987,818	1841
Catalpa - Catalpa speciosa	10-20	3-5	Fara risc	Matur	Viabil	788083,351	319985,789	1842
Catalpa - Catalpa speciosa	10-20	3-5	Fara risc	Matur	Viabil	788058,858	319989,525	1843

Figura 303

Catalpa - Catalpa speciosa	10-20	3-5	Fara risc	Matur	Viabil	788060,402	319974,271	1644
Catalpa - Catalpa speciosa	10-20	3-5	Fara risc	Matur	Viabil	788070,78	319983,498	1645
Catalpa - Catalpa speciosa	10-20	3-5	Fara risc	Matur	Viabil	788068,656	319988,267	1646
Mer - Malus domestica	10-20	3-5	Fara risc	Matur	Viabil	788084,72	319955,987	1647
Tuia - Thuja occidentalis	10-20	3-5	Fara risc	Matur	Viabil	788067,039	319958,568	1648
Tuia - Thuja occidentalis	10-20	3-5	Fara risc	Matur	Viabil	788069,017	319960,888	1649
Lemn călăsc - Ligustrum vulgare	0-10	1-3	Fara risc	Tiner	Viabil	788066,509	319982,325	1650
Lemn călăsc - Ligustrum vulgare	0-10	1-3	Fara risc	Tiner	Viabil	788068,153	319955,043	1651
Catalpa - Catalpa speciosa	10-20	3-5	Fara risc	Matur	Viabil	788072,268	319975,909	1652
Frasin - Fraxinus pennsylvanica	30-40	13-15	Fara risc	Matur	Viabil	788066,245	319977,1653	
Brad - Abies homolepis	10-20	3-5	Fara risc	Matur	Viabil	788061,594	319981,128	1654
Platan - Platanus acerifolia	10-20	3-5	Fara risc	Matur	Viabil	788054,668	319985,378	1655
Tai - Tilia tomentosa	30-40	10-13	Fara risc	Matur	Viabil	788078,788	319988,79	1656
Otezar rosu - Rhus typhina	20-30	5-7	Fara risc	Matur	Viabil	788083,677	319987,052	1657
Otezar rosu - Rhus typhina	20-30	5-7	Fara risc	Matur	Viabil	788064,54	320003,258	1658
Zade - Larix decidua	10-20	5-7	Fara risc	Matur	Viabil	788086,518	319987,15	1659
Brad - Abies alba	10-20	5-7	Fara risc	Matur	Viabil	788089,278	319987,864	1660
Cires păsăreț - Prunus avium	10-20	5-7	Fara risc	Matur	Viabil	788081,384	319970,08	1661
Catalpa - Catalpa speciosa	10-20	5-7	Fara risc	Matur	Viabil	788092,801	319960,647	1662
Ajar - Acer palmatum	10-20	5-7	Fara risc	Matur	Viabil	788087,681	319982,052	1663
Platan - Platanus acerifolia	30-40	10-13	Fara risc	Matur	Viabil	788101,01	319967,424	1664
Coacăzu roșu - Prunus cerasifera pisardi	10-20	1-3	Fara risc	Matur	Viabil	788102,894	319958,528	1665
Vian - Prunus mahaleb	10-20	1-3	Fara risc	Matur	Viabil	788109,101	319957,428	1666
Vian - Prunus mahaleb	10-20	5-7	Fara risc	Matur	Viabil	788104,424	319953,167	1667
Ajar - Acer palmatum	10-20	5-7	Fara risc	Matur	Viabil	788106,033	319951,941	1668
Tai - Tilia tomentosa	30-40	7-10	Fara risc	Matur	Viabil	788107,941	319948,891	1669
Tai - Tilia tomentosa	30-40	7-10	Fara risc	Matur	Viabil	788110,873	319951,677	1670
Tai - Tilia tomentosa	30-40	7-10	Fara risc	Matur	Viabil	788108,268	319943,691	1671
Tai - Tilia tomentosa	30-40	7-10	Fara risc	Matur	Viabil	788113,67	319940,08	1672
Tai - Tilia tomentosa	30-40	7-10	Fara risc	Matur	Viabil	788113,418	319947,861	1673
Tai - Tilia tomentosa	30-40	7-10	Fara risc	Matur	Viabil	788118,024	319948,185	1674
Tai - Tilia tomentosa	30-40	7-10	Fara risc	Matur	Viabil	788117,18	319945,282	1675
Plop - Populus alba	30-40	7-10	Fara risc	Matur	Viabil	788123,851	319944,18	1676
Plop - Populus alba	30-40	7-10	Fara risc	Matur	Viabil	788127,117	319942,195	1677
Plop - Populus alba	30-40	7-10	Fara risc	Matur	Viabil	788124,288	319939,818	1678
Frasin - Fraxinus pennsylvanica	20-30	7-10	Fara risc	Matur	Viabil	788130,393	319932,251	1679
Frasin - Fraxinus pennsylvanica	20-30	7-10	Fara risc	Matur	Viabil	788125,741	319932,828	1680
Tai - Tilia tomentosa	20-30	7-10	Fara risc	Matur	Viabil	788120,753	319931,893	1681

Amar - Acer palmatum	20-30	7-10	Fara risc	Matur	Viabil	788120,72	319929,153	1682
Amar - Acer palmatum	20-30	7-10	Fara risc	Matur	Viabil	788172,019	319981,639	1683
Yasin - Prunus maderab	10-20	5-7	Fara risc	Matur	Viabil	788375,084	319560,84	1684
Yasin - Prunus maderab	10-20	5-7	Fara risc	Matur	Viabil	788375,178	319559,139	1685
Gutui - Cydonia oblonga	10-20	3-5	Fara risc	Matur	Viabil	788374,888	319554,737	1686
Gutui - Cydonia oblonga	10-20	3-5	Fara risc	Matur	Viabil	788374,901	319552,576	1687
Uliac - Syringa vulgaris	0-10	1-3	Fara risc	Tanar	Viabil	788374,888	319547,967	1688
Arnd - Abies balsamea	0-10	1-3	Fara risc	Tanar	Viabil	788385,585	319541,949	1689
Otear rosu - Rhus typhina	0-10	1-3	Fara risc	Tanar	Viabil	788415,269	319547,072	1690
Otear rosu - Rhus typhina	0-10	1-3	Fara risc	Tanar	Viabil	788415,369	319551,319	1691
Otear rosu - Rhus typhina	0-10	1-3	Fara risc	Tanar	Viabil	788414,939	319556,984	1692
Otear rosu - Rhus typhina	0-10	1-3	Fara risc	Tanar	Viabil	788414,505	319561,177	1693
Otear rosu - Rhus typhina	0-10	1-3	Fara risc	Tanar	Viabil	788414,161	319566,828	1694
Amar - Acer palmatum	0-10	1-3	Fara risc	Tanar	Viabil	788413,948	319570,995	1695
Tei - Taxa tomentosa	20-30	7-10	Fara risc	Matur	Viabil	788263,873	319812,68	1696
Frasin - Fraxinus pennsylvanica	20-30	5-7	Fara risc	Matur	Viabil	788264,813	319812,335	1697
Plop - Populus alba	40-50	13-15	Fara risc	Matur	Viabil	788275,93	319811,769	1698
Plop - Populus alba	40-50	13-15	Fara risc	Matur	Viabil	788269,548	319819,902	1699
Otear rosu - Rhus typhina	20-30	5-7	Fara risc	Matur	Viabil	788270,489	319809,373	1700
Ciras gasaresc - Prunus avium	20-30	5-7	Fara risc	Matur	Viabil	788268,349	319812,58	1701
Ciras gasaresc - Prunus avium	20-30	5-7	Fara risc	Matur	Viabil	788264,644	319817,293	1702
Ciras gasaresc - Prunus avium	20-30	5-7	Fara risc	Matur	Viabil	788263,085	319828,359	1703
Ciras gasaresc - Prunus avium	20-30	5-7	Fara risc	Matur	Viabil	788261,752	319839,371	1704
Brad - Abies balsamea	10-20	5-7	Fara risc	Matur	Viabil	788268,539	319829,013	1705
Brad - Abies balsamea	10-20	5-7	Fara risc	Matur	Viabil	788270,509	319837,023	1706
Brad - Abies balsamea	10-20	5-7	Fara risc	Matur	Viabil	788270,509	319837,023	1707
Pin - Pinus nigra	10-20	5-7	Fara risc	Matur	Viabil	788278,919	319835,291	1708
Platan - Platanus acerifolia	30-40	13-15	Fara risc	Matur	Viabil	788277,636	319838,818	1709
Tei - Taxa tomentosa	20-30	7-10	Fara risc	Matur	Viabil	788287,819	319842,287	1710
Otear rosu - Rhus typhina	20-30	7-10	Fara risc	Matur	Viabil	788282,299	319836,885	1711
Otear rosu - Rhus typhina	20-30	7-10	Fara risc	Matur	Viabil	788298,828	319839,499	1712
Otear rosu - Rhus typhina	20-30	7-10	Fara risc	Matur	Viabil	788290,768	319848,171	1713
Platan - Platanus occidentalis	30-40	7-10	Fara risc	Matur	Viabil	788272,23	319855,825	1714
Tei - Taxa tomentosa	30-40	7-10	Fara risc	Matur	Viabil	788268,512	319854,808	1715
Sambovina - Celtis australis	30-40	7-10	Fara risc	Matur	Viabil	788282,532	319863,648	1716
Sambovina - Celtis australis	30-40	7-10	Fara risc	Matur	Viabil	788289,268	319865,487	1717
Sambovina - Celtis australis	30-40	7-10	Fara risc	Matur	Viabil	788297,849	319868,019	1718
Tupa - Thuja occidentalis	0-10	1-3	Fara risc	Tanar	Viabil	788297,592	319851,785	1719

Tua - Thuja occidentalis	0-10	1-3	Fara risc	Tanai	Viabil	788300,361	319851,056	1720
Tua - Thuja occidentalis	0-10	1-3	Fara risc	Tanai	Viabil	788301,877	319855,845	1721
Tua - Thuja occidentalis	0-10	1-3	Fara risc	Tanai	Viabil	788305,351	319858,004	1722
Ulin - Ulmus procera	10-20	3-5	Fara risc	Metur	Viabil	788304,748	319853,06	1723
Mestacan - Betula pendula Roth	0-10	3-5	Fara risc	Tanai	Viabil	788308,244	319872,604	1724
Mestacan - Betula pendula Roth	0-10	3-5	Fara risc	Tanai	Viabil	788312,585	319888,722	1725
Mestacan - Betula pendula Roth	0-10	1-3	Fara risc	Tanai	Viabil	788324,23	319856,05	1726
Tai - Tilia tomentosa	20-30	7-10	Fara risc	Metur	Viabil	788317,087	319884,478	1727
Mestacan - Betula pendula Roth	20-30	7-10	Fara risc	Metur	Viabil	788325,44	319867,618	1728
Tai - Tilia tomentosa	20-30	7-10	Fara risc	Metur	Viabil	788328,544	319862,288	1729
Tai - Tilia tomentosa	20-30	7-10	Fara risc	Metur	Viabil	788331,814	319854,921	1730
Frasin - Fraxinus excelsior	20-30	7-10	Fara risc	Metur	Viabil	788331,771	319856,402	1731
Pin - Pinus nigra	20-30	7-10	Fara risc	Metur	Viabil	788327,033	319860,312	1732
Tai - Tilia tomentosa	20-30	7-10	Fara risc	Metur	Viabil	788324,989	319854,406	1733
Castan - Aesculus hippocastanum	20-30	7-10	Fara risc	Metur	Viabil	788325,704	319852,125	1734
Sambovina - Carya australis	20-30	7-10	Fara risc	Metur	Viabil	788328,184	319848,947	1735
Sambovina - Carya australis	20-30	7-10	Fara risc	Metur	Viabil	788330,81	319837,587	1738
Pin - Pinus nigra	20-30	7-10	Fara risc	Metur	Viabil	788330,249	319851,389	1737
Frasin - Fraxinus excelsior	20-30	7-10	Fara risc	Metur	Viabil	788338,346	319852,664	1736
Tai - Tilia tomentosa	20-30	7-10	Fara risc	Metur	Viabil	788338,083	319850,163	1739
Frasin - Fraxinus excelsior	20-30	7-10	Fara risc	Metur	Viabil	788341,73	319847,308	1740
Frasin - Fraxinus excelsior	20-30	7-10	Fara risc	Metur	Viabil	788338,903	319837,818	1741
Frasin - Fraxinus excelsior	20-30	7-10	Fara risc	Metur	Viabil	788334,982	319841,681	1742
Tai - Tilia tomentosa	20-30	7-10	Fara risc	Metur	Viabil	788338,235	319841,007	1743
Lerni calnesc - Ligustrum vulgare	0-10	1-3	Fara risc	Tanai	Viabil	788328,148	319828,544	1744
Lerni calnesc - Ligustrum vulgare	0-10	1-3	Fara risc	Tanai	Viabil	788324,823	319833,125	1745
Tai - Tilia tomentosa	10-20	5-7	Fara risc	Metur	Viabil	788524,424	318591,831	1746
Brad - Abies homolepis	10-20	3-5	Fara risc	Metur	Viabil	788534,801	318598,501	1747
Brad - Abies homolepis	10-20	3-5	Fara risc	Metur	Viabil	788517,056	318580,018	1748
Brad - Abies homolepis	10-20	3-5	Fara risc	Metur	Viabil	788518,957	318586,572	1749
Brad - Abies homolepis	10-20	3-5	Fara risc	Metur	Viabil	788517,925	318592,736	1750
Brad - Abies homolepis	10-20	3-5	Fara risc	Metur	Viabil	788510,387	318622,345	1751
Brad - Abies homolepis	10-20	3-5	Fara risc	Metur	Viabil	788534,051	318604,557	1752
Brad - Abies homolepis	10-20	3-5	Fara risc	Metur	Viabil	788518,095	318601,848	1753
Brad - Abies homolepis	10-20	3-5	Fara risc	Metur	Viabil	788518,152	318608,075	1754
Brad - Abies balsamea	10-20	3-5	Fara risc	Metur	Viabil	788517,133	318608,802	1755
Brad - Abies balsamea	10-20	3-5	Fara risc	Metur	Viabil	788534,553	318618,77	1758
Brad - Abies balsamea	10-20	3-5	Fara risc	Metur	Viabil	788531,288	318628,843	1757

Smochin - Ficus carica	10-20	3-5	Fara risc	Matur	Viabil	788521,427	318638,452	1758
Tei - Tilia tomentosa	10-20	3-5	Fara risc	Matur	Viabil	788520,442	318627,021	1759
Tei - Tilia tomentosa	10-20	3-5	Fara risc	Matur	Viabil	788519,813	318618,677	1760
Brad - Abies balsamea	10-20	7-10	Fara risc	Matur	Viabil	788533,577	318642,949	1761
Brad - Abies balsamea	10-20	7-10	Fara risc	Matur	Viabil	788528,931	318645,787	1762
Corcodus - Pinus persifera	10-20	7-10	Fara risc	Matur	Viabil	788528,469	318637,589	1763
Zada - Larix Decidua	10-20	1-3	Fara risc	Matur	Viabil	788538,232	318639,123	1764
Brad - Abies balsamea	10-20	5-7	Fara risc	Matur	Viabil	788542,205	318645,787	1765
Platan - Platanus acerifolia	10-20	7-10	Fara risc	Matur	Viabil	788537,988	318654,814	1766
Tuis - Thuja occidentalis	0-10	1-3	Fara risc	Tanar	Viabil	788532,321	318654,613	1767
Tuis - Thuja occidentalis	0-10	1-3	Fara risc	Tanar	Viabil	788535,483	318658,845	1768
Tuis - Thuja occidentalis	0-10	1-3	Fara risc	Tanar	Viabil	788537,542	318657,664	1769
Tuis - Thuja occidentalis	0-10	1-3	Fara risc	Tanar	Viabil	788542,741	318659,399	1770
Tuis - Thuja occidentalis	0-10	1-3	Fara risc	Tanar	Viabil	788545,602	318660,818	1771
Tuis - Thuja occidentalis	0-10	1-3	Fara risc	Tanar	Viabil	788545,879	318657,071	1772
Salcia - Salix peltandra	0-10	1-3	Fara risc	Tanar	Viabil	788547,038	318654,082	1773
Brad - Abies balsamea	10-20	5-7	Fara risc	Matur	Viabil	788531,8	318670,121	1774
Platan - Platanus acerifolia	10-20	5-7	Fara risc	Matur	Viabil	788538,577	318688,782	1775
Tuis - Thuja occidentalis	10-20	5-7	Fara risc	Matur	Viabil	788545,087	318672,594	1776
Tuis - Thuja occidentalis	10-20	5-7	Fara risc	Matur	Viabil	788545,346	318673,429	1777
Tuis - Thuja occidentalis	10-20	5-7	Fara risc	Matur	Viabil	788547,184	318678,712	1778
Tuis - Thuja occidentalis	10-20	5-7	Fara risc	Matur	Viabil	788547,53	318677,202	1779
Tuis - Thuja occidentalis	10-20	5-7	Fara risc	Matur	Viabil	788537,277	318677,984	1780
Tuis - Thuja occidentalis	10-20	5-7	Fara risc	Matur	Viabil	788535,221	318661,148	1781
Salcia creta - Salix mabaudana	10-20	5-7	Fara risc	Matur	Viabil	788538,728	318682,085	1782
Salcia creta - Salix mabaudana	10-20	5-7	Fara risc	Matur	Viabil	788542,019	318688,723	1783
Paulovnia - Paulownia tomentosa	10-20	5-7	Fara risc	Matur	Viabil	788552,083	318688,842	1784
Tei - Tilia tomentosa	10-20	5-7	Fara risc	Matur	Viabil	788525,545	318688,373	1785
Tei - Tilia tomentosa	10-20	5-7	Fara risc	Matur	Viabil	788525,715	318691,362	1786
Tei - Tilia tomentosa	10-20	5-7	Fara risc	Matur	Viabil	788528,822	318697,128	1787
Tei - Tilia tomentosa	10-20	5-7	Fara risc	Matur	Viabil	788528,845	318701,828	1788
Smochin - Ficus carica	10-20	1-3	Fara risc	Matur	Viabil	788528,808	318708,068	1789
Smochin - Ficus carica	10-20	1-3	Fara risc	Matur	Viabil	788527,937	318722,963	1790
Brad - Abies balsamea	10-20	5-7	Fara risc	Matur	Viabil	788538,893	318700,897	1791
Brad - Abies balsamea	10-20	5-7	Fara risc	Matur	Viabil	788547,347	318709,424	1792
Nuc - Juglans regia	10-20	5-7	Fara risc	Matur	Viabil	788542,124	318708,788	1793
Nuc - Juglans regia	10-20	5-7	Fara risc	Matur	Viabil	788543,358	318720,998	1794
Brad - Abies grandis	10-20	5-7	Fara risc	Matur	Viabil	788540,881	318718,831	1795

Brad - Abies grandis	10-20	5-7	Fara risc	Matur	Viabil	788541,177	318727,097	1796
Nuc - Juglans regia	0-10	1-3	Fara risc	Tanar	Viabil	788545,207	318708,374	1797
Nuc - Juglans regia	0-10	1-3	Fara risc	Tanar	Viabil	788535,392	318712,9	1798
Nuc - Juglans regia	0-10	1-3	Fara risc	Tanar	Viabil	788536,013	318720,823	1799
Tuia - Thuja occidentalis	0-10	1-3	Fara risc	Tanar	Viabil	788548,012	318705,026	1800
Tuia - Thuja occidentalis	0-10	1-3	Fara risc	Tanar	Viabil	788549,1	318705,089	1801
Tuia - Thuja occidentalis	0-10	1-3	Fara risc	Tanar	Viabil	788547,182	318701,088	1802
Nuc - Juglans regia	0-10	1-3	Fara risc	Tanar	Viabil	788548,913	318713,587	1803
Nuc - Juglans regia	0-10	1-3	Fara risc	Tanar	Viabil	788549,481	318718,912	1804
Brad - Abies balsamea	0-10	1-3	Fara risc	Tanar	Viabil	788548,235	318723,43	1805
Pin - Pinus nigra	20-30	5-7	Fara risc	Matur	Viabil	788540,328	318737,033	1806
Salcie cresta - Salix matsudana	20-30	5-7	Fara risc	Matur	Viabil	788547,872	318748,834	1807
Salcie cresta - Salix matsudana	20-30	5-7	Fara risc	Matur	Viabil	788537,87	318744,505	1808
Salcie cresta - Salix matsudana	20-30	5-7	Fara risc	Matur	Viabil	788538,889	318751,019	1809
Tai - Tilia tomentosa	20-30	5-7	Fara risc	Matur	Viabil	788534,347	318735,181	1810
Brad - Abies homolepis	20-30	5-7	Fara risc	Matur	Viabil	788535,984	318735,128	1811
Paulownia - Paulownia tomentosa	20-30	5-7	Fara risc	Matur	Viabil	788558,084	318728,488	1812
Salcie - Salix petandra	20-30	5-7	Fara risc	Matur	Viabil	788556,889	318733,088	1813
Salcie - Salix petandra	20-30	5-7	Fara risc	Matur	Viabil	788557,835	318740,813	1814
Salcie - Salix petandra	20-30	5-7	Fara risc	Matur	Viabil	788558,289	318745,458	1815
Salcie - Salix petandra	20-30	5-7	Fara risc	Matur	Viabil	788558,592	318750,399	1816
Tai - Tilia tomentosa	20-30	5-7	Fara risc	Matur	Viabil	788535,1	318739,8	1817
Paulownia - Paulownia tomentosa	20-30	5-7	Fara risc	Matur	Viabil	788558,887	318753,188	1818
Calin vesnic verde - Viburnum opulus L.	20-30	5-7	Fara risc	Matur	Viabil	788558,898	318758,848	1819
Calin vesnic verde - Viburnum opulus L.	20-30	5-7	Fara risc	Matur	Viabil	788558,765	318765,571	1820
Arborete de metase - Albizia julibrissin D.	10-20	5-7	Fara risc	Matur	Viabil	788552,715	318736,293	1821
Arborete de metase - Albizia julibrissin D.	10-20	5-7	Fara risc	Matur	Viabil	788553,707	318758,169	1822
Salcie - Salix petandra	20-30	7-10	Fara risc	Matur	Viabil	788538,7	318768,504	1823
Salcie - Salix petandra	20-30	7-10	Fara risc	Matur	Viabil	788552,838	318769,188	1824
Salcie - Salix petandra	10-20	1-3	Fara risc	Matur	Viabil	788549,75	318781,188	1825
Zeda - Larix decidua	10-20	1-3	Fara risc	Matur	Viabil	788540,224	318777,102	1826
Tuia - Thuja occidentalis	10-20	1-3	Fara risc	Matur	Viabil	788545,175	318778,173	1827
Tuia - Thuja occidentalis	10-20	1-3	Fara risc	Matur	Viabil	788552,885	318771,214	1828
Salcie - Salix petandra	10-20	1-3	Fara risc	Matur	Viabil	788552,807	318782,79	1829
Salcie cresta - Salix matsudana	10-20	7-10	Fara risc	Matur	Viabil	788532,548	318768,113	1830
Corcodus rosu - Prunus cerasifera pascari	20-30	7-10	Fara risc	Matur	Viabil	788539,229	318777,83	1831
Cires pasariac - Prunus avium	20-30	7-10	Fara risc	Matur	Viabil	788538,378	318780,776	1832
Brad - Abies balsamea	10-20	5-7	Fara risc	Matur	Viabil	788546,198	318791,336	1833

Braz - Abies balsamea	10-20	5-7	Fara nec	Matur	Vieci	788541,329	318786,262	1834
Tuia - Thuja orientalis	10-20	5-7	Fara nec	Matur	Vieci	788552,475	318789,276	1835
Tuia - Thuja orientalis	10-20	5-7	Fara nec	Matur	Vieci	788552,812	318781,5	1836
Tuia - Thuja orientalis	10-20	5-7	Fara nec	Matur	Vieci	788551,481	318782,004	1837
Tuia - Thuja orientalis	10-20	5-7	Fara nec	Matur	Vieci	788552,917	318781,335	1838
Salcia creata - Salix matsudana	10-20	1-3	Fara nec	Matur	Vieci	788547,121	318784,012	1839
Tuia - Thuja occidentalis	10-20	1-3	Fara nec	Matur	Vieci	788544,088	318787,282	1840
Tuia - Thuja occidentalis	10-20	1-3	Fara nec	Matur	Vieci	788542,895	318807,538	1841
Corcodus rosu - Prunus cerasifera pisardi	10-20	1-3	Fara nec	Matur	Vieci	788533,644	318797,518	1842
Gutui - Cypripedium	10-20	1-3	Fara nec	Matur	Vieci	788532,305	318780,102	1843
Tuia - Thuja occidentalis	10-20	1-3	Fara nec	Matur	Vieci	788530,825	318781,841	1844
Braz - Abies balsamea	10-20	1-3	Fara nec	Matur	Vieci	788542,721	318812,442	1845
Ulm - Ulmus procera	10-20	7-10	Fara nec	Matur	Vieci	788544,269	318826,509	1846
Zasa - Larix Decidua	10-20	3-5	Fara nec	Matur	Vieci	788547,889	318818,305	1847
Tuia - Thuja occidentalis	10-20	3-5	Fara nec	Matur	Vieci	788557,128	318810,593	1848
Tuia - Thuja occidentalis	10-20	3-5	Fara nec	Matur	Vieci	788558,475	318817,148	1849
Tuia - Thuja occidentalis	10-20	3-5	Fara nec	Matur	Vieci	788550,604	318827,388	1850
Tuia - Thuja occidentalis	10-20	3-5	Fara nec	Matur	Vieci	788550,694	318830,805	1851
Tuia - Thuja occidentalis	10-20	3-5	Fara nec	Matur	Vieci	788547,148	318829,381	1852
Tuia - Thuja occidentalis	10-20	3-5	Fara nec	Matur	Vieci	788544,604	318832,268	1853
Zasa - Larix Decidua	10-20	3-5	Fara nec	Matur	Vieci	788541,585	318837,122	1854
Otatar rosu - Rhua typhina	10-20	3-5	Fara nec	Matur	Vieci	788544,122	318848,033	1855
Salcia creata - Salix matsudana	10-20	7-10	Fara nec	Matur	Vieci	788550,765	318829,395	1856
Salcia creata - Salix matsudana	10-20	7-10	Fara nec	Matur	Vieci	788558,883	318833,888	1857
Braz - Abies balsamea	10-20	7-10	Fara nec	Matur	Vieci	788550,327	318847,088	1858
Tuia - Thuja occidentalis	10-20	7-10	Fara nec	Matur	Vieci	788545,871	318852,92	1859
Zasa - Larix Decidua	10-20	3-5	Fara nec	Matur	Vieci	788548,378	318858,955	1860
Tuia - Thuja occidentalis	10-20	7-10	Fara nec	Matur	Vieci	788552,681	318853,776	1861
Tuia - Thuja occidentalis	10-20	7-10	Fara nec	Matur	Vieci	788553,987	318858,18	1862
Tuia - Thuja occidentalis	10-20	7-10	Fara nec	Matur	Vieci	788561,418	318845,744	1863
Tuia - Thuja occidentalis	10-20	7-10	Fara nec	Matur	Vieci	788558,97	318848,858	1864
Smochin - Ficus carica	10-20	5-7	Fara nec	Matur	Vieci	788519,717	318878,718	1865
Ter - Tilia tomentosa	0-10	1-3	Fara nec	Tenar	Vieci	788567,448	318858,129	1866
Ter - Tilia tomentosa	0-10	1-3	Fara nec	Tenar	Vieci	788567,281	318862,782	1867
Ter - Tilia tomentosa	0-10	1-3	Fara nec	Tenar	Vieci	788567,338	318860,847	1868
Ter - Tilia tomentosa	0-10	1-3	Fara nec	Tenar	Vieci	788569,438	318866,202	1869
Platan - Platanus occidentalis	20-30	7-10	Fara nec	Matur	Vieci	788558,838	318867,529	1870
Pin - Pinus nigra	20-30	5-7	Fara nec	Matur	Vieci	788552,052	318865,816	1871

Brad - Abies balsamea	20-30	5-7	Fara risc	Matur	Viabil	788552,633	318877,594	872
Tusa - Thuja occidentalis	0-10	1-3	Fara risc	Tanar	Viabil	788548,479	318873,398	873
Zada - Larix Decidua	10-20	5-7	Fara risc	Matur	Viabil	788547,799	318878,114	874
Brad - Abies balsamea	20-30	5-7	Fara risc	Matur	Viabil	788547,28	318888,818	875
Brad - Abies balsamea	20-30	5-7	Fara risc	Matur	Viabil	78854,153	318888,476	876
Tusa - Thuja occidentalis	0-10	1-3	Fara risc	Tanar	Viabil	788551,231	318881,585	877
Zada - Larix Decidua	10-20	5-7	Fara risc	Matur	Viabil	78854,803	318880,321	878
Tusa - Thuja occidentalis	0-10	1-3	Fara risc	Tanar	Viabil	78855,478	318885,821	879
Brad - Abies balsamea	20-30	5-7	Fara risc	Matur	Viabil	788549,114	318907,108	880
Tai - Tilia tomentosa	10-20	3-5	Fara risc	Matur	Viabil	78857,187	318904,283	881
Tusa - Thuja occidentalis	10-20	3-5	Fara risc	Matur	Viabil	788582,882	318902,828	882
Paulownia - Paulownia tomentosa	20-30	7-10	Fara risc	Matur	Viabil	78858,814	318902,868	883
Paulownia - Paulownia tomentosa	10-20	5-7	Fara risc	Matur	Viabil	788570,068	318910,833	884
Paulownia - Paulownia tomentosa	10-20	5-7	Fara risc	Matur	Viabil	788570,22	318915,812	885
Paulownia - Paulownia tomentosa	10-20	5-7	Fara risc	Matur	Viabil	788570,58	318822,96	886
Paulownia - Paulownia tomentosa	10-20	5-7	Fara risc	Matur	Viabil	788571,487	318930,923	887
Paulownia - Paulownia tomentosa	0-10	1-3	Fara risc	Tanar	Viabil	788583,154	318912,064	888
Paulownia - Paulownia tomentosa	0-10	1-3	Fara risc	Tanar	Viabil	788584,422	318921,175	889
Paulownia - Paulownia tomentosa	0-10	1-3	Fara risc	Tanar	Viabil	788557,05	318921,273	890
Tusa - Thuja occidentalis	0-10	1-3	Fara risc	Tanar	Viabil	788588,005	318917,882	891
Tusa - Thuja occidentalis	0-10	1-3	Fara risc	Tanar	Viabil	788588,587	318924,344	892
Tusa - Thuja occidentalis	0-10	1-3	Fara risc	Tanar	Viabil	788588,574	318921,521	893
Tusa - Thuja occidentalis	0-10	1-3	Fara risc	Tanar	Viabil	788583,984	318928,078	894
Tusa - Thuja occidentalis	0-10	1-3	Fara risc	Tanar	Viabil	788580,548	318916,759	895
Frasin - Fraxinus excelsior	20-30	7-10	Fara risc	Matur	Viabil	788551,21	318923,827	896
Brad - Abies balsamea	20-30	7-10	Fara risc	Matur	Viabil	788548,725	318914,451	897
Salcie - Salix petandra	20-30	7-10	Fara risc	Matur	Viabil	788584,722	318930,842	898
Zada - Larix Decidua	10-20	3-5	Fara risc	Matur	Viabil	788557,33	318925,008	899
Tusa - Thuja occidentalis	0-10	1-3	Fara risc	Tanar	Viabil	788557,02	318928,567	900
Tusa - Thuja occidentalis	0-10	1-3	Fara risc	Tanar	Viabil	788554,852	318927,858	901
Tusa - Thuja occidentalis	0-10	1-3	Fara risc	Tanar	Viabil	788552,151	318928,822	902
Tusa - Thuja occidentalis	0-10	1-3	Fara risc	Tanar	Viabil	788583,88	318917,888	903
Tusa - Thuja occidentalis	0-10	1-3	Fara risc	Tanar	Viabil	788586,718	318937,442	904
Tai - Tilia tomentosa	0-10	1-3	Fara risc	Tanar	Viabil	788587,878	318940,287	905
Pir - Pinus nigra	20-30	7-10	Fara risc	Matur	Viabil	788583,281	318944,509	906
Brad - Abies balsamea	10-20	3-5	Fara risc	Matur	Viabil	788588,187	318943,551	907
Tusa - Thuja occidentalis	10-20	3-5	Fara risc	Matur	Viabil	788548,219	318930,879	908
Tusa - Thuja occidentalis	10-20	3-5	Fara risc	Matur	Viabil	788548,808	318935,174	909

Tusa - Thuja occidentalis	10-20	3-5	Fara risc	Matur	Viebit	788548,87	318938,711	1910
Tusa - Thuja occidentalis	10-20	3-5	Fara risc	Matur	Viebit	788549,483	318942,879	1911
Zeda - Lark Decidua	10-20	3-5	Fara risc	Matur	Viebit	788553,354	318942,828	1912
Frasin - Fraxinus pennsylvanica	10-20	3-5	Fara risc	Matur	Viebit	788550,733	318950,527	1913
Cirea cerasifera - Prunus avium	10-20	3-5	Fara risc	Matur	Viebit	788551,66	318954,5	1914
Nuc - Juglans regia	10-20	5-7	Fara risc	Matur	Viebit	788551,039	318958,332	1915
Castan - Aesculus hippocastanum	10-20	5-7	Fara risc	Matur	Viebit	788561,557	318948,426	1916
Castan - Aesculus hippocastanum	10-20	5-7	Fara risc	Matur	Viebit	788560,353	318953,488	1917
Platan - Platanus acerifolia	20-30	7-10	Fara risc	Matur	Viebit	788570,404	318950,452	1918
Cais - Prunus armeniaca	10-20	3-5	Fara risc	Matur	Viebit	788573,338	318950,377	1919
Tusa - Thuja occidentalis	10-20	3-5	Fara risc	Matur	Viebit	788567,041	318952,869	1920
Tusa - Thuja procumbens	10-20	3-5	Fara risc	Matur	Viebit	788568,873	318955,218	1921
Tai - Tilia tomentosa	0-10	3-5	Fara risc	Tinar	Viebit	788561,049	318959,261	1922
Nuc - Juglans regia	10-20	5-7	Fara risc	Matur	Viebit	788557,849	318983,59	1923
Cocodus - Prunus cerasifera	10-20	5-7	Fara risc	Matur	Viebit	788560,467	318989,852	1924
Nuc - Juglans regia	10-20	5-7	Fara risc	Matur	Viebit	788555,172	318989,188	1925
Cocodus - Prunus cerasifera	10-20	5-7	Fara risc	Matur	Viebit	788554,724	318975,238	1926
Cocodus - Prunus cerasifera	10-20	5-7	Fara risc	Matur	Viebit	788554,78	318982,447	1927
Sacarn - Robinia pseudacacia	30-40	13-15	Fara risc	Matur	Viebit	788574,424	318984,851	1928
Paulovna - Paulownia tomentosa	30-40	13-15	Fara risc	Matur	Viebit	788574,762	318977,628	1929
Paulovna - Paulownia tomentosa	30-40	13-15	Fara risc	Matur	Viebit	788575,78	318994,819	1930
Brod - Abies balsamea	10-20	3-5	Fara risc	Matur	Viebit	788568,059	318969,703	1931
Nuc - Juglans regia	10-20	3-5	Fara risc	Matur	Viebit	788559,864	318973,279	1932
Tai - Tilia tomentosa	10-20	3-5	Fara risc	Matur	Viebit	788568,311	318978,583	1933
Tusa - Thuja occidentalis	10-20	3-5	Fara risc	Matur	Viebit	788570,895	318977,809	1934
Tusa - Thuja occidentalis	10-20	3-5	Fara risc	Matur	Viebit	788568,758	318987,183	1935
Tusa - Thuja occidentalis	10-20	3-5	Fara risc	Matur	Viebit	788570,824	318984,487	1936
Tusa - Thuja occidentalis	10-20	3-5	Fara risc	Matur	Viebit	788568,789	318980,102	1937
Platan - Platanus occidentalis	10-20	5-7	Fara risc	Matur	Viebit	788562,428	318979,113	1938
Nuc - Juglans regia	10-20	5-7	Fara risc	Matur	Viebit	788561,918	318981,115	1939
Platan - Platanus acerifolia	10-20	5-7	Fara risc	Matur	Viebit	788560,894	318983,153	1940
Platan - Platanus acerifolia	10-20	5-7	Fara risc	Matur	Viebit	788567,102	318985,108	1941
Tai - Tilia tomentosa	10-20	5-7	Fara risc	Matur	Viebit	788578,25	318990,381	1942
Tai - Tilia tomentosa	10-20	5-7	Fara risc	Matur	Viebit	788578,062	318998,577	1943
Tai - Tilia tomentosa	10-20	5-7	Fara risc	Matur	Viebit	788583,526	319043,893	1944
Tai - Tilia tomentosa	10-20	5-7	Fara risc	Matur	Viebit	788577,331	319008,018	1945
Paulovna - Paulownia tomentosa	20-30	7-10	Fara risc	Matur	Viebit	788593,887	319053,162	1946
Mezescan - Betula pendula Roth	20-30	7-10	Fara risc	Matur	Viebit	788581,468	318992,193	1947

Catalpa - Catalpa bignonioides	10-20	5-7	Fara risc	Metur	Viabl	788581,194	318098,289	1943
Catalpa - Catalpa bignonioides	10-20	5-7	Fara risc	Metur	Viabl	788584,231	319001,825	1949
Brad - Abies alba	10-20	5-7	Fara risc	Metur	Viabl	788588,07	318995,955	1950
Brad - Abies alba	10-20	5-7	Fara risc	Metur	Viabl	788589,483	319008,715	1951
Brad - Abies alba	10-20	5-7	Fara risc	Metur	Viabl	788570,793	319017,282	1952
Catalpa - Catalpa speciosa	10-20	5-7	Fara risc	Metur	Viabl	788571,482	319028,437	1953
Catalpa - Catalpa speciosa	10-20	5-7	Fara risc	Metur	Viabl	788571,389	319022,335	1954
Catalpa - Catalpa speciosa	10-20	5-7	Fara risc	Metur	Viabl	788570,678	319013,438	1955
Catalpa - Catalpa speciosa	10-20	5-7	Fara risc	Metur	Viabl	788587,992	319005,479	1956
Vain - Prunus mahaleb	10-20	5-7	Fara risc	Metur	Viabl	788586,932	319005,528	1957
Platan - Platanus acerifolia	10-20	5-7	Fara risc	Metur	Viabl	788580,569	319006,321	1958
Pin - Pinus nigra	10-20	5-7	Fara risc	Metur	Viabl	788581,616	319011,443	1959
Amar - Acer palmatum	10-20	5-7	Fara risc	Metur	Viabl	788589,229	319024,584	1960
Tuia - Thuja occidentalis	10-20	5-7	Fara risc	Metur	Viabl	788586,744	319019,219	1961
Tuia - Thuja orientalis	10-20	5-7	Fara risc	Metur	Viabl	788588,899	319000,895	1962
Tuia - Thuja orientalis	10-20	5-7	Fara risc	Metur	Viabl	788570,824	319002,82	1963
Tuia - Thuja orientalis	10-20	5-7	Fara risc	Metur	Viabl	788570,248	318999,871	1964
Tuia - Thuja orientalis	10-20	5-7	Fara risc	Metur	Viabl	788585,14	319017,898	1965
Tuia - Thuja orientalis	10-20	5-7	Fara risc	Metur	Viabl	788585,512	319028,348	1966
Mer - Melus domestica	10-20	5-7	Fara risc	Metur	Viabl	788586,578	319031,212	1967
Pin - Pinus nigra	10-20	7-10	Fara risc	Metur	Viabl	788586,798	319035,871	1968
Coccoloba rou - Prunus cerasifera pearsii	10-20	7-10	Fara risc	Metur	Viabl	788586,307	319032,788	1969
Arborele de masase - Albizia julibrissin D	10-20	7-10	Fara risc	Metur	Viabl	788586,841	319041,131	1970
Catalpa - Catalpa speciosa	10-20	7-10	Fara risc	Metur	Viabl	788586,468	319028,634	1971
Catalpa - Catalpa speciosa	10-20	7-10	Fara risc	Metur	Viabl	788586,954	319033,948	1972
Catalpa - Catalpa speciosa	10-20	7-10	Fara risc	Metur	Viabl	788573,799	319034,949	1973
Catalpa - Catalpa speciosa	10-20	5-7	Fara risc	Metur	Viabl	788576,104	319035,978	1974
Catalpa - Catalpa speciosa	10-20	5-7	Fara risc	Metur	Viabl	788583,548	319038,28	1975
Catalpa - Catalpa speciosa	10-20	5-7	Fara risc	Metur	Viabl	788580,887	319044,487	1979
Arborele de masase - Albizia julibrissin D	10-20	5-7	Fara risc	Metur	Viabl	788584,753	319034,795	1977
Tuia - Thuja occidentalis	10-20	5-7	Fara risc	Metur	Viabl	788580,407	319042,702	1978
Tuia - Thuja occidentalis	10-20	5-7	Fara risc	Metur	Viabl	788581,572	319051,217	1979
Zade - Larix decidua	10-20	5-7	Fara risc	Metur	Viabl	788581,148	319053,426	1980
Brad - Abies homolepis	10-20	7-10	Fara risc	Metur	Viabl	788583,901	319058,82	1981
Brad - Abies homolepis	10-20	7-10	Fara risc	Metur	Viabl	788587,518	319068,31	1982
Catalpa - Catalpa speciosa	10-20	7-10	Fara risc	Metur	Viabl	788589,848	319057,094	1983
Catalpa - Catalpa speciosa	10-20	7-10	Fara risc	Metur	Viabl	788570,088	319068,313	1984
Catalpa - Catalpa speciosa	10-20	7-10	Fara risc	Metur	Viabl	788572,741	319058,878	1985

Catalpa - Catalpa speciosa	10-20	7-10	Fara risc	Matur	Viabil	786572.837	319061.817	1986
Catalpa - Catalpa speciosa	10-20	7-10	Fara risc	Matur	Viabil	786573.082	319064.209	1987
Catalpa - Catalpa speciosa	10-20	7-10	Fara risc	Matur	Viabil	786575.183	319071.871	1988
Catalpa - Catalpa speciosa	10-20	7-10	Fara risc	Matur	Viabil	786575.313	319078.544	1989
Catalpa - Catalpa speciosa	10-20	7-10	Fara risc	Matur	Viabil	786575.031	319082.431	1990
Catalpa - Catalpa speciosa	10-20	7-10	Fara risc	Matur	Viabil	786570.081	319073.071	1991
Catalpa - Catalpa speciosa	10-20	7-10	Fara risc	Matur	Viabil	786570.205	319077.784	1992
Catalpa - Catalpa speciosa	10-20	7-10	Fara risc	Matur	Viabil	786580.888	319082.893	1993
Frasin - Fraxinus pennsylvanica	10-20	7-10	Fara risc	Matur	Viabil	786580.187	319080.294	1994
Frasin - Fraxinus pennsylvanica	10-20	3-5	Fara risc	Matur	Viabil	786559.708	319085.529	1995
Frasin - Fraxinus pennsylvanica	10-20	3-5	Fara risc	Matur	Viabil	786559.841	319088.562	1996
Tuia - Thuja occidentalis	10-20	3-5	Fara risc	Matur	Viabil	786570.328	319070.189	1997
Tuia - Thuja occidentalis	10-20	3-5	Fara risc	Matur	Viabil	786572.882	319057.701	1998
Tuia - Thuja occidentalis	10-20	3-5	Fara risc	Matur	Viabil	786572.888	319080.888	1999
Tuia - Thuja occidentalis	10-20	3-5	Fara risc	Matur	Viabil	786578.813	319085.857	2000
Tuia - Thuja occidentalis	10-20	3-5	Fara risc	Matur	Viabil	786575.449	319088.28	2001
Zace - Larix Decidua	10-20	3-5	Fara risc	Matur	Viabil	786579.283	319067.06	2002
Vain - Prunus mahaleb	10-20	3-5	Fara risc	Matur	Viabil	786585.383	319082.483	2003
Vain - Prunus mahaleb	10-20	3-5	Fara risc	Matur	Viabil	786586.126	319087.661	2004
Brad - Abies nordmanniana	10-20	3-5	Fara risc	Matur	Viabil	786589.482	319085.852	2005
Brad - Abies nordmanniana	10-20	3-5	Fara risc	Matur	Viabil	786588.779	319082.811	2006
Ciras gasaresc - Prunus avium	10-20	3-5	Fara risc	Matur	Viabil	786580.421	319100.154	2007
Ciras gasaresc - Prunus avium	10-20	3-5	Fara risc	Matur	Viabil	786583.183	319083.338	2008
Catalpa - Catalpa speciosa	10-20	3-5	Fara risc	Matur	Viabil	786571.381	319083.338	2009
Pin - Pinus nigra	10-20	3-5	Fara risc	Matur	Viabil	786578.008	319085.629	2010
Catalpa - Catalpa speciosa	10-20	3-5	Fara risc	Matur	Viabil	786583.232	319100.233	2011
Platan - Platanus acerifolia	10-20	5-7	Fara risc	Matur	Viabil	786564.384	319104.821	2012
Tuia - Thuja occidentalis	10-20	5-7	Fara risc	Matur	Viabil	786588.353	319097.18	2013
Castan - Aesculus hippocastanum	10-20	5-7	Fara risc	Matur	Viabil	786588.100	319088.978	2014
Castan - Aesculus hippocastanum	10-20	5-7	Fara risc	Matur	Viabil	786587.881	319101.204	2015
Castan - Aesculus hippocastanum	10-20	5-7	Fara risc	Matur	Viabil	786588.514	319107.871	2016
Castan - Aesculus hippocastanum	10-20	5-7	Fara risc	Matur	Viabil	786570.998	319103.458	2017
Castan - Aesculus hippocastanum	10-20	5-7	Fara risc	Matur	Viabil	786573.853	319108.288	2018
Castan - Aesculus hippocastanum	10-20	5-7	Fara risc	Matur	Viabil	786571.132	319108.808	2019
Castan - Aesculus hippocastanum	10-20	5-7	Fara risc	Matur	Viabil	786572.495	319112.018	2020
Vain - Prunus mahaleb	10-20	5-7	Fara risc	Matur	Viabil	786568.095	319113.02	2021
Brad - Abies balsamea	10-20	5-7	Fara risc	Matur	Viabil	786564.563	319110.369	2022
Tuia - Thuja occidentalis	10-20	5-7	Fara risc	Matur	Viabil	786578.371	319107.95	2023

Tusa - Thuja occidentalis	10-20	5-7	Fara risc	Matur	Viabil	788577.743	319105.345	2024
Tusa - Thuja occidentalis	10-20	5-7	Fara risc	Matur	Viabil	788578.003	319109.78	2025
Ulm - Ulmus procera	10-20	7-10	Fara risc	Matur	Viabil	788588.345	319117.368	2028
Brad - Abies balsamea	10-20	7-10	Fara risc	Matur	Viabil	788589.907	319117.752	2027
Brad - Abies balsamea	10-20	5-7	Fara risc	Matur	Viabil	788573.514	319118.034	2028
Castan - Aesculus hippocastanum	10-20	5-7	Fara risc	Matur	Viabil	788573.514	319118.034	2028
Castan - Aesculus hippocastanum	10-20	5-7	Fara risc	Matur	Viabil	788573.347	319118.278	2030
Castan - Aesculus hippocastanum	10-20	5-7	Fara risc	Matur	Viabil	788573.261	319122.688	2031
Castan - Aesculus hippocastanum	10-20	5-7	Fara risc	Matur	Viabil	788573.57	319128.384	2032
Castan - Aesculus hippocastanum	10-20	5-7	Fara risc	Matur	Viabil	788574.413	319134.311	2033
Castan - Aesculus hippocastanum	10-20	5-7	Fara risc	Matur	Viabil	788574.808	319138.3	2034
Castan - Aesculus hippocastanum	10-20	5-7	Fara risc	Matur	Viabil	788577.814	319142.987	2035
Castan - Aesculus hippocastanum	10-20	5-7	Fara risc	Matur	Viabil	788583.152	319139.868	2038
Castan - Aesculus hippocastanum	10-20	5-7	Fara risc	Matur	Viabil	788578.337	319137.124	2037
Castan - Aesculus hippocastanum	10-20	5-7	Fara risc	Matur	Viabil	788579.242	319130.861	2038
Castan - Aesculus hippocastanum	10-20	5-7	Fara risc	Matur	Viabil	788578.69	319122.824	2039
Castan - Aesculus hippocastanum	10-20	5-7	Fara risc	Matur	Viabil	788578.528	319119.829	2040
Tai - Tilia tomentosa	10-20	5-7	Fara risc	Matur	Viabil	788578.213	319115.225	2041
Castan - Aesculus hippocastanum	20-30	7-10	Fara risc	Matur	Viabil	788587.338	319125.533	2042
Brad - Abies balsamea	20-30	7-10	Fara risc	Matur	Viabil	788584.12	319132.651	2043
Paulownia - Paulownia tomentosa	20-30	7-10	Fara risc	Matur	Viabil	788587.901	319127.991	2044
Paulownia - Paulownia tomentosa	20-30	7-10	Fara risc	Matur	Viabil	788588.588	319134.153	2045
Paulownia - Paulownia tomentosa	20-30	7-10	Fara risc	Matur	Viabil	788588.757	319140.735	2046
Brad - Abies balsamea	20-30	7-10	Fara risc	Matur	Viabil	788589.244	319146.028	2047
Frasin - Fraxinus pennsylvanica	20-30	7-10	Fara risc	Matur	Viabil	788589.772	319151.512	2048
Zada - Lact. Decidua	10-20	3-5	Fara risc	Matur	Viabil	788587.877	319158.223	2049
Brad - Abies balsamea	20-30	7-10	Fara risc	Matur	Viabil	788588.419	319165.532	2050
Brad - Abies balsamea	20-30	7-10	Fara risc	Matur	Viabil	788573.872	319152.099	2051
Salice - Salix petiolaris	20-30	7-10	Fara risc	Matur	Viabil	788572.084	319158.219	2052
Tusa - Thuja occidentalis	0-10	1-3	Fara risc	Tanar	Viabil	788578.803	319148.803	2053
Tusa - Thuja occidentalis	0-10	1-3	Fara risc	Tanar	Viabil	788578.423	319150.055	2054
Tusa - Thuja occidentalis	0-10	1-3	Fara risc	Tanar	Viabil	788581.882	319148.334	2055
Castan - Aesculus hippocastanum	20-30	5-7	Fara risc	Matur	Viabil	788583.218	319145.185	2058
Castan - Aesculus hippocastanum	20-30	5-7	Fara risc	Matur	Viabil	788584.262	319152.103	2057
Castan - Aesculus hippocastanum	20-30	5-7	Fara risc	Matur	Viabil	788582.858	319154.748	2058
Castan - Aesculus hippocastanum	20-30	5-7	Fara risc	Matur	Viabil	788578.139	319158.837	2059
Tai - Tilia tomentosa	20-30	5-7	Fara risc	Matur	Viabil	788584.772	319159.819	2060
Sarcia creata - Sarcia metalucens	20-30	5-7	Fara risc	Matur	Viabil	788571.45	319168.321	2081

Tuia - Thuja occidentalis	0-10	1-3	Fara risc	Tanar	Viabl	788582,998	319160,986	2082
Tuia - Thuja occidentalis	0-10	1-3	Fara risc	Tanar	Viabl	788583,418	319184,754	2083
Castan - Aesculus hippocastanum	20-30	5-7	Fara risc	Matur	Viabl	788580,977	319180,658	2084
Castan - Aesculus hippocastanum	20-30	5-7	Fara risc	Matur	Viabl	788577,262	319159,602	2085
Castan - Aesculus hippocastanum	20-30	5-7	Fara risc	Matur	Viabl	788579,841	319182,488	2086
Castan - Aesculus hippocastanum	20-30	5-7	Fara risc	Matur	Viabl	788578,828	319185,822	2087
Castan - Aesculus hippocastanum	20-30	5-7	Fara risc	Matur	Viabl	788576,916	319189,266	2088
Castan - Aesculus hippocastanum	20-30	5-7	Fara risc	Matur	Viabl	788581,876	319188,669	2089
Artar - Acer palmatum	20-30	5-7	Fara risc	Matur	Viabl	788588,188	319171,338	2070
Tuia - Thuja occidentalis	0-10	5-7	Fara risc	Tanar	Viabl	788589,893	319172,822	2071
Zaga - Larix Decidua	10-20	5-7	Fara risc	Matur	Viabl	788588,074	319178,281	2072
Castan - Aesculus hippocastanum	20-30	5-7	Fara risc	Matur	Viabl	788579,278	319173,277	2073
Brad - Abies balsamea	20-30	5-7	Fara risc	Matur	Viabl	788575,808	319175,372	2074
Sampovna - Cetea australis	20-30	5-7	Fara risc	Matur	Viabl	788574,209	319177,898	2075
Castan - Aesculus hippocastanum	20-30	5-7	Fara risc	Matur	Viabl	788578,128	319184,511	2076
Frasc - Fraxinus excelsior	20-30	7-10	Fara risc	Matur	Viabl	788570,448	319184,788	2077
Brad - Abies balsamea	20-30	7-10	Fara risc	Matur	Viabl	788574,048	319185,958	2078
Castan - Aesculus hippocastanum	20-30	7-10	Fara risc	Matur	Viabl	788578,467	319181,781	2079
Tei - Tilia tomentosa	10-20	5-7	Fara risc	Matur	Viabl	788588,148	319191,899	2080
Tei - Tilia tomentosa	10-20	5-7	Fara risc	Matur	Viabl	788582,7	319171,118	2081
Tei - Tilia tomentosa	10-20	5-7	Fara risc	Matur	Viabl	788583,108	319177,484	2082
Tei - Tilia tomentosa	10-20	5-7	Fara risc	Matur	Viabl	788583,731	319183,509	2083
Cirea pasaresc - Prunus avium	10-20	5-7	Fara risc	Matur	Viabl	788584,308	319188,247	2084
Tei - Tilia tomentosa	10-20	3-5	Fara risc	Matur	Viabl	788592,225	319180,45	2085
Castan - Aesculus hippocastanum	10-20	3-5	Fara risc	Matur	Viabl	788583,918	319185,403	2086
Castan - Aesculus hippocastanum	10-20	3-5	Fara risc	Matur	Viabl	788573,457	319188,575	2087
Castan - Aesculus hippocastanum	10-20	3-5	Fara risc	Matur	Viabl	788588,52	319187,485	2088
Corcodus rosu - Prunus cerasifera pisardii	10-20	3-5	Fara risc	Matur	Viabl	788582,711	319204,551	2089
Corcodus rosu - Prunus cerasifera pisardii	10-20	3-5	Fara risc	Matur	Viabl	788578,011	319213,995	2090
Corcodus rosu - Prunus cerasifera pisardii	10-20	3-5	Fara risc	Matur	Viabl	788587,371	319212,188	2091
Corcodus rosu - Prunus cerasifera pisardii	10-20	3-5	Fara risc	Matur	Viabl	788559,083	319214,488	2092
Corcodus rosu - Prunus cerasifera pisardii	10-20	3-5	Fara risc	Matur	Viabl	788559,311	319220,285	2093
Corcodus rosu - Prunus cerasifera pisardii	10-20	3-5	Fara risc	Matur	Viabl	788585,902	319218,525	2094
Zaga - Larix Decidua	10-20	3-5	Fara risc	Matur	Viabl	788583,5	319213,08	2095
Tei - Tilia tomentosa	10-20	3-5	Fara risc	Matur	Viabl	788588,174	319198,427	2096
Tei - Tilia tomentosa	10-20	3-5	Fara risc	Matur	Viabl	788559,148	319186,738	2097
Tei - Tilia tomentosa	10-20	3-5	Fara risc	Matur	Viabl	788545,158	319167,41	2098
Tei - Tilia tomentosa	10-20	3-5	Fara risc	Matur	Viabl	788540,289	319187,884	2099

Tai - Tilia tomentosa	10-20	3-5	Fara risc	Matur	Viabil	788536,05	319198,128	2100
Catalpa - Catalpa speciosa	10-20	3-5	Fara risc	Matur	Viabil	788539,258	319208,888	2101
Catalpa - Catalpa speciosa	10-20	3-5	Fara risc	Matur	Viabil	788544,224	319207,978	2102
Catalpa - Catalpa speciosa	10-20	3-5	Fara risc	Matur	Viabil	788550,538	319207,738	2103
Catalpa - Catalpa speciosa	10-20	3-5	Fara risc	Matur	Viabil	788550,168	319212,145	2104
Catalpa - Catalpa speciosa	10-20	3-5	Fara risc	Matur	Viabil	788545,173	319212,487	2105
Catalpa - Catalpa speciosa	10-20	3-5	Fara risc	Matur	Viabil	788540,379	319211,869	2106
Catalpa - Catalpa speciosa	10-20	3-5	Fara risc	Matur	Viabil	788540,093	319222,019	2107
Tai - Tilia tomentosa	10-20	3-5	Fara risc	Matur	Viabil	788549,852	319222,992	2108
Tai - Tilia tomentosa	10-20	3-5	Fara risc	Matur	Viabil	788553,261	319219,177	2109
Pin - Pinus nigra	10-20	3-5	Fara risc	Matur	Viabil	788580,021	319232,019	2110
Pin - Pinus nigra	10-20	3-5	Fara risc	Matur	Viabil	788553,984	319231,981	2111
Sabze moale - Eucalyptus europaeus	10-20	3-5	Fara risc	Matur	Viabil	788578,673	319223,47	2112
Sabze moale - Eucalyptus europaeus	10-20	3-5	Fara risc	Matur	Viabil	788572,578	319228,692	2113
Sabze moale - Eucalyptus europaeus	10-20	3-5	Fara risc	Matur	Viabil	788587,679	319233,745	2114
Sabze moale - Eucalyptus europaeus	10-20	3-5	Fara risc	Matur	Viabil	788583,588	319238,318	2115
Sabze moale - Eucalyptus europaeus	10-20	3-5	Fara risc	Matur	Viabil	788558,224	319243,838	2116
Sabze moale - Eucalyptus europaeus	10-20	3-5	Fara risc	Matur	Viabil	788553,28	319247,978	2117
Catalpa - Catalpa speciosa	10-20	3-5	Fara risc	Matur	Viabil	788578,852	319251,811	2118
Catalpa - Catalpa speciosa	10-20	3-5	Fara risc	Matur	Viabil	788584,187	319230,828	2119
Catalpa - Catalpa speciosa	10-20	3-5	Fara risc	Matur	Viabil	788584,81	319224,051	2120
Tai - Tilia tomentosa	10-20	3-5	Fara risc	Matur	Viabil	788588,118	319235,547	2121
Tai - Tilia tomentosa	10-20	3-5	Fara risc	Matur	Viabil	788588,128	319239,392	2122
Tai - Tilia tomentosa	10-20	3-5	Fara risc	Matur	Viabil	788588,425	319248,944	2123
Tai - Tilia tomentosa	10-20	3-5	Fara risc	Matur	Viabil	788588,934	319251,258	2124
Tai - Tilia tomentosa	10-20	3-5	Fara risc	Matur	Viabil	788588,786	319255,821	2125
Tai - Tilia tomentosa	10-20	3-5	Fara risc	Matur	Viabil	788580,787	319255,407	2126
Tai - Tilia tomentosa	10-20	3-5	Fara risc	Matur	Viabil	788580,408	319248,821	2127
Tai - Tilia tomentosa	10-20	3-5	Fara risc	Matur	Viabil	788578,992	319244,195	2128
Tai - Tilia tomentosa	10-20	3-5	Fara risc	Matur	Viabil	788578,936	319238,808	2129
Tai - Tilia tomentosa	10-20	3-5	Fara risc	Matur	Viabil	788572,271	319255,531	2130
Tai - Tilia tomentosa	10-20	3-5	Fara risc	Matur	Viabil	788587,262	319254,888	2131
Tai - Tilia tomentosa	10-20	3-5	Fara risc	Matur	Viabil	788558,459	319254,478	2132
Tai - Tilia tomentosa	10-20	3-5	Fara risc	Matur	Viabil	788547,755	319255,805	2133
Tai - Tilia tomentosa	10-20	3-5	Fara risc	Matur	Viabil	788542,255	319249,98	2134
Tai - Tilia tomentosa	10-20	3-5	Fara risc	Matur	Viabil	788541,785	319238,757	2135
Tai - Tilia tomentosa	10-20	3-5	Fara risc	Matur	Viabil	788538,548	319230,868	2136
Conocodus roza - Pinus cembraera pisardi	10-20	3-5	Fara risc	Matur	Viabil	788540,893	319227,275	2137

Corcodus rozu - Prunus cerasifera piardi	10-20	3-5	Fara risc	Matur	Viabil	788546,967	319216,74	2136
Salcia argintie - Salix argentea	30-40	7-10	Fara risc	Matur	Viabil	788632,386	319976,871	2139
Salcia argintie - Salix argentea	30-40	7-10	Fara risc	Matur	Viabil	788638,489	319983,142	2140
Nuc - Juglans regia	20-30	5-7	Fara risc	Matur	Viabil	788644,907	319986,458	2141
Nuc - Juglans regia	20-30	5-7	Fara risc	Matur	Viabil	788636,803	319990,045	2142
Corcodus - Prunus cerasifera	10-20	3-7	Fara risc	Matur	Viabil	788631,582	319982,415	2143
Salcia argintie - Salix argentea	20-30	5-7	Fara risc	Matur	Viabil	788640,903	319988,089	2144
Salcia argintie - Salix argentea	20-30	5-7	Fara risc	Matur	Viabil	788640,559	320008,311	2145
Nuc - Juglans regia	10-20	3-5	Fara risc	Matur	Viabil	788645,953	320010,483	2146
Nuc - Juglans regia	10-20	3-5	Fara risc	Matur	Viabil	788646,035	320019,588	2147
Nuc - Juglans regia	10-20	3-5	Fara risc	Matur	Viabil	788647,327	320027,831	2148
Nuc - Juglans regia	10-20	3-5	Fara risc	Matur	Viabil	788647,077	320036,051	2149
Nuc - Juglans regia	10-20	3-5	Fara risc	Matur	Viabil	788648,235	320047,611	2150
Salcia argintie - Salix argentea	10-20	3-5	Fara risc	Matur	Viabil	788648,977	320018,184	2151
Salcia argintie - Salix argentea	10-20	3-5	Fara risc	Matur	Viabil	788641,932	320028,863	2152
Salcia argintie - Salix argentea	10-20	3-5	Fara risc	Matur	Viabil	788641,881	320036,349	2153
Salcia argintie - Salix argentea	10-20	3-5	Fara risc	Matur	Viabil	788642,884	320048,144	2154
Salcia argintie - Salix argentea	20-30	5-7	Fara risc	Matur	Viabil	788643,725	320058,058	2155
Nuc - Juglans regia	10-20	3-5	Fara risc	Matur	Viabil	788649,752	320059,839	2156
Nuc - Juglans regia	10-20	3-5	Fara risc	Matur	Viabil	788650,852	320065,037	2157
Nuc - Juglans regia	10-20	3-5	Fara risc	Matur	Viabil	788647,629	320067,182	2158
Salcia argintie - Salix argentea	10-20	5-7	Fara risc	Matur	Viabil	788641,633	320067,346	2159
Salcia argintie - Salix argentea	10-20	5-7	Fara risc	Matur	Viabil	788641,47	320065,09	2160
Salcia argintie - Salix argentea	10-20	5-7	Fara risc	Matur	Viabil	788642,453	320057,588	2161
Salcia argintie - Salix argentea	10-20	5-7	Fara risc	Matur	Viabil	788645,14	320072,598	2162
Salcia argintie - Salix argentea	10-20	5-7	Fara risc	Matur	Viabil	788644,37	320078,908	2163
Salcia argintie - Salix argentea	10-20	5-7	Fara risc	Matur	Viabil	788643,795	320084,101	2164
Salcia argintie - Salix argentea	10-20	5-7	Fara risc	Matur	Viabil	788648,1	320084,348	2165
Salcia argintie - Salix argentea	10-20	5-7	Fara risc	Matur	Viabil	788644,872	320089,54	2166
Nuc - Juglans regia	10-20	3-5	Fara risc	Matur	Viabil	788651,039	320092,247	2167
Nuc - Juglans regia	10-20	3-5	Fara risc	Matur	Viabil	788652,59	320097,13	2168
Nuc - Juglans regia	10-20	3-5	Fara risc	Matur	Viabil	788651,8	320108,807	2169
Nuc - Juglans regia	10-20	3-5	Fara risc	Matur	Viabil	788650,864	320126,857	2170
Nuc - Juglans regia	10-20	3-5	Fara risc	Matur	Viabil	788650,817	320138,812	2171
Nuc - Juglans regia	20-30	5-7	Fara risc	Matur	Viabil	788648,742	320115,432	2172
Nuc - Juglans regia	20-30	5-7	Fara risc	Matur	Viabil	788643,359	320124,4	2173
Nuc - Juglans regia	20-30	5-7	Fara risc	Matur	Viabil	788643,085	320133,846	2174
Nuc - Juglans regia	20-30	5-7	Fara risc	Matur	Viabil	788647,068	320105,08	2175

Tuia - Thuja occidentalis	0-10	1-3	Fara risc	Tanar	Viabil	788656,525	320104,775	2176
Tuia - Thuja occidentalis	0-10	1-3	Fara risc	Tanar	Viabil	788656,503	320108,87	2177
Tuia - Thuja occidentalis	0-10	1-3	Fara risc	Tanar	Viabil	788656,74	320113,282	2178
Tuia - Thuja occidentalis	0-10	1-3	Fara risc	Tanar	Viabil	788656,89	320122,817	2179
Tuia - Thuja occidentalis	0-10	1-3	Fara risc	Tanar	Viabil	788657,658	320126,862	2180
Tuia - Thuja occidentalis	0-10	1-3	Fara risc	Tanar	Viabil	788658,034	320124,897	2181
Tuia - Thuja occidentalis	0-10	1-3	Fara risc	Tanar	Viabil	788658,604	320123,285	2182
Tuia - Thuja occidentalis	0-10	1-3	Fara risc	Tanar	Viabil	788659,293	320121,235	2183
Brad - Abies balsamea	10-20	3-5	Fara risc	Matur	Viabil	788654,612	320125,066	2184
Dud ornamental - Morus bombycis	0-10	1-3	Fara risc	Tanar	Viabil	788671,693	320132,666	2185
Tuia - Thuja occidentalis	0-10	1-3	Fara risc	Tanar	Viabil	788671,435	320133,827	2186
Tuia - Thuja occidentalis	0-10	1-3	Fara risc	Tanar	Viabil	788671,218	320134,841	2187
Tuia - Thuja occidentalis	0-10	1-3	Fara risc	Tanar	Viabil	788670,532	320135,749	2188
Tuia - Thuja occidentalis	0-10	1-3	Fara risc	Tanar	Viabil	788669,572	320138,737	2189
Tuia - Thuja occidentalis	0-10	1-3	Fara risc	Tanar	Viabil	788667,631	320138,583	2190
Tuia - Thuja occidentalis	0-10	1-3	Fara risc	Tanar	Viabil	788669,608	320140,228	2191
Tuia - Thuja occidentalis	0-10	1-3	Fara risc	Tanar	Viabil	788670,562	320144,191	2192
Tuia - Thuja occidentalis	0-10	1-3	Fara risc	Tanar	Viabil	788656,937	320143,636	2193
Tuia - Thuja occidentalis	0-10	1-3	Fara risc	Tanar	Viabil	788649,525	320144,774	2194
Tuia - Thuja occidentalis	0-10	1-3	Fara risc	Tanar	Viabil	788646,873	320143,48	2195
Tuia - Thuja occidentalis	0-10	1-3	Fara risc	Tanar	Viabil	788644,302	320145,118	2196
Tuia - Thuja occidentalis	0-10	1-3	Fara risc	Tanar	Viabil	788643,602	320141,579	2197
Lemn salinesc - Lypustrum vulgare	0-10	1-3	Fara risc	Tanar	Viabil	788646,837	320143,149	2198
Brad - Abies balsamea	10-20	5-7	Fara risc	Matur	Viabil	788654,768	320142,199	2199
Tuia - Thuja occidentalis	10-20	5-7	Fara risc	Matur	Viabil	788669,202	320146,424	2200
Tuia - Thuja occidentalis	10-20	5-7	Fara risc	Matur	Viabil	788668,21	320147,844	2201
Tuia - Thuja occidentalis	10-20	5-7	Fara risc	Matur	Viabil	788665,475	320148,008	2202
Tuia - Thuja occidentalis	10-20	5-7	Fara risc	Matur	Viabil	788663,168	320148,117	2203
Tuia - Thuja occidentalis	10-20	5-7	Fara risc	Matur	Viabil	788660,046	320147,509	2204
Tuia - Thuja occidentalis	10-20	5-7	Fara risc	Matur	Viabil	788657,3	320148,894	2205
Dud ornamental - Morus bombycis	10-20	5-7	Fara risc	Matur	Viabil	788670,482	320148,468	2206
Nuc - Juglans regia	10-20	5-7	Fara risc	Matur	Viabil	788638,954	320133,863	2207
Nuc - Juglans regia	10-20	5-7	Fara risc	Matur	Viabil	788637,297	320133,908	2208
Salix argentea - Salix argentea	10-20	5-7	Fara risc	Matur	Viabil	788634,727	320139,317	2209
Tuia - Thuja occidentalis	0-10	1-3	Fara risc	Tanar	Viabil	788661,238	320150,532	2210
Tuia - Thuja occidentalis	0-10	1-3	Fara risc	Tanar	Viabil	788659,18	320152,208	2211
Tuia - Thuja occidentalis	0-10	1-3	Fara risc	Tanar	Viabil	788658,396	320154,047	2212
Tuia - Thuja occidentalis	0-10	1-3	Fara risc	Tanar	Viabil	788653,223	320156,455	2213

Birch - <i>Abies balsamea</i>	10-20	5-7	Fara risc	Matur	Viabil	786648,747	320155,644	2214
Salix argentea - <i>Salix argentea</i>	10-20	5-7	Fara risc	Matur	Viabil	786638,498	320156,178	2215
Salix argentea - <i>Salix argentea</i>	10-20	5-7	Fara risc	Matur	Viabil	786635,419	320182,097	2216
Tula - <i>Thuja occidentalis</i>	0-10	1-3	Fara risc	Tiner	Viabil	786650,478	320181,384	2217
Tula - <i>Thuja occidentalis</i>	0-10	1-3	Fara risc	Tiner	Viabil	786647,519	320185,305	2218
Tula - <i>Thuja occidentalis</i>	0-10	1-3	Fara risc	Tiner	Viabil	786647,886	320184,506	2219
Zada - <i>Larix Decidua</i>	0-10	1-3	Fara risc	Tiner	Viabil	786643,878	320185,181	2220
Salix argentea - <i>Salix argentea</i>	10-20	3-5	Fara risc	Matur	Viabil	786637,782	320180,885	2221
Salix argentea - <i>Salix argentea</i>	10-20	3-5	Fara risc	Matur	Viabil	786632,784	320188,249	2222
Dudleib - <i>Morus alba</i>	10-20	3-5	Fara risc	Matur	Viabil	786606,327	320185,431	2223
Platan - <i>Platanus occidentalis</i>	10-20	3-5	Fara risc	Matur	Viabil	786608,483	320159,898	2224
Salix argentea - <i>Salix argentea</i>	10-20	3-5	Fara risc	Matur	Viabil	786626,925	320192,807	2225
Salix argentea - <i>Salix argentea</i>	10-20	3-5	Fara risc	Matur	Viabil	786623,132	320187,767	2226
Salix argentea - <i>Salix argentea</i>	10-20	3-5	Fara risc	Matur	Viabil	786619,567	320202,54	2227
Salix argentea - <i>Salix argentea</i>	10-20	3-5	Fara risc	Matur	Viabil	786616,101	320207,657	2228
Salix argentea - <i>Salix argentea</i>	10-20	3-5	Fara risc	Matur	Viabil	786611,454	320211,734	2229
Salicam - <i>Robinia pseudoacacia</i>	10-20	3-5	Fara risc	Matur	Viabil	786627,528	320187,673	2230
Salicam - <i>Robinia pseudoacacia</i>	10-20	3-5	Fara risc	Matur	Viabil	786623,523	320181,351	2231
Salicam - <i>Robinia pseudoacacia</i>	10-20	3-5	Fara risc	Matur	Viabil	786619,445	320181,939	2232
Salicam - <i>Robinia pseudoacacia</i>	10-20	3-5	Fara risc	Matur	Viabil	786619,141	320185,798	2233
Salicam - <i>Robinia pseudoacacia</i>	10-20	3-5	Fara risc	Matur	Viabil	786622,471	320184,629	2234
Salicam - <i>Robinia pseudoacacia</i>	10-20	3-5	Fara risc	Matur	Viabil	786619,151	320184,772	2235
Salicam - <i>Robinia pseudoacacia</i>	10-20	3-5	Fara risc	Matur	Viabil	786615,78	320180,854	2236
Salicam - <i>Robinia pseudoacacia</i>	10-20	3-5	Fara risc	Matur	Viabil	786614,48	320197,484	2237
Salicam - <i>Robinia pseudoacacia</i>	10-20	3-5	Fara risc	Matur	Viabil	786609,127	320203,483	2238
Frasin - <i>Fraxinus pennsylvanica</i>	10-20	3-5	Fara risc	Matur	Viabil	786609,203	320197,898	2239
Frasin - <i>Fraxinus pennsylvanica</i>	10-20	3-5	Fara risc	Matur	Viabil	786605,653	320203,808	2240
Frasin - <i>Fraxinus pennsylvanica</i>	10-20	3-5	Fara risc	Matur	Viabil	786610,838	320194,835	2241
Salicam - <i>Robinia pseudoacacia</i>	10-20	3-5	Fara risc	Matur	Viabil	786608,122	320208,251	2242
Sampovina - <i>Celastrus scandens</i>	10-20	3-5	Fara risc	Matur	Viabil	786597,489	320215,875	2243
Salicam - <i>Robinia pseudoacacia</i>	10-20	3-5	Fara risc	Matur	Viabil	786599,56	320221,903	2244
Corcodus - <i>Prunus pensilvanica</i>	10-20	3-5	Fara risc	Matur	Viabil	786600,812	320111,812	2245
Corcodus - <i>Prunus pensilvanica</i>	10-20	3-5	Fara risc	Matur	Viabil	786580,207	320220,299	2246
Salix argentea - <i>Salix argentea</i>	10-20	3-5	Fara risc	Matur	Viabil	786586,046	320235,949	2247
Salix argentea - <i>Salix argentea</i>	10-20	3-5	Fara risc	Matur	Viabil	786583,829	320240,295	2248
Tula - <i>Thuja globosa</i>	0-10	1-3	Fara risc	Tiner	Viabil	786558,154	320258,401	2249
Tula - <i>Thuja globosa</i>	0-10	1-3	Fara risc	Tiner	Viabil	786550,155	320261,838	2250
Tula - <i>Thuja globosa</i>	0-10	1-3	Fara risc	Tiner	Viabil	786543,928	320265,428	2251

Tuia - Thuja globosa	0-10	1-3	Fara risc	Tanar	Viabi	788538.282	320268.188	2252
Tuia - Thuja globosa	0-10	1-3	Fara risc	Tanar	Viabi	788534.336	320270.391	2253
Tuia - Thuja globosa	0-10	1-3	Fara risc	Tanar	Viabi	788528.638	320272.301	2254
Tuia - Thuja globosa	0-10	1-3	Fara risc	Tanar	Viabi	788523.599	320273.151	2255
Tuia - Thuja globosa	0-10	1-3	Fara risc	Tanar	Viabi	788519.45	320276.35	2256
Tuia - Thuja globosa	0-10	1-3	Fara risc	Tanar	Viabi	788515.224	320276.164	2257
Tuia - Thuja globosa	0-10	1-3	Fara risc	Tanar	Viabi	788510.258	320279.667	2258
Brad - Abies alba	0-10	1-3	Fara risc	Tanar	Viabi	788543.263	320242.678	2259
Catalpa - Catalpa speciosa	20-30	5-7	Fara risc	Matur	Viabi	788541.955	320247.675	2260
Salcam - Robinia pseudoacacia	20-30	5-7	Fara risc	Matur	Viabi	788543.837	320250.973	2261
Salcam - Robinia pseudoacacia	20-30	5-7	Fara risc	Matur	Viabi	788541.85	320252.443	2262
Salcam - Robinia pseudoacacia	20-30	5-7	Fara risc	Matur	Viabi	788538.451	320254.249	2263
Brad - Abies alba	20-30	5-7	Fara risc	Matur	Viabi	788532.046	320252.725	2264
Arborete de mestes - Albizia julibrissin D	10-20	3-5	Fara risc	Matur	Viabi	788532.578	320253.147	2265
Platan - Platanus acerifolia	10-20	3-5	Fara risc	Matur	Viabi	788537.87	320251.828	2266
Lilac - Syringa vulgaris	10-20	3-5	Fara risc	Matur	Viabi	788536.153	320252.338	2267
Brad - Abies balsamea	10-20	3-5	Fara risc	Matur	Viabi	788537.474	320249.667	2268
Otear rosu - Rhus typhina	10-20	3-5	Fara risc	Matur	Viabi	788527.288	320259.071	2269
Lilac - Syringa vulgaris	10-20	3-5	Fara risc	Matur	Viabi	788517.952	320257.262	2270
Lilac - Syringa vulgaris	0-10	1-3	Fara risc	Tanar	Viabi	788513.49	320258.757	2271
Salcam - Robinia pseudoacacia	20-30	7-10	Fara risc	Matur	Viabi	788518.986	320280	2272
Salcam - Robinia pseudoacacia	20-30	7-10	Fara risc	Matur	Viabi	788518.261	320281.563	2273
Salcam - Robinia pseudoacacia	20-30	7-10	Fara risc	Matur	Viabi	788515.778	320283.88	2274
Salcam - Robinia pseudoacacia	20-30	7-10	Fara risc	Matur	Viabi	788517.537	320283.5	2275
Salcam - Robinia pseudoacacia	20-30	7-10	Fara risc	Matur	Viabi	788513.66	320284.252	2276
Salcam - Robinia pseudoacacia	20-30	7-10	Fara risc	Matur	Viabi	788503.881	320288.832	2277
Corcodus - Prunus cerasifera	20-30	7-10	Fara risc	Matur	Viabi	788505.097	320283.754	2278
Lilac - Syringa vulgaris	10-20	3-5	Fara risc	Matur	Viabi	788507.758	320282.178	2279
Brad - Abies balsamea	10-20	3-5	Fara risc	Matur	Viabi	788502.448	320283.807	2280
Brad - Abies balsamea	10-20	3-5	Fara risc	Matur	Viabi	788492.523	320281.581	2281
Brad - Abies balsamea	10-20	3-5	Fara risc	Matur	Viabi	788498.428	320284.078	2282
Brad - Abies alba	20-30	7-10	Fara risc	Matur	Viabi	788490.761	320273.94	2283
Brad - Abies balsamea	20-30	7-10	Fara risc	Matur	Viabi	788488.878	320271.358	2284
Brad - Abies balsamea	20-30	7-10	Fara risc	Matur	Viabi	788478.2	320273.988	2285
Brad - Abies balsamea	20-30	7-10	Fara risc	Matur	Viabi	788470.805	320277.521	2286
Brad - Abies balsamea	20-30	7-10	Fara risc	Matur	Viabi	788484.281	320277.227	2287
Tei - Tilia tomentosa	0-10	1-3	Fara risc	Tanar	Viabi	788484.217	320280.224	2288
Tei - Tilia tomentosa	0-10	1-3	Fara risc	Tanar	Viabi	788483.762	320283.474	2289

Tai - Thuja lomonosovi	0-10	1-3	Fara risc	Tanar	Viabil	788478,449	320285,248	2290
Tai - Thuja lomonosovi	0-10	1-3	Fara risc	Tanar	Viabil	788488,626	320285,584	2291
Tai - Thuja lomonosovi	0-10	1-3	Fara risc	Tanar	Viabil	788493,308	320285,913	2292
Tuia - Thuja plicata	0-10	1-3	Fara risc	Tanar	Viabil	788458,338	320286,415	2293
Tuia - Thuja plicata	0-10	1-3	Fara risc	Tanar	Viabil	788453,488	320286,743	2294
Tuia - Thuja plicata	0-10	1-3	Fara risc	Tanar	Viabil	788451,219	320286,994	2295
Tuia - Thuja plicata	0-10	1-3	Fara risc	Tanar	Viabil	788448,725	320289,125	2296
Sambovina - Cedrus australis	20-30	7-10	Fara risc	Matur	Viabil	788443,3	320288,88	2297
Brad - Abies balsamea	20-30	7-10	Fara risc	Matur	Viabil	788445,599	320274,605	2298
Brad - Abies balsamea	0-10	3-5	Fara risc	Tanar	Viabil	788442,441	320280,654	2299
Platan - Platanus occidentalis	0-10	3-5	Fara risc	Tanar	Viabil	788438,537	320274,868	2300
Platan - Platanus occidentalis	0-10	3-5	Fara risc	Tanar	Viabil	788434,383	320272,218	2301
Sambovina - Cedrus australis	30-40	7-10	Fara risc	Matur	Viabil	788433,781	320288,685	2302
Tuia - Thuja occidentalis	10-20	5-7	Fara risc	Matur	Viabil	788427,436	320281,431	2303
Brad - Abies balsamea	10-20	5-7	Fara risc	Matur	Viabil	788428,235	320272,885	2304
Brad - Abies sibirica	20-30	7-10	Fara risc	Matur	Viabil	788422,088	320278,952	2305
Brad - Abies balsamea	10-20	5-7	Fara risc	Matur	Viabil	788414,034	320281,056	2306
Mestisacan - Betula pendula Roth	10-20	7-10	Fara risc	Matur	Viabil	788414,731	320279,209	2307
Salcia cresta - Salix matsudana	0-10	1-3	Fara risc	Tanar	Viabil	788423,788	320278,858	2308
Salcia cresta - Salix matsudana	0-10	1-3	Fara risc	Tanar	Viabil	788427,37	320289,133	2309
Brad - Abies balsamea	10-20	5-7	Fara risc	Matur	Viabil	788424,835	320289,079	2310
Sambovina - Cedrus australis	30-40	7-10	Fara risc	Matur	Viabil	788422,811	320287,298	2311
Sambovina - Cedrus australis	30-40	7-10	Fara risc	Matur	Viabil	788412,889	320287,202	2312
Salcia - Salix petandra	0-10	1-3	Fara risc	Tanar	Viabil	788408,358	320288,878	2313
Salcia - Salix petandra	0-10	1-3	Fara risc	Tanar	Viabil	788404,159	320285,728	2314
Salcia - Salix petandra	0-10	1-3	Fara risc	Tanar	Viabil	788403,137	320285,114	2315
Salcia - Salix petandra	0-10	1-3	Fara risc	Tanar	Viabil	788398,436	320284,38	2316
Salcia - Salix petandra	0-10	1-3	Fara risc	Tanar	Viabil	788383,403	320284,037	2317
Salcia - Salix petandra	0-10	1-3	Fara risc	Tanar	Viabil	788388,07	320282,132	2318
Brad - Abies balsamea	10-20	7-10	Fara risc	Matur	Viabil	788408,154	320278,187	2319
Brad - Abies balsamea	10-20	7-10	Fara risc	Matur	Viabil	788403,572	320275,383	2320
Brad - Abies balsamea	10-20	7-10	Fara risc	Matur	Viabil	788394,449	320273,971	2321
Brad - Abies balsamea	10-20	7-10	Fara risc	Matur	Viabil	788388,317	320274,528	2322
Brad - Abies sibirica	10-20	7-10	Fara risc	Matur	Viabil	788397,75	320278,119	2323
Tai - Thuja lomonosovi	10-20	7-10	Fara risc	Matur	Viabil	788401,181	320278,487	2324
Tai - Thuja lomonosovi	10-20	7-10	Fara risc	Matur	Viabil	788389,986	320277,147	2325
Brad - Abies balsamea	0-10	3-5	Fara risc	Matur	Viabil	788378,819	320274,788	2326
Brad - Abies sibirica	10-20	5-7	Fara risc	Matur	Viabil	788378,113	320272,118	2327

Sambovina - Celtis australis	30-40	5-7	Fara risc	Matur	Viabil	788374,319	320276,396	2328
Sambovina - Celtis australis	30-40	5-7	Fara risc	Matur	Viabil	788367,756	320278,569	2329
Salcem - Robinia pseudoacacia	30-40	5-7	Fara risc	Matur	Viabil	788358,659	320271,822	2330
Sambovina - Celtis australis	30-40	5-7	Fara risc	Matur	Viabil	788352,228	320269,255	2331
Sambovina - Celtis australis	30-40	5-7	Fara risc	Matur	Viabil	788342,684	320284,347	2332
Plap - Populus alba	30-40	7-10	Fara risc	Matur	Viabil	788347,532	320286,711	2333
Brad - Abies balsamea	10-20	5-7	Fara risc	Matur	Viabil	788353,052	320271,302	2334
Brad - Abies balsamea	10-20	5-7	Fara risc	Matur	Viabil	788349,378	320276,268	2335
Brad - Abies balsamea	20-30	7-10	Fara risc	Matur	Viabil	788362,87	320285,748	2336
Brad - Abies alba	20-30	7-10	Fara risc	Matur	Viabil	788355,841	320283,278	2337
Brad - Abies balsamea	10-20	5-7	Fara risc	Matur	Viabil	788347,844	320259,335	2338
Brad - Abies balsamea	10-20	5-7	Fara risc	Matur	Viabil	788338,316	320283,477	2339
Mesteacan - Betula pendula Rom	10-20	13-15	Fara risc	Matur	Viabil	788347,378	320265,825	2340
Corcodus - Prunus cerasifera	10-20	3-5	Fara risc	Matur	Viabil	788341,332	320252,900	2341
Corcodus - Prunus cerasifera	10-20	3-5	Fara risc	Matur	Viabil	788342,286	320252,795	2342
Corcodus - Prunus cerasifera	10-20	3-5	Fara risc	Matur	Viabil	788340,894	320254,937	2343
Tei - Tilia tomentosa	30-40	7-10	Fara risc	Matur	Viabil	788338,561	320260,473	2344
Salcem - Robinia pseudoacacia	30-40	7-10	Fara risc	Matur	Viabil	788332,103	320259,453	2345
Sambovina - Celtis australis	30-40	7-10	Fara risc	Matur	Viabil	788326,58	320255,011	2346
Vian - Prunus mahaleb	10-20	5-7	Fara risc	Matur	Viabil	788332,771	320246,941	2347
Brad - Abies balsamea	10-20	5-7	Fara risc	Matur	Viabil	788328,937	320248,188	2348
Brad - Abies balsamea	10-20	5-7	Fara risc	Matur	Viabil	788308,398	320245,703	2349
Brad - Abies balsamea	10-20	5-7	Fara risc	Matur	Viabil	788310,172	320247,928	2350
Brad - Abies balsamea	10-20	5-7	Fara risc	Matur	Viabil	788312,932	320248,278	2351
Brad - Abies balsamea	10-20	5-7	Fara risc	Matur	Viabil	788315,393	320242,527	2352
Vian - Prunus mahaleb	20-30	5-7	Fara risc	Matur	Viabil	788313,408	320235,184	2353
Vian - Prunus mahaleb	20-30	5-7	Fara risc	Matur	Viabil	788317,108	320228,587	2354
Pin - Pinus nigra	20-30	3-7	Fara risc	Matur	Viabil	788322,993	320232,299	2355
Stejar - Quercus	10-20	3-5	Fara risc	Matur	Viabil	788321,977	320219,72	2356
Vian - Prunus mahaleb	10-20	3-5	Fara risc	Matur	Viabil	788323,144	320218,239	2357
Frasin - Fraxinus excelsior	10-20	3-5	Fara risc	Matur	Viabil	788325,278	320215,541	2358
Platan - Platanus occidentalis	20-30	7-10	Fara risc	Matur	Viabil	788328,141	320215,314	2359
Lemn carnesc - Ligustrum vulgare	0-10	1-3	Fara risc	Tenar	Viabil	788385,082	320218,42	2360
Lemn carnesc - Ligustrum vulgare	0-10	1-3	Fara risc	Tenar	Viabil	788386,386	320217,878	2361
Platan - Platanus occidentalis	0-10	1-3	Fara risc	Tenar	Viabil	788371,328	320205,564	2362
Platan - Platanus occidentalis	20-30	5-7	Fara risc	Matur	Viabil	788373,284	320221,299	2363
Platan - Platanus occidentalis	0-10	1-3	Fara risc	Tenar	Viabil	788377,871	320206,449	2364
Platan - Platanus occidentalis	0-10	1-3	Fara risc	Tenar	Viabil	788384,273	320207,08	2365

Platan - Platanus occidentalis	0-10	1-3	Fara risc	Tanar	Viabil	788390,941	320215,302	2366
Platan - Platanus occidentalis	0-10	1-3	Fara risc	Tanar	Viabil	788374,718	320209,875	2367
Platan - Platanus occidentalis	0-10	1-3	Fara risc	Tanar	Viabil	788382,592	320214,439	2368
Platan - Platanus occidentalis	0-10	1-3	Fara risc	Tanar	Viabil	788388,898	320219,830	2369
Lemn cainesc - Ligustrum vulgare	0-10	1-3	Fara risc	Tanar	Viabil	788378,257	320221,003	2370
Lemn cainesc - Ligustrum vulgare	0-10	1-3	Fara risc	Tanar	Viabil	788381,174	320221,238	2371
Lemn cainesc - Ligustrum vulgare	0-10	1-3	Fara risc	Tanar	Viabil	788381,067	320222,719	2372
Platan - Platanus occidentalis	0-10	1-3	Fara risc	Tanar	Viabil	788387,921	320223,78	2373
Platan - Platanus occidentalis	0-10	1-3	Fara risc	Tanar	Viabil	788396,142	320228,999	2374
Platan - Platanus occidentalis	0-10	1-3	Fara risc	Tanar	Viabil	788398,163	320215,531	2375
Artar - Acer palmatum	10-20	5-7	Fara risc	Matur	Viabil	788400,234	320203,048	2376
Mesteacan - Betula pendula Roth	10-20	5-7	Fara risc	Matur	Viabil	788407,863	320205,4	2377
Lemn cainesc - Ligustrum vulgare	0-10	1-3	Fara risc	Tanar	Viabil	788408,877	320230,628	2378
Lemn cainesc - Ligustrum vulgare	0-10	1-3	Fara risc	Tanar	Viabil	788407,448	320229,865	2379
Lemn cainesc - Ligustrum vulgare	0-10	1-3	Fara risc	Tanar	Viabil	788405,849	320230,202	2380
Mesteacan - Betula pendula Roth	0-10	1-3	Fara risc	Tanar	Viabil	788412,042	320214,854	2381
Artar - Acer palmatum	10-20	5-7	Fara risc	Matur	Viabil	788410,864	320202,843	2382
Artar - Acer palmatum	10-20	5-7	Fara risc	Matur	Viabil	788426,481	320202,338	2383
Artar - Acer palmatum	10-20	5-7	Fara risc	Matur	Viabil	788447,172	320205,052	2384
Platan - Platanus occidentalis	10-20	5-7	Fara risc	Matur	Viabil	788414,58	320231,263	2385
Tel - Tilia tomentosa	0-10	3-5	Fara risc	Tanar	Viabil	788418,388	320212,62	2386
Mesteacan - Betula pendula Roth	0-10	3-5	Fara risc	Tanar	Viabil	788428,918	320210,822	2387
Mesteacan - Betula pendula Roth	0-10	3-5	Fara risc	Tanar	Viabil	788434,398	320209,098	2388
Artar rosu - Acer rubrum	0-10	3-5	Fara risc	Tanar	Viabil	788440,728	320211,848	2389
Artar rosu - Acer rubrum	0-10	3-5	Fara risc	Tanar	Viabil	788428,475	320212,058	2390
Artar rosu - Acer rubrum	0-10	3-5	Fara risc	Tanar	Viabil	788431,24	320225,27	2391
Artar rosu - Acer rubrum	0-10	3-5	Fara risc	Tanar	Viabil	788437,068	320227,03	2392
Mesteacan - Betula pendula Roth	0-10	3-5	Fara risc	Tanar	Viabil	788435,423	320223,775	2393
Salcie - Salix petraea	0-10	1-3	Fara risc	Tanar	Viabil	788428,382	320233,768	2394
Salcie - Salix petraea	0-10	1-3	Fara risc	Tanar	Viabil	788428,785	320234,8	2395
Salcie - Salix petraea	0-10	1-3	Fara risc	Tanar	Viabil	788437,853	320238,552	2396
Salcie - Salix petraea	0-10	1-3	Fara risc	Tanar	Viabil	788433,508	320211,798	2397
Lemn cainesc - Ligustrum vulgare	0-10	1-3	Fara risc	Tanar	Viabil	788419,212	320232,571	2398
Lemn cainesc - Ligustrum vulgare	0-10	1-3	Fara risc	Tanar	Viabil	788421,018	320232,355	2399
Lemn cainesc - Ligustrum vulgare	0-10	1-3	Fara risc	Tanar	Viabil	788422,368	320232,751	2400
Lemn cainesc - Ligustrum vulgare	0-10	1-3	Fara risc	Tanar	Viabil	788451,995	320211,711	2401
Lemn cainesc - Ligustrum vulgare	0-10	1-3	Fara risc	Tanar	Viabil	788451,741	320213,334	2402
Lemn cainesc - Ligustrum vulgare	0-10	1-3	Fara risc	Tanar	Viabil	788452,958	320214,501	2403

Lerni carnesc - Ligustrum vulgare	0-10	1-3	Fara risc	Tanar	Viabil	788457,839	320235,602	2404
Lerni carnesc - Ligustrum vulgare	0-10	1-3	Fara risc	Tanar	Viabil	788456,472	320235,166	2405
Lerni carnesc - Ligustrum vulgare	0-10	1-3	Fara risc	Tanar	Viabil	788455,411	320238,234	2406
Platan - Platanus occidentalis	10-20	5-7	Fara risc	Matur	Viabil	788442,139	320238,402	2407
Corcodus - Prunus cerasifera	10-20	3-5	Fara risc	Matur	Viabil	788441,543	320229,435	2408
Mar - Malus domestica	10-20	3-5	Fara risc	Matur	Viabil	788448,567	320231,861	2409
Mar - Malus domestica	10-20	3-5	Fara risc	Matur	Viabil	788446,576	320232,825	2410
Lerni carnesc - Ligustrum vulgare	0-10	1-3	Fara risc	Tanar	Viabil	788379,323	320247,262	2411
Salcia - Salix petandra	0-10	1-3	Fara risc	Tanar	Viabil	788382,477	320248,482	2412
Salcia - Salix petandra	0-10	1-3	Fara risc	Tanar	Viabil	788387,724	320248,353	2413
Salcia - Salix petandra	0-10	1-3	Fara risc	Tanar	Viabil	788388,324	320244,84	2414
Gutui - Cydonia oblonga	0-10	1-3	Fara risc	Tanar	Viabil	788394,333	320251,721	2415
Corcodus - Prunus cerasifera	0-10	1-3	Fara risc	Tanar	Viabil	788399,419	320253,077	2416
Liliec - Syringa vulgaris	0-10	1-3	Fara risc	Tanar	Viabil	788408,229	320258,674	2417
Liliec - Syringa vulgaris	0-10	1-3	Fara risc	Tanar	Viabil	788409,035	320251,858	2418
Pin - Pinus nigra	0-10	1-3	Fara risc	Tanar	Viabil	788408,254	320247,501	2419
Nuc - Juglans regia	10-20	5-7	Fara risc	Matur	Viabil	788405,339	320248,811	2420
Salcia - Salix petandra	30-40	10-13	Fara risc	Matur	Viabil	788401,928	320248,795	2421
Sambovina - Ceiba australis	30-40	10-13	Fara risc	Matur	Viabil	788414,374	320251,775	2422
Liliec - Syringa vulgaris	0-10	1-3	Fara risc	Tanar	Viabil	788418,033	320250,309	2423
Corcodus rosu - Prunus cerasifera pascorii	0-10	1-3	Fara risc	Tanar	Viabil	788422,514	320252,157	2424
Platan - Platanus occidentalis	0-10	1-3	Fara risc	Tanar	Viabil	788420,948	320252,032	2425
Tai - Yucca filamentosa	10-20	3-5	Fara risc	Matur	Viabil	788427,429	320257,953	2426
Platan - Platanus occidentalis	10-20	3-5	Fara risc	Matur	Viabil	788433,003	320264,955	2427
Salcia - Salix petandra	10-20	3-5	Fara risc	Matur	Viabil	788433,04	320258,178	2428
Pin - Pinus nigra	10-20	1-3	Fara risc	Matur	Viabil	788433,319	320253,156	2429
Platan - Platanus occidentalis	10-20	1-3	Fara risc	Matur	Viabil	788433,44	320248,883	2430
Platan - Platanus occidentalis	10-20	1-3	Fara risc	Matur	Viabil	788437,18	320246,175	2431
Salcia - Salix petandra	10-20	1-3	Fara risc	Matur	Viabil	788443,251	320247,989	2432
Mar - Malus domestica	0-10	1-3	Fara risc	Tanar	Viabil	788443,789	320252,234	2433
Visin - Prunus mahaleb	0-10	1-3	Fara risc	Tanar	Viabil	788446,041	320251,835	2434
Liliec - Syringa vulgaris	0-10	1-3	Fara risc	Tanar	Viabil	788484,723	320260,051	2435
Liliec - Syringa vulgaris	0-10	1-3	Fara risc	Tanar	Viabil	788489,059	320252,844	2436
Mar - Malus domestica	0-10	1-3	Fara risc	Tanar	Viabil	788458,805	320247,188	2437
Zacia - Larix Decidua	0-10	1-3	Fara risc	Tanar	Viabil	788485,584	320245,355	2438
Otezar rosu - Rhus typhina	0-10	1-3	Fara risc	Tanar	Viabil	788482,482	320245,885	2439
Otezar rosu - Rhus typhina	0-10	1-3	Fara risc	Tanar	Viabil	788486,737	320244,812	2440
Nuc - Juglans regia	20-30	5-7	Fara risc	Matur	Viabil	788488,352	320242,043	2441

Brad - Abies balsamea	20-30	7-10	Fara nac	Matur	Viabil	788488,061	320198,547	2443
Simpovina - Cereis suspiris	10-20	1-3	Fara nac	Matur	Viabil	788482,135	320200,745	2443
Simpovina - Cereis suspiris	10-20	1-3	Fara nsc	Matur	Viabil	788469,693	320197,129	2444
Brad - Abies balsamea	10-20	3-5	Fara nsc	Matur	Viabil	788474,457	320185,00	2445
Brad - Abies balsamea	10-20	3-5	Fara nsc	Matur	Viabil	788481,246	320182,085	2446
Calin vesnic verde - Viburnum tinus L.	10-20	3-5	Fara nsc	Matur	Viabil	788485,346	320181,222	2447
Tuia - Thuja occidentalis	10-20	5-7	Fara nsc	Matur	Viabil	788485,982	320180,027	2448
Corcodus - Prunus cerasifera	10-20	5-7	Fara nsc	Matur	Viabil	788483,184	320178,414	2449
Tuia - Thuja occidentalis	10-20	5-7	Fara nsc	Matur	Viabil	788498,019	320174,259	2450
Tuia - Thuja occidentalis	10-20	5-7	Fara nsc	Matur	Viabil	788502,805	320172,243	2451
Pin - Pinus nigra	20-30	7-10	Fara nsc	Matur	Viabil	788505,729	320170,987	2452
Tuia - Thuja occidentalis	0-10	1-3	Fara nsc	Tanar	Viabil	788508,703	320170,289	2453
Tuia - Thuja occidentalis	0-10	1-3	Fara nsc	Tanar	Viabil	788512,087	320168,068	2454
Tuia - Thuja occidentalis	0-10	1-3	Fara nsc	Tanar	Viabil	788513,782	320168,03	2455
Paulovnia - Paulownia tomentosa	30-40	10-13	Fara nsc	Matur	Viabil	788525,133	320192,104	2456
Paulovnia - Paulownia tomentosa	20-30	7-10	Fara nsc	Matur	Viabil	788535,781	320205,354	2457
Salcam - Robinia pseudoacacia	10-20	3-5	Fara nsc	Matur	Viabil	788535,487	320208,892	2458
Salcam - Robinia pseudoacacia	10-20	3-5	Fara nsc	Matur	Viabil	788546,891	320233,434	2459
Salcam - Robinia pseudoacacia	10-20	3-5	Fara nsc	Matur	Viabil	788543,343	320225,789	2460
Salcam - Robinia pseudoacacia	10-20	3-5	Fara nsc	Matur	Viabil	788537,183	320222,431	2461
Salcam - Robinia pseudoacacia	10-20	3-5	Fara nsc	Matur	Viabil	788534,764	320218,858	2462
Salcam - Robinia pseudoacacia	10-20	3-5	Fara nsc	Matur	Viabil	788528,84	320222,114	2463
Salcam - Robinia pseudoacacia	10-20	3-5	Fara nsc	Matur	Viabil	788531,518	320224,863	2464
Salcam - Robinia pseudoacacia	10-20	3-5	Fara nsc	Matur	Viabil	788550,899	320230,375	2465
Salcam - Robinia pseudoacacia	10-20	3-5	Fara nsc	Matur	Viabil	788541,623	320201,277	2466
Salcam - Robinia pseudoacacia	20-30	7-10	Fara nsc	Matur	Viabil	788522,883	320224,837	2467
Nuc - Juglans regia	20-30	7-10	Fara nsc	Matur	Viabil	788522,843	320230,18	2468
Frasin - Fraxinus excelsior	20-30	7-10	Fara nsc	Matur	Viabil	788520,533	320230,725	2469
Pop - Populus alba	30-40	7-10	Fara nsc	Matur	Viabil	788515,062	320231,15	2470
Pop - Populus alba	30-40	7-10	Fara nsc	Matur	Viabil	788512,438	320231,869	2471
Nuc - Juglans regia	10-20	5-7	Fara nsc	Matur	Viabil	788508,438	320233,501	2472
Nuc - Juglans regia	10-20	5-7	Fara nsc	Matur	Viabil	788508,07	320237,818	2473
Tuia - Thuja occidentalis	10-20	5-7	Fara nsc	Matur	Viabil	788503,093	320233,031	2474
Corcodus - Prunus cerasifera	10-20	5-7	Fara nsc	Matur	Viabil	788508,486	320201,719	2475
Corcodus - Prunus cerasifera	10-20	5-7	Fara nsc	Matur	Viabil	788507,263	320188,455	2476
Tin - Tilia tomentosa	20-30	7-10	Fara nsc	Matur	Viabil	788508,07	320192,031	2477
Ulm - Ulmus procera	20-30	5-7	Fara nsc	Matur	Viabil	788500,082	320192,222	2478
Smocin - Ficus carica	10-20	3-5	Fara nsc	Matur	Viabil	788493,198	320185,48	2479

Nuc - Juglans regia	20-30	7-10	Fara risc	Matur	Viabil	788574.739	320211.852	2480
Dud alb - Morus alba	10-20	5-7	Fara risc	Matur	Viabil	788573.087	320208.071	2481
Cires passeresc - Prunus sibirica	10-20	7-10	Fara risc	Matur	Viabil	788570.73	320205.889	2482
Corcodus - Prunus cerasifera	10-20	5-7	Fara risc	Matur	Viabil	788569.124	320198.023	2483
Corcodus - Prunus cerasifera	10-20	5-7	Fara risc	Matur	Viabil	788558.853	320184.061	2484
Salcam - Robinia pseudoacacia	20-30	7-10	Fara risc	Matur	Viabil	788556.745	320177.874	2485
Corcodus - Prunus cerasifera	10-20	3-5	Fara risc	Matur	Viabil	788548.137	320168.648	2486
Calis - Prunus americana	10-20	3-5	Fara risc	Matur	Viabil	788545.53	320162.591	2487
Salcam - Robinia pseudoacacia	10-20	3-5	Fara risc	Matur	Viabil	788557.398	320155.168	2488
Salcam - Robinia pseudoacacia	10-20	3-5	Fara risc	Matur	Viabil	788580.767	320182.084	2489
Salcam - Robinia pseudoacacia	10-20	3-5	Fara risc	Matur	Viabil	788581.588	320184.291	2490
Salcam - Robinia pseudoacacia	10-20	3-5	Fara risc	Matur	Viabil	788584.117	320180.552	2491
Salcam - Robinia pseudoacacia	10-20	3-5	Fara risc	Matur	Viabil	788568.788	320157.847	2492
Corcodus - Prunus cerasifera	10-20	3-5	Fara risc	Matur	Viabil	788589.037	320180.788	2493
Corcodus - Prunus cerasifera	10-20	3-5	Fara risc	Matur	Viabil	788575.204	320157.008	2494
Salcam - Robinia pseudoacacia	10-20	3-5	Fara risc	Matur	Viabil	788572.751	320155.807	2495
Salcam - Robinia pseudoacacia	10-20	3-5	Fara risc	Matur	Viabil	788573.085	320180.378	2496
Salcam - Robinia pseudoacacia	10-20	3-5	Fara risc	Matur	Viabil	788578.439	320152.305	2497
Salcam - Robinia pseudoacacia	10-20	3-5	Fara risc	Matur	Viabil	788576.282	320154.842	2498
Corcodus - Prunus cerasifera	10-20	3-5	Fara risc	Matur	Viabil	788580.817	320157.178	2499
Vain - Prunus mahaleb	10-20	3-5	Fara risc	Matur	Viabil	788582.313	320155.05	2500
Vain - Prunus mahaleb	10-20	3-5	Fara risc	Matur	Viabil	788592.757	320150.118	2501
Vain - Prunus mahaleb	10-20	3-5	Fara risc	Matur	Viabil	788594.46	320151.318	2502
Vain - Prunus mahaleb	10-20	3-5	Fara risc	Matur	Viabil	788581.701	320151.8	2503
Vain - Prunus mahaleb	10-20	3-5	Fara risc	Matur	Viabil	788581.738	320150.078	2504
Vain - Prunus mahaleb	20-30	5-7	Fara risc	Matur	Viabil	788584.505	320188.98	2505
Corcodus - Prunus cerasifera	20-30	5-7	Fara risc	Matur	Viabil	788598.898	320158.438	2506
Dud alb - Morus alba	10-20	5-7	Fara risc	Matur	Viabil	788605.822	320142.143	2507
Salcia argentea - Salix argentea	10-20	5-7	Fara risc	Matur	Viabil	788604.187	320159.881	2508
Corcodus - Prunus cerasifera	10-20	5-7	Fara risc	Matur	Viabil	788601	320184.189	2509
Corcodus - Prunus cerasifera	10-20	5-7	Fara risc	Matur	Viabil	788601.784	320188.358	2510
Corcodus - Prunus cerasifera	10-20	5-7	Fara risc	Matur	Viabil	788604.321	320172.801	2511
Corcodus - Prunus cerasifera	10-20	5-7	Fara risc	Matur	Viabil	788606.352	320180.853	2512
Zibea - Larix Decidua	10-20	1-3	Fara risc	Matur	Viabil	788608.751	320182.951	2513
Ulm - Ulmus procera	20-30	7-10	Fara risc	Matur	Viabil	788607.503	319789.182	2514
Samborana - Celtis australis	20-30	7-10	Fara risc	Matur	Viabil	788608.823	319788.809	2515
Ulm - Ulmus procera	30-40	7-10	Fara risc	Matur	Viabil	788603.813	319782.788	2516
Salcam - Robinia pseudoacacia	30-40	10-13	Fara risc	Matur	Viabil	788575.117	319812.738	2517

Salcam - Robinia pseudacacia	30-40	10-13	Fara risc	Matur	Viabil	786573,785	319809,877	2518
Dud alb - Morus alba	0-10	1-3	Fara risc	Tanar	Viabil	786573,814	319801,844	2519
Cara - Prunus armeniaca	0-10	1-3	Fara risc	Tanar	Viabil	786575,313	319805,821	2520
Dud alb - Morus alba	0-10	1-3	Fara risc	Tanar	Viabil	786573,375	319806,528	2521
Mesteacan - Betula pendula Roth	0-10	1-3	Fara risc	Tanar	Viabil	786575,112	319799,242	2522
Cina casarasc - Prunus avium	20-30	7-10	Fara risc	Matur	Viabil	786571,491	319793,182	2523
Sambovina - Celtis australis	20-30	7-10	Fara risc	Matur	Viabil	786574,292	319781,0	2524
Otatar rosu - Rhus typhina	20-30	5-7	Fara risc	Matur	Viabil	786570,722	319788,347	2525
Otatar rosu - Rhus typhina	20-30	5-7	Fara risc	Matur	Viabil	786570,889	319799,569	2526
Ulm - Ulmus procera	30-40	10-13	Fara risc	Matur	Viabil	786581,889	319778,695	2527
Otatar rosu - Rhus typhina	10-20	5-7	Fara risc	Matur	Viabil	786605,38	319773,538	2528
Gutui - Cydonia oblonga	10-20	3-5	Fara risc	Matur	Viabil	786588,85	319773,634	2529
Lilac - Syringa vulgaris	10-20	5-7	Fara risc	Matur	Viabil	786587,802	319769,441	2530
Sambovina - Celtis australis	30-40	10-13	Fara risc	Matur	Viabil	786603,521	319781,858	2531
Sambovina - Celtis australis	20-30	7-10	Fara risc	Matur	Viabil	786603,494	319758,208	2532
Catalpa - Catalpa speciosa	20-30	7-10	Fara risc	Matur	Viabil	786603,548	319751,921	2533
Tusa - Thuja occidentalis	20-30	5-7	Fara risc	Matur	Viabil	786500,215	319787,018	2534
Ulm - Ulmus procera	20-30	7-10	Fara risc	Matur	Viabil	786628,813	319745,818	2535
Ulm - Ulmus procera	20-30	7-10	Fara risc	Matur	Viabil	786600,437	319739,999	2536
Sambovina - Celtis australis	20-30	7-10	Fara risc	Matur	Viabil	786597,883	319746,668	2537
Sambovina - Celtis australis	20-30	7-10	Fara risc	Matur	Viabil	786582,33	319742,389	2538
Sambovina - Celtis australis	20-30	7-10	Fara risc	Matur	Viabil	786590,654	319747,258	2539
Ulm - Ulmus procera	20-30	7-10	Fara risc	Matur	Viabil	786595,086	319760,415	2540
Sambovina - Celtis australis	20-30	7-10	Fara risc	Matur	Viabil	786589,89	319744,883	2541
Lilac - Syringa vulgaris	0-10	1-3	Fara risc	Tanar	Viabil	786589,33	319751,143	2542
Lilac - Syringa vulgaris	0-10	1-3	Fara risc	Tanar	Viabil	786588,275	319752,902	2543
Lilac - Syringa vulgaris	0-10	1-3	Fara risc	Tanar	Viabil	786581,402	319753,646	2544
Dud alb - Morus alba	0-10	1-3	Fara risc	Tanar	Viabil	786590,889	319750,548	2545
Tusa - Thuja occidentalis	0-10	1-3	Fara risc	Tanar	Viabil	786503,408	319738,049	2546
Lilac - Syringa vulgaris	0-10	1-3	Fara risc	Tanar	Viabil	786570,845	319751,218	2547
Lemn casarasc - Ligustrum vulgare	0-10	1-3	Fara risc	Tanar	Viabil	786572,055	319753,164	2548
Cococius - Prunus cerasifera	10-20	3-5	Fara risc	Matur	Viabil	786568,341	319754,729	2549
Platan - Platanus acerifolia	30-40	10-13	Fara risc	Matur	Viabil	786568,249	319753,128	2550
Sambovina - Celtis australis	30-40	10-13	Fara risc	Matur	Viabil	786573,367	319748,884	2551
Catalpa - Catalpa speciosa	30-40	10-13	Fara risc	Matur	Viabil	786572,83	319742,428	2552
Gutui - Cydonia oblonga	10-20	3-5	Fara risc	Matur	Viabil	786564,627	319749,034	2553
Gutui - Cydonia oblonga	10-20	3-5	Fara risc	Matur	Viabil	786565,182	319743,821	2554
Vian - Prunus mahaleb	10-20	3-5	Fara risc	Matur	Viabil	786570,748	319737,848	2555

Castan - Aesculus hippocastanum	30-40	10-13	Fara risc	Matur	Viabil	786582,674	319734,183	2556
Castan - Aesculus hippocastanum	30-40	10-13	Fara risc	Matur	Viabil	786571,477	319721,708	2557
Tai - Tilia tomentosa	30-40	10-13	Fara risc	Matur	Viabil	786571,477	319711,428	2558
Nuc - Juglans regia	30-40	10-13	Fara risc	Matur	Viabil	786570,716	319699,377	2559
Gutul - Cydonia oblonga	0-10	1-3	Fara risc	Tanar	Viabil	786569,317	319703,771	2560
Gutul - Cydonia oblonga	0-10	1-3	Fara risc	Tanar	Viabil	786570,133	319708,287	2561
Artar - Acer palmatum	20-30	7-10	Fara risc	Matur	Viabil	786567,584	319691,548	2562
Corcodus - Prunus cerasifera	20-30	7-10	Fara risc	Matur	Viabil	786569,738	319690,734	2563
Corcodus - Prunus cerasifera	20-30	7-10	Fara risc	Matur	Viabil	786566,87	319681,064	2564
Visin - Prunus mahaleb	20-30	7-10	Fara risc	Matur	Viabil	786572,081	319681,32	2565
Salcam - Robinia pseudoacacia	20-30	7-10	Fara risc	Matur	Viabil	786572,325	319686,651	2566
Salcam - Robinia pseudoacacia	20-30	7-10	Fara risc	Matur	Viabil	786578,841	319687,318	2567
Salcam - Robinia pseudoacacia	20-30	7-10	Fara risc	Matur	Viabil	786576,877	319683,452	2568
Salcam - Robinia pseudoacacia	20-30	5-7	Fara risc	Matur	Viabil	786587,485	319691,55	2569
Pietan - Pteris acrostichos	20-30	5-7	Fara risc	Matur	Viabil	786600,585	319701,728	2570
Ulm - Ulmus procera	30-40	10-13	Fara risc	Matur	Viabil	786601,459	319694,711	2571
Ulm - Ulmus procera	30-40	10-13	Fara risc	Matur	Viabil	786601,236	319688,833	2572
Ulm - Ulmus procera	20-30	7-10	Fara risc	Matur	Viabil	786598,539	319691,791	2573
Ulm - Ulmus procera	30-40	10-13	Fara risc	Matur	Viabil	786593,189	319687,487	2574
Caulipa - Catalpa binnata	10-20	5-7	Fara risc	Matur	Viabil	786599,31	319680,012	2575
Salba moale - Eucalyptus europaeus	10-20	5-7	Fara risc	Matur	Viabil	786589,088	319679,82	2576
Salba moale - Eucalyptus europaeus	10-20	5-7	Fara risc	Matur	Viabil	786593,04	319677,951	2577
Salba moale - Eucalyptus europaeus	10-20	5-7	Fara risc	Matur	Viabil	786589,43	319674,663	2578
Salba moale - Eucalyptus europaeus	10-20	5-7	Fara risc	Matur	Viabil	786599,649	319670,315	2579
Salcam - Robinia pseudoacacia	20-30	7-10	Fara risc	Matur	Viabil	786598,749	319650,263	2580
Man - Prunus mahaleb	20-30	5-7	Fara risc	Matur	Viabil	786590,69	319658,158	2581
Corcodus - Prunus cerasifera	20-30	5-7	Fara risc	Matur	Viabil	786590,668	319654,719	2582
Tua - Thuja occidentalis	20-30	5-7	Fara risc	Matur	Viabil	786593,257	319651,448	2583
Tua - Thuja occidentalis	20-30	5-7	Fara risc	Matur	Viabil	786590,714	319643,83	2584
Tua - Thuja occidentalis	20-30	5-7	Fara risc	Matur	Viabil	786591,982	319648,092	2585
Tua - Thuja occidentalis	20-30	5-7	Fara risc	Matur	Viabil	786577,852	319643,674	2586
Oleu - rosu - Prunus tyrrina	20-30	5-7	Fara risc	Matur	Viabil	786579,908	319650,314	2587
Dud nrb - Morus alba	20-30	5-7	Fara risc	Matur	Viabil	786571,524	319641,448	2588
Frazin - Fraxinus excelsior	10-20	5-7	Fara risc	Matur	Viabil	786571,524	319648,198	2589
Frazin - Fraxinus excelsior	10-20	5-7	Fara risc	Matur	Viabil	786571,965	319651,711	2590
Nuc - Juglans regia	10-20	5-7	Fara risc	Matur	Viabil	786568,572	319652,918	2591
Tai - Tilia tomentosa	10-20	5-7	Fara risc	Matur	Viabil	786561,078	319653,578	2592
Tai - Tilia tomentosa	10-20	5-7	Fara risc	Matur	Viabil	786563,469	319645,303	2593

Ajar - American - Acer negundo	10-20	5-7	Fara risc	Matur	Viabil	788588 017	319847 174	2594
Dau - pamamamai - Morus benthamii	10-20	1-3	Fara risc	Matur	Viabil	788584 603	319841 845	2595
Salba moale - Euonymus europaeus	10-20	1-3	Fara risc	Matur	Viabil	788571 448	319837 318	2596
Salba moale - Euonymus europaeus	10-20	1-3	Fara risc	Matur	Viabil	788578 967	319838 112	2597
Salba moale - Euonymus europaeus	10-20	1-3	Fara risc	Matur	Viabil	788578 967	319838 112	2598
Salba moale - Euonymus europaeus	10-20	1-3	Fara risc	Matur	Viabil	788583 684	319837 795	2599
Salba moale - Euonymus europaeus	10-20	5-7	Fara risc	Matur	Viabil	788581 565	319831 54	2600
Catzipl - Catalpa speciosa	20-30	5-7	Fara risc	Matur	Viabil	788572 831	319829 74	2601
Ulm - Ulmus procera	30-40	13-15	Fara risc	Matur	Viabil	788597 487	319838 317	2602
Paulovnia - Paulownia tomentosa	20-30	7-10	Fara risc	Matur	Viabil	788584 644	319818 711	2603
Paulovnia - Paulownia tomentosa	20-30	7-10	Fara risc	Matur	Viabil	788584 644	319808 569	2604
Paulovnia - Paulownia tomentosa	20-30	7-10	Fara risc	Matur	Viabil	788584 644	319802 369	2605
Ajar - Acer palmatum	30-40	10-13	Fara risc	Matur	Viabil	788587 53	319810 583	2606
Plop - Populus alba	30-40	10-13	Fara risc	Matur	Viabil	788572 168	319808 882	2607
Plop - Populus alba	30-40	10-13	Fara risc	Matur	Viabil	788570 811	319598 469	2608
Salba moale - Euonymus europaeus	20-30	7-10	Fara risc	Matur	Viabil	788582 830	319588 804	2609
Plop - Populus alba	30-40	13-15	Fara risc	Matur	Viabil	788572 104	319581 489	2610
Saxie - Salix petandra	30-40	10-13	Fara risc	Matur	Viabil	788586 899	318578 08	2611
Saxie - Salix petandra	30-40	10-13	Fara risc	Matur	Viabil	788582 889	319375 125	2612
Plop - Populus alba	30-40	10-13	Fara risc	Matur	Viabil	788588 847	319588 882	2613
Plop - Populus alba	30-40	10-13	Fara risc	Matur	Viabil	788583 887	319588 039	2614
Ajar - Acer palmatum	20-30	7-10	Fara risc	Matur	Viabil	788583 957	319573 574	2615
Ajar - Acer palmatum	20-30	7-10	Fara risc	Matur	Viabil	788584 059	319578 37	2616
Ajar - Acer palmatum	20-30	7-10	Fara risc	Matur	Viabil	788584 258	319583 7	2617
Ulm - Ulmus procera	20-30	7-10	Fara risc	Matur	Viabil	788583 968	319581 158	2618
Ulm - Ulmus procera	20-30	7-10	Fara risc	Matur	Viabil	788601 857	319580 337	2619
Tuia - Thuja occidentalis	20-30	7-10	Fara risc	Matur	Viabil	788603 088	319587 848	2620
Platan - Platanus acerifolia	20-30	7-10	Fara risc	Matur	Viabil	788588 853	319583 142	2621
Mesteacan - Betula pendula Roth	20-30	7-10	Fara risc	Matur	Viabil	788581 582	319558 941	2622
Mesteacan - Betula pendula Roth	20-30	7-10	Fara risc	Matur	Viabil	788581 393	319558 85	2623
Mesteacan - Betula pendula Roth	20-30	7-10	Fara risc	Matur	Viabil	788581 171	319551 982	2624
Mesteacan - Betula pendula Roth	20-30	7-10	Fara risc	Matur	Viabil	788581 087	319548 887	2625
Mesteacan - Betula pendula Roth	20-30	7-10	Fara risc	Matur	Viabil	788580 987	319545 575	2626
Mesteacan - Betula pendula Roth	20-30	7-10	Fara risc	Matur	Viabil	788581 1	319542 754	2627
Mesteacan - Betula pendula Roth	20-30	7-10	Fara risc	Matur	Viabil	788580 817	319538 332	2628
Ajar - Acer palmatum	20-30	7-10	Fara risc	Matur	Viabil	788584 234	319582 858	2629
Ajar - Acer palmatum	20-30	7-10	Fara risc	Matur	Viabil	788588 898	319557 578	2630
Ajar - Acer palmatum	20-30	7-10	Fara risc	Matur	Viabil	788580 838	319562 888	2631

Sambovina - Celtis australis	20-30	7-10	Fara risc	Matur	Viabil	788591,041	319558,991	2832
Catalpa - Catalpa speciosa	20-30	7-10	Fara risc	Matur	Viabil	788591,243	319553,213	2833
Catalpa - Catalpa speciosa	20-30	7-10	Fara risc	Matur	Viabil	788591,134	319548,284	2834
Oltear rosu - Rhus typhina	20-30	7-10	Fara risc	Matur	Viabil	788591,221	319547,687	2835
Tel - Tilia tomentosa	10-20	5-7	Fara risc	Matur	Viabil	788586,126	319539,874	2836
Tel - Tilia tomentosa	10-20	5-7	Fara risc	Matur	Viabil	788587,84	319542,313	2837
Tel - Tilia tomentosa	10-20	5-7	Fara risc	Matur	Viabil	788584,744	319542,478	2838
Tuia - Thuja occidentalis	10-20	5-7	Fara risc	Matur	Viabil	788581,459	319538,558	2839
Arar - Acar palmatum	20-30	7-10	Fara risc	Matur	Viabil	788588,855	319538,438	2840
Catalpa - Catalpa speciosa	20-30	5-7	Fara risc	Matur	Viabil	788533,874	319504,257	2841
Oltear rosu - Rhus typhina	10-20	5-7	Fara risc	Matur	Viabil	788538,721	319499,827	2842
Oltear rosu - Rhus typhina	10-20	5-7	Fara risc	Matur	Viabil	788552,788	319488,057	2843
Oltear rosu - Rhus typhina	10-20	5-7	Fara risc	Matur	Viabil	788567,812	319483,346	2844
Oltear rosu - Rhus typhina	10-20	5-7	Fara risc	Matur	Viabil	788581,878	319479,507	2845
Oltear rosu - Rhus typhina	10-20	5-7	Fara risc	Matur	Viabil	788537,856	319504,782	2846
Oltear rosu - Rhus typhina	10-20	5-7	Fara risc	Matur	Viabil	788543,805	319502,744	2847
Oltear rosu - Rhus typhina	10-20	5-7	Fara risc	Matur	Viabil	788545,828	319499,899	2848
Oltear rosu - Rhus typhina	10-20	5-7	Fara risc	Matur	Viabil	788547,363	319507,367	2849
Salicem - Robinia pseudoacacia	20-30	7-10	Fara risc	Matur	Viabil	788540,372	319508,284	2850
Salicem - Robinia pseudoacacia	20-30	7-10	Fara risc	Matur	Viabil	788550,643	319507,426	2851
Sambovina - Celtis australis	20-30	7-10	Fara risc	Matur	Viabil	788540,04	319510,841	2852
Sambovina - Celtis australis	20-30	7-10	Fara risc	Matur	Viabil	788542,31	319510,879	2853
Sambovina - Celtis australis	20-30	7-10	Fara risc	Matur	Viabil	788544,601	319511,259	2854
Sambovina - Celtis australis	20-30	7-10	Fara risc	Matur	Viabil	788547,129	319511,653	2855
Sambovina - Celtis australis	20-30	7-10	Fara risc	Matur	Viabil	788550,432	319511,824	2856
Sambovina - Celtis australis	20-30	7-10	Fara risc	Matur	Viabil	788553,106	319511,888	2857
Sambovina - Celtis australis	20-30	7-10	Fara risc	Matur	Viabil	788555,984	319512,072	2858
Sambovina - Celtis australis	20-30	7-10	Fara risc	Matur	Viabil	788558,5	319512,385	2859
Sambovina - Celtis australis	20-30	7-10	Fara risc	Matur	Viabil	788561,069	319512,552	2860
Sambovina - Celtis australis	20-30	7-10	Fara risc	Matur	Viabil	788563,826	319512,738	2861
Sambovina - Celtis australis	20-30	7-10	Fara risc	Matur	Viabil	788566,483	319502,22	2862
Sambovina - Celtis australis	20-30	7-10	Fara risc	Matur	Viabil	788562,421	319498,547	2863
Ulm - Ulmus procera	20-30	5-7	Fara risc	Matur	Viabil	788560,811	319501,168	2864
Oltear rosu - Rhus typhina	20-30	5-7	Fara risc	Matur	Viabil	788561,826	319494,448	2865
Oltear rosu - Rhus typhina	20-30	5-7	Fara risc	Matur	Viabil	788567,372	319489,883	2866
Oltear rosu - Rhus typhina	20-30	5-7	Fara risc	Matur	Viabil	788560,813	319485,826	2867
Tel - Tilia tomentosa	10-40	10-13	Fara risc	Matur	Viabil	788568,585	319495,561	2868
Sambovina - Celtis australis	20-30	10-15	Fara risc	Matur	Viabil	788560,421	319483,875	2869

Oteter rosu - Rhus typhina	20-30	7-10	Fara risc	Matur	Viabi	788561,793	319502,305	2670
Casari - Aesculus hippocastanum	20-30	7-10	Fara risc	Matur	Viabi	788564,825	319507,24	2671
Oteter rosu - Rhus typhina	20-30	7-10	Fara risc	Matur	Viabi	788564,886	319503,666	2672
Casari - Aesculus hippocastanum	20-30	7-10	Fara risc	Matur	Viabi	788564,84	319488,164	2673
Catalpa - Catalpa speciosa	20-30	7-10	Fara risc	Matur	Viabi	788565,252	319489,017	2674
Catalpa - Catalpa speciosa	20-30	7-10	Fara risc	Matur	Viabi	788565,837	319481,382	2675
Dud orientala - Morus bombycis	10-20	1-3	Fara risc	Matur	Viabi	788566,703	319475,763	2676
Tuia - Thuja occidentalis	10-20	1-3	Fara risc	Matur	Viabi	788566,41	319506,538	2677
Tuia - Thuja occidentalis	10-20	1-3	Fara risc	Matur	Viabi	788545,74	319502,817	2678
Tuia - Thuja occidentalis	10-20	1-3	Fara risc	Matur	Viabi	788545,056	319504,097	2679
Tuia - Thuja occidentalis	10-20	1-3	Fara risc	Matur	Viabi	788546,147	319503,997	2680
Tuia - Thuja occidentalis	0-10	1-3	Fara risc	Tenar	Viabi	788580,62	319505,668	2681
Tuia - Thuja occidentalis	0-10	1-3	Fara risc	Tenar	Viabi	788586,835	319506,615	2682
Tuia - Thuja occidentalis	0-10	1-3	Fara risc	Tenar	Viabi	788585,335	319517,839	2683
Tuia - Thuja occidentalis	0-10	1-3	Fara risc	Tenar	Viabi	788603,662	319507,901	2684
Tuia - Thuja occidentalis	0-10	1-3	Fara risc	Tenar	Viabi	788584,094	319487,605	2685
Tuia - Thuja occidentalis	0-10	1-3	Fara risc	Tenar	Viabi	788581,107	319487,927	2686
Tuia - Thuja occidentalis	0-10	1-3	Fara risc	Tenar	Viabi	788581,17	319494,43	2687
Tuia - Thuja occidentalis	0-10	1-3	Fara risc	Tenar	Viabi	788584,699	319484,143	2688
Sambovina - Celtis australis	20-30	7-10	Fara risc	Matur	Viabi	788570,758	319512,164	2689
Sambovina - Celtis australis	20-30	7-10	Fara risc	Matur	Viabi	788575,238	319512,409	2690
Sambovina - Celtis australis	20-30	7-10	Fara risc	Matur	Viabi	788579,25	319512,781	2691
Sambovina - Celtis australis	20-30	7-10	Fara risc	Matur	Viabi	788584,393	319512,722	2692
Sambovina - Celtis australis	20-30	7-10	Fara risc	Matur	Viabi	788587,435	319513,204	2693
Sambovina - Celtis australis	20-30	7-10	Fara risc	Matur	Viabi	788590,325	319513,472	2694
Sambovina - Celtis australis	20-30	7-10	Fara risc	Matur	Viabi	788593,592	319513,589	2695
Sambovina - Celtis australis	20-30	7-10	Fara risc	Matur	Viabi	788595,612	319513,889	2696
Catalpa - Catalpa speciosa	20-30	7-10	Fara risc	Matur	Viabi	788570,677	319507,595	2697
Oteter rosu - Rhus typhina	20-30	7-10	Fara risc	Matur	Viabi	788571,214	319501,832	2698
Catalpa - Catalpa speciosa	20-30	7-10	Fara risc	Matur	Viabi	788571,59	319498,78	2699
Catalpa - Catalpa speciosa	20-30	7-10	Fara risc	Matur	Viabi	788571,456	319491,036	2700
Catalpa - Catalpa speciosa	20-30	7-10	Fara risc	Matur	Viabi	788572,149	319490,814	2701
Oteter rosu - Rhus typhina	20-30	7-10	Fara risc	Matur	Viabi	788572,208	319485,322	2702
Oteter rosu - Rhus typhina	20-30	7-10	Fara risc	Matur	Viabi	788577,055	319506,535	2703
Catalpa - Catalpa speciosa	20-30	7-10	Fara risc	Matur	Viabi	788583,511	319501,338	2704
Salix creta - Salix neocladana	10-40	10-13	Fara risc	Matur	Viabi	788593,536	319507,398	2705
Salix creta - Salix neocladana	10-40	10-13	Fara risc	Matur	Viabi	788598,123	319506,021	2706
Salicm - Robinia pseudoacacia	10-20	5-7	Fara risc	Matur	Viabi	788589,84	319501,119	2707

Castan - Aesculus hippocastanum	10-20	5-7	Fara risc	Matur	Viabil	788593,414	319488,256	2709
Catalpa - Catalpa speciosa	10-20	5-7	Fara risc	Matur	Viabil	788603,008	319502,074	2709
Arlar - Acer palmatum	30-40	10-13	Fara risc	Matur	Viabil	788600,875	319501,894	2710
Salcam - Robinia pseudoacacia	20-30	7-10	Fara risc	Matur	Viabil	788600,844	319487,693	2711
Catalpa - Catalpa speciosa	20-30	7-10	Fara risc	Matur	Viabil	788598,628	319484,192	2712
Catalpa - Catalpa speciosa	20-30	7-10	Fara risc	Matur	Viabil	788595,381	319489,86	2713
Catalpa - Catalpa speciosa	20-30	7-10	Fara risc	Matur	Viabil	788595,381	319489,86	2714
Castan - Aesculus hippocastanum	20-30	7-10	Fara risc	Matur	Viabil	788582,118	319485,272	2715
Salcam - Robinia pseudoacacia	20-30	7-10	Fara risc	Matur	Viabil	788585,811	319470,288	2718
Catalpa - Catalpa speciosa	20-30	7-10	Fara risc	Matur	Viabil	788578,118	319478,28	2717
Brad - Apes alba	20-30	7-10	Fara risc	Matur	Viabil	788579,559	319468,78	2718
Tusa - Thuja occidentalis	0-10	1-3	Fara risc	Tenar	Viabil	788574,717	319471,273	2719
Tusa - Thuja occidentalis	0-10	1-3	Fara risc	Tenar	Viabil	788582,302	319483,385	2720
Tusa - Thuja occidentalis	0-10	1-3	Fara risc	Tenar	Viabil	788578,566	319450,4	2721
Tusa - Thuja occidentalis	0-10	1-3	Fara risc	Tenar	Viabil	788578,419	319484,498	2722
Duo ornamental - Morus bombycis	0-10	1-3	Fara risc	Tenar	Viabil	788584,618	319484,864	2723
Zada - Larix Decidua	0-10	1-3	Fara risc	Tenar	Viabil	788584,871	319485,985	2724
Arlar - Acer palmatum	0-10	1-3	Fara risc	Tenar	Viabil	788601,654	319480,21	2725
Arlar - Acer palmatum	0-10	1-3	Fara risc	Tenar	Viabil	788600,231	319479,768	2726
Arlar - Acer palmatum	0-10	1-3	Fara risc	Tenar	Viabil	788597,342	319478,544	2727
Arlar - Acer palmatum	0-10	1-3	Fara risc	Tenar	Viabil	788602,324	319473,488	2728
Arlar - Acer palmatum	0-10	1-3	Fara risc	Tenar	Viabil	788610,944	319488,937	2729
Arlar - Acer palmatum	0-10	1-3	Fara risc	Tenar	Viabil	788610,66	319474,588	2730
Arlar - Acer palmatum	0-10	1-3	Fara risc	Tenar	Viabil	788610,437	319478,106	2731
Tusa - Thuja occidentalis	0-10	1-3	Fara risc	Tenar	Viabil	788610,112	319500,588	2732
Tusa - Thuja occidentalis	0-10	1-3	Fara risc	Tenar	Viabil	788611,761	319486,884	2733
Sambovina - Celtis australis	20-30	7-10	Fara risc	Matur	Viabil	788609,871	319486,951	2734
Catalpa - Catalpa speciosa	20-30	7-10	Fara risc	Matur	Viabil	788604,875	319483,266	2735
Catalpa - Catalpa speciosa	20-30	7-10	Fara risc	Matur	Viabil	788600,854	319488,808	2736
Catalpa - Catalpa speciosa	20-30	7-10	Fara risc	Matur	Viabil	788588,885	319471,748	2737
Salcam - Robinia pseudoacacia	20-30	7-10	Fara risc	Matur	Viabil	788588,575	319488,952	2738
Tip - Lig tomensis	20-30	7-10	Fara risc	Matur	Viabil	788610,847	319491,31	2739
Arlar - Acer palmatum	20-30	7-10	Fara risc	Matur	Viabil	788585,62	319487,182	2740
Arlar - Acer palmatum	20-30	7-10	Fara risc	Matur	Viabil	788608,043	319460,427	2741
Sambovina - Celtis australis	20-30	7-10	Fara risc	Matur	Viabil	788599,252	319461,335	2742
Catalpa - Catalpa speciosa	20-30	7-10	Fara risc	Matur	Viabil	788582,452	319419,838	2743
Catalpa - Catalpa speciosa	20-30	7-10	Fara risc	Matur	Viabil	788589,393	319452,889	2744
Castan - Aesculus hippocastanum	20-30	7-10	Fara risc	Matur	Viabil	788593,68	319463,38	2745

Artar - Acer palmatum	10-20	5-7	Fara risc	Matur	Viabil	788605 248	319442 451	2746
Artar - Acer palmatum	10-20	5-7	Fara risc	Matur	Viabil	788601 243	319453 327	2747
Artar - Acer palmatum	10-20	5-7	Fara risc	Matur	Viabil	788606 015	319453 807	2748
Artar - Acer palmatum	10-20	5-7	Fara risc	Matur	Viabil	788584 377	319440 787	2749
Artar - Acer palmatum	0-10	1-3	Fara risc	Tanar	Viabil	788597 96	319443 124	2750
Artar - Acer palmatum	0-10	1-3	Fara risc	Tanar	Viabil	788600 028	319440 571	2751
Artar - Acer palmatum	0-10	1-3	Fara risc	Tanar	Viabil	788597 866	319438 407	2752
Tuia - Thuja occidentalis	0-10	1-3	Fara risc	Tanar	Viabil	788580 207	319454 851	2753
Tuia - Thuja occidentalis	0-10	1-3	Fara risc	Tanar	Viabil	788576 685	319449 893	2754
Tuia - Thuja occidentalis	0-10	1-3	Fara risc	Tanar	Viabil	788602 89	319435 132	2755
Tuia - Thuja occidentalis	0-10	1-3	Fara risc	Tanar	Viabil	788600 508	319432 854	2756
Catalpa - Catalpa speciosa	20-30	7-10	Fara risc	Matur	Viabil	788607 682	319437 288	2757
Catalpa - Catalpa speciosa	20-30	7-10	Fara risc	Matur	Viabil	788607 772	319432 315	2758
Catalpa - Catalpa speciosa	20-30	7-10	Fara risc	Matur	Viabil	788607 133	319427 891	2759
Catalpa - Catalpa speciosa	20-30	7-10	Fara risc	Matur	Viabil	788606 082	319421 583	2760
Catalpa - Catalpa speciosa	20-30	7-10	Fara risc	Matur	Viabil	788594 112	319431 158	2761
Catalpa - Catalpa speciosa	20-30	7-10	Fara risc	Matur	Viabil	788596 444	319425 853	2762
Salicm - Robinia pseudoacacia	20-30	7-10	Fara risc	Matur	Viabil	788588 252	319438 114	2763
Casari - Amaculus hippocastanum	20-30	7-10	Fara risc	Matur	Viabil	788600 434	319435 438	2764
Catalpa - Catalpa speciosa	20-30	7-10	Fara risc	Matur	Viabil	788574 337	319434 303	2765
Catalpa - Catalpa speciosa	20-30	7-10	Fara risc	Matur	Viabil	788570 441	319440 065	2766
Catalpa - Catalpa speciosa	20-30	7-10	Fara risc	Matur	Viabil	788560 217	319435 889	2767
Casari - Amaculus hippocastanum	20-30	7-10	Fara risc	Matur	Viabil	788583 502	319432 257	2768
Casari - Amaculus hippocastanum	20-30	7-10	Fara risc	Matur	Viabil	788583 476	319421 882	2769
Catalpa - Catalpa speciosa	20-30	7-10	Fara risc	Matur	Viabil	788580 588	319425 525	2770
Catalpa - Catalpa speciosa	20-30	7-10	Fara risc	Matur	Viabil	788586 872	319411 884	2771
Catalpa - Catalpa speciosa	20-30	7-10	Fara risc	Matur	Viabil	788584 464	319412 495	2772
Catalpa - Catalpa speciosa	20-30	7-10	Fara risc	Matur	Viabil	788583 86	319412 461	2773
Catalpa - Catalpa speciosa	0-10	1-3	Fara risc	Tanar	Viabil	788582 517	319417 957	2774
Catalpa - Catalpa speciosa	0-10	1-3	Fara risc	Tanar	Viabil	788581 085	319415 854	2775
Catalpa - Catalpa speciosa	0-10	1-3	Fara risc	Tanar	Viabil	788589 162	319414 762	2776
Catalpa - Catalpa speciosa	0-10	1-3	Fara risc	Tanar	Viabil	788590 42	319415 488	2777
Catalpa - Catalpa speciosa	0-10	1-3	Fara risc	Tanar	Viabil	788589 51	319421 369	2778
Catalpa - Catalpa speciosa	0-10	1-3	Fara risc	Tanar	Viabil	788585 911	319420 743	2779
Catalpa - Catalpa speciosa	0-10	1-3	Fara risc	Tanar	Viabil	788585 032	319418 737	2780
Catalpa - Catalpa speciosa	0-10	1-3	Fara risc	Tanar	Viabil	788584 577	319414 351	2781
Catalpa - Catalpa speciosa	0-10	1-3	Fara risc	Tanar	Viabil	788587 862	319418 891	2782
Catalpa - Catalpa speciosa	0-10	1-3	Fara risc	Tanar	Viabil	788587 078	319418 198	2783

Catalpa - Catalpa speciosa	0-10	1-3	Fara risc	Tanar	Viabil	788587,545	319421,185	2784
Ulm - Ulmus procera	20-30	7-10	Fara risc	Matur	Viabil	788588,128	319421,272	2785
Cestran - Aesculus hippocastanum	20-30	7-10	Fara risc	Matur	Viabil	788587,847	319425,591	2786
Catalpa - Catalpa speciosa	20-30	7-10	Fara risc	Matur	Viabil	788587,77	319432,483	2787
Ulm - Ulmus procera	20-30	7-10	Fara risc	Matur	Viabil	788588,284	319437,477	2788
Catalpa - Catalpa speciosa	20-30	7-10	Fara risc	Matur	Viabil	788587,342	319442,984	2789
Brid - Abies balsamea	20-30	7-10	Fara risc	Matur	Viabil	788587,548	319448,898	2790
Catalpa - Catalpa speciosa	20-30	7-10	Fara risc	Matur	Viabil	788589,958	319431,738	2791
Catalpa - Catalpa speciosa	20-30	7-10	Fara risc	Matur	Viabil	788582,904	319434,254	2792
Catalpa - Catalpa speciosa	20-30	7-10	Fara risc	Matur	Viabil	788585,451	319438,398	2793
Salicam - Robinia pseudoacacia	20-30	7-10	Fara risc	Matur	Viabil	788584,478	319438,738	2794
Salicam - Robinia pseudoacacia	20-30	7-10	Fara risc	Matur	Viabil	788582,252	319442,288	2795
Catalpa - Catalpa speciosa	20-30	7-10	Fara risc	Matur	Viabil	788580,591	319447,577	2796
Catalpa - Catalpa speciosa	20-30	7-10	Fara risc	Matur	Viabil	788589,539	319412,87	2797
Tuje - Thuja occidentalis	0-10	1-3	Fara risc	Tanar	Viabil	788580,898	319450,7	2798
Tuje - Thuja occidentalis	0-10	1-3	Fara risc	Tanar	Viabil	788582,31	319453,522	2799
Tuje - Thuja occidentalis	0-10	1-3	Fara risc	Tanar	Viabil	788587,374	319446,843	2800
Dud ornamental - Alnus homocarpa	0-10	1-3	Fara risc	Tanar	Viabil	788584,904	319451,885	2801
Catalpa - Catalpa speciosa	20-30	7-10	Fara risc	Matur	Viabil	788581,322	319425,037	2802
Catalpa - Catalpa speciosa	20-30	7-10	Fara risc	Matur	Viabil	788587,821	319428,239	2803
Catalpa - Catalpa speciosa	20-30	7-10	Fara risc	Matur	Viabil	788584,3	319410,142	2804
Catalpa - Catalpa speciosa	20-30	7-10	Fara risc	Matur	Viabil	788585,039	319408,988	2805
Ulm - Ulmus procera	20-30	7-10	Fara risc	Matur	Viabil	788538,507	319411,525	2806
Artar - Acer palmatum	20-30	7-10	Fara risc	Matur	Viabil	788533,778	319418,158	2807
Ulm - Ulmus procera	20-30	7-10	Fara risc	Matur	Viabil	788541,798	319418,344	2808
Sambovina - Celtis australis	20-30	7-10	Fara risc	Matur	Viabil	788545,353	319423,818	2809
Sambovina - Celtis australis	20-30	7-10	Fara risc	Matur	Viabil	788533,509	319422,554	2810
Otelar rosu - Rhus typhina	20-30	7-10	Fara risc	Matur	Viabil	788533,772	319423,108	2811
Catalpa - Catalpa speciosa	20-30	7-10	Fara risc	Matur	Viabil	788537,497	319421,8	2812
Sambovina - Celtis australis	20-30	7-10	Fara risc	Matur	Viabil	788533,837	319434,173	2813
Salicam - Robinia pseudoacacia	20-30	7-10	Fara risc	Matur	Viabil	788532,818	319440,111	2814
Artar - Acer palmatum	20-30	7-10	Fara risc	Matur	Viabil	788532,488	319424,552	2815
Cestran - Aesculus hippocastanum	20-30	7-10	Fara risc	Matur	Viabil	788532,143	319448,589	2816
Otelar rosu - Rhus typhina	20-30	7-10	Fara risc	Matur	Viabil	788536,528	319428,383	2817
Catalpa - Catalpa speciosa	10-20	3-7	Fara risc	Matur	Viabil	788542,11	319430,261	2818
Frasin - Fraxinus excelsior	20-30	7-10	Fara risc	Matur	Viabil	788543,798	319433,888	2819
Frasin - Fraxinus excelsior	20-30	7-10	Fara risc	Matur	Viabil	788540,552	319438,828	2820
Frasin - Fraxinus excelsior	20-30	7-10	Fara risc	Matur	Viabil	788542,811	319441,143	2821

Otetar rosu - Rhus typhina	20-30	7-10	Fara risc	Matur	Viabil	788541,356	319438,953	2822
Artar - Acer palmatum	20-30	7-10	Fara risc	Matur	Viabil	788540,768	319445,382	2823
Sambovina - Cefea australis	20-30	7-10	Fara risc	Matur	Viabil	788547,048	319439,059	2824
Frasin - Fraxinus excelsior	20-30	7-10	Fara risc	Matur	Viabil	788549,312	319442,053	2825
Castan - Aesculus hippocastanum	20-30	7-10	Fara risc	Matur	Viabil	788551,851	319448,3	2826
Mesteacan - Betula pendula Roth	20-30	7-10	Fara risc	Matur	Viabil	788555,017	319451,988	2827
Artar - Acer palmatum	20-30	7-10	Fara risc	Matur	Viabil	788541,589	319452,123	2828
Artar - Acer palmatum	20-30	7-10	Fara risc	Matur	Viabil	788545,318	319448,039	2829
Artar - Acer palmatum	0-10	1-3	Fara risc	Tanar	Viabil	788528,355	319452,442	2830
Artar - Acer palmatum	0-10	1-3	Fara risc	Tanar	Viabil	788558,828	319454,034	2831
Tuia - Thuja occidentalis	0-10	1-3	Fara risc	Tanar	Viabil	788554,431	319449,78	2832
Tuia - Thuja occidentalis	0-10	1-3	Fara risc	Tanar	Viabil	788551,082	319443,85	2833
Cain vesnic verde - Viburnum tinus L.	0-10	1-3	Fara risc	Tanar	Viabil	788550,438	319453,09	2834
Castan - Aesculus hippocastanum	10-20	5-7	Fara risc	Matur	Viabil	788538,254	319458,221	2835
Brad - Apies alba	10-20	5-7	Fara risc	Matur	Viabil	788582,889	319484,883	2836
Brad - Apies alba	10-20	5-7	Fara risc	Matur	Viabil	788585,439	319488,869	2837
Catalpa - Catalpa speciosa	20-30	7-10	Fara risc	Matur	Viabil	788559,777	319474,497	2838
Mesteacan - Betula pendula Roth	20-30	7-10	Fara risc	Matur	Viabil	788582,704	319471,712	2839
Mesteacan - Betula pendula Roth	20-30	7-10	Fara risc	Matur	Viabil	788580,18	319484,512	2840
Mesteacan - Betula pendula Roth	20-30	7-10	Fara risc	Matur	Viabil	788555,821	319484,29	2841
Mesteacan - Betula pendula Roth	20-30	7-10	Fara risc	Matur	Viabil	788552,828	319484,588	2842
Catalpa - Catalpa speciosa	20-30	7-10	Fara risc	Matur	Viabil	788551,744	319487,778	2843
Otetar rosu - Rhus typhina	20-30	7-10	Fara risc	Matur	Viabil	788554,728	319479,905	2844
Castan - Aesculus hippocastanum	20-30	7-10	Fara risc	Matur	Viabil	788552,287	319480,415	2845
Otetar rosu - Rhus typhina	20-30	7-10	Fara risc	Matur	Viabil	788551,355	319475,704	2846
Otetar rosu - Rhus typhina	20-30	7-10	Fara risc	Matur	Viabil	788542,018	319475,342	2847
Catalpa - Catalpa speciosa	20-30	7-10	Fara risc	Matur	Viabil	788548,152	319477,578	2848
Pietan - Platanus acerifolia	20-30	7-10	Fara risc	Matur	Viabil	788541,258	319471,088	2849
Tei - Tilia tomentosa	0-10	1-3	Fara risc	Tanar	Viabil	788548,381	319488,038	2850
Cain vesnic verde - Viburnum tinus L.	0-10	1-3	Fara risc	Tanar	Viabil	788544,884	319484,047	2851
Cain vesnic verde - Viburnum tinus L.	0-10	1-3	Fara risc	Tanar	Viabil	788530,188	319483,561	2852
Castan - Aesculus hippocastanum	10-20	7-10	Fara risc	Matur	Viabil	788537,057	319485,884	2853
Artar - Acer palmatum	10-20	7-10	Fara risc	Matur	Viabil	788531,81	319485,848	2854
Castan - Aesculus hippocastanum	10-20	7-10	Fara risc	Matur	Viabil	788531,722	319485,828	2855
Castan - Aesculus hippocastanum	10-20	7-10	Fara risc	Matur	Viabil	788534,558	319472,108	2856
Artar - Acer palmatum	10-20	7-10	Fara risc	Matur	Viabil	788531,227	319474,789	2857
Otetar rosu - Rhus typhina	10-20	7-10	Fara risc	Matur	Viabil	788538,818	319478,287	2858
Otetar rosu - Rhus typhina	10-20	7-10	Fara risc	Matur	Viabil	788531,018	319478,937	2859

Platan - Platanus scerifolia	10-20	7-10	Fara nsc	Matur	Viabil	788534.248	319481.176	2860
Platan - Platanus scerifolia	10-20	7-10	Fara nsc	Matur	Viabil	788532.702	319490.03	2861
Oster rosu - Ricinus typhina	10-20	7-10	Fara nsc	Matur	Viabil	788533.305	319488.381	2862
Oster rosu - Ricinus typhina	10-20	7-10	Fara nsc	Matur	Viabil	788534.072	319483.036	2863
Sambovina - Celtis australis	20-30	7-10	Fara nsc	Matur	Viabil	788530.905	319482.683	2864
Sambovina - Celtis australis	20-30	7-10	Fara nsc	Matur	Viabil	788530.272	319485.44	2865
Sambovina - Celtis australis	20-30	7-10	Fara nsc	Matur	Viabil	788528.654	319485.401	2866
Sambovina - Celtis australis	20-30	7-10	Fara nsc	Matur	Viabil	788528.245	319482.459	2867
Sambovina - Celtis australis	20-30	7-10	Fara nsc	Matur	Viabil	788527.872	319489.648	2868
Oster rosu - Ricinus typhina	20-30	7-10	Fara nsc	Matur	Viabil	788528.678	319485.686	2869
Fai - Tilia tomentosa	0-10	3-5	Fara nsc	Tanar	Viabil	788532.167	319489.379	2870
Castan - Aesculus hippocastanum	20-30	7-10	Fara nsc	Matur	Viabil	788541.309	319488.26	2871
Catepa - Catepa speciosa	20-30	7-10	Fara nsc	Matur	Viabil	788545.256	319488.21	2872
Catepa - Catepa speciosa	20-30	7-10	Fara nsc	Matur	Viabil	788549.081	319482.288	2873
Platan - Platanus scerifolia	20-30	7-10	Fara nsc	Matur	Viabil	788543.593	319482.489	2874
Fai - Tilia tomentosa	20-30	7-10	Fara nsc	Matur	Viabil	788532.459	319382.351	2875
Fai - Tilia tomentosa	20-30	7-10	Fara nsc	Matur	Viabil	788586.59	319381.246	2876
Fai - Tilia tomentosa	20-30	7-10	Fara nsc	Matur	Viabil	788543.253	319381.68	2877
Fai - Tilia tomentosa	20-30	7-10	Fara nsc	Matur	Viabil	788585.637	319384.678	2878
Fai - Tilia tomentosa	10-20	5-7	Fara nsc	Matur	Viabil	788588.81	319378.173	2879
Fai - Tilia tomentosa	10-20	5-7	Fara nsc	Matur	Viabil	788570.011	319370.263	2880
Fai - Tilia tomentosa	10-20	5-7	Fara nsc	Matur	Viabil	788587.228	319369.077	2881
Fai - Tilia tomentosa	10-20	5-7	Fara nsc	Matur	Viabil	788587.644	319363.053	2882
Fai - Tilia tomentosa	10-20	5-7	Fara nsc	Matur	Viabil	788570.174	319358.878	2883
Fai - Tilia tomentosa	10-20	5-7	Fara nsc	Matur	Viabil	788588.823	319357.015	2884
Fai - Tilia tomentosa	10-20	5-7	Fara nsc	Matur	Viabil	788588.229	319353.814	2885
Tuia - Thuja occidentalis	0-10	1-3	Fara nsc	Tanar	Viabil	788564.799	319343.187	2886
Tuia - Thuja occidentalis	0-10	1-3	Fara nsc	Tanar	Viabil	788565.119	319378.828	2887
Tuia - Thuja occidentalis	0-10	1-3	Fara nsc	Tanar	Viabil	788588.844	319373.507	2888
Tuia - Thuja occidentalis	0-10	1-3	Fara nsc	Tanar	Viabil	788570.353	319373.457	2889
Tuia - Thuja occidentalis	0-10	1-3	Fara nsc	Tanar	Viabil	788573.177	319375.634	2890
Tuia - Thuja occidentalis	0-10	1-3	Fara nsc	Tanar	Viabil	788574.899	319375.41	2891
Tuia - Thuja occidentalis	0-10	1-3	Fara nsc	Tanar	Viabil	788576.448	319375.268	2892
Tuia - Thuja occidentalis	0-10	1-3	Fara nsc	Tanar	Viabil	788581.225	319375.579	2893
Tuia - Thuja occidentalis	0-10	1-3	Fara nsc	Tanar	Viabil	788583.458	319375.519	2894
Tuia - Thuja occidentalis	0-10	1-3	Fara nsc	Tanar	Viabil	788585.104	319375.848	2895
Tuia - Thuja occidentalis	0-10	1-3	Fara nsc	Tanar	Viabil	788587.38	319375.849	2896
Tuia - Thuja occidentalis	0-10	1-3	Fara nsc	Tanar	Viabil	788589.531	319375.769	2897

Tuia - Thuja occidentalis	0-10	1-3	Fara risc	Tanar	Viabil	788592,159	318375,904	2898
Tuia - Thuja occidentalis	0-10	1-3	Fara risc	Tanar	Viabil	788594,34	318375,912	2899
Tuia - Thuja occidentalis	0-10	1-3	Fara risc	Tanar	Viabil	788596,384	318376,04	2900
Tuia - Thuja occidentalis	0-10	1-3	Fara risc	Tanar	Viabil	788597,962	318376,153	2901
Tuia - Thuja occidentalis	0-10	1-3	Fara risc	Tanar	Viabil	788599,629	318376,264	2902
Tuia - Thuja occidentalis	0-10	1-3	Fara risc	Tanar	Viabil	788600,618	318376,284	2903
Tuia - Thuja occidentalis	0-10	1-3	Fara risc	Tanar	Viabil	788602,147	318376,381	2904
Lemn. chinezesc - Ligustrum vulgare	0-10	1-3	Fara risc	Tanar	Viabil	788574,129	318377,14	2905
Lemn. chinezesc - Ligustrum vulgare	0-10	1-3	Fara risc	Tanar	Viabil	788575,102	318370,624	2906
Lemn. chinezesc - Ligustrum vulgare	0-10	1-3	Fara risc	Tanar	Viabil	788573,689	318383,233	2907
Lemn. chinezesc - Ligustrum vulgare	0-10	1-3	Fara risc	Tanar	Viabil	788574,14	318353,878	2908
Brad - Abies nordmanniana	10-20	3-5	Fara risc	Matur	Viabil	788574,713	318389,399	2909
Arborele de matalasa - Abies julibrissin D	10-20	3-5	Fara risc	Matur	Viabil	788578,037	318372,793	2910
Arborele de matalasa - Abies julibrissin D	10-20	3-5	Fara risc	Matur	Viabil	788578,281	318368,483	2911
Arborele de matalasa - Abies julibrissin D	10-20	3-5	Fara risc	Matur	Viabil	788580,011	318360,985	2912
Arborele de matalasa - Abies julibrissin D	10-20	3-5	Fara risc	Matur	Viabil	788578,784	318351,377	2913
Arborele de matalasa - Abies julibrissin D	10-20	3-5	Fara risc	Matur	Viabil	788580,181	318344,742	2914
Arborele de matalasa - Abies julibrissin D	10-20	3-5	Fara risc	Matur	Viabil	788577,491	318336,348	2915
Brad - Abies balsamea	0-10	1-3	Fara risc	Tanar	Viabil	788578,532	318355,979	2916
Paulownia - Paulownia tomentosa	20-30	5-7	Fara risc	Matur	Viabil	788605,181	318363,563	2917
Paulownia - Paulownia tomentosa	20-30	5-7	Fara risc	Matur	Viabil	788605,001	318358,477	2918
Paulownia - Paulownia tomentosa	20-30	5-7	Fara risc	Matur	Viabil	788604,079	318344,68	2919
Pin - Pinus cembra	0-10	1-3	Fara risc	Tanar	Viabil	788589,918	318328,281	2920
Pin - Pinus cembra	10-20	3-5	Fara risc	Matur	Viabil	788595,082	318324,701	2921
Arborele de matalasa - Abies julibrissin D	10-20	3-5	Fara risc	Matur	Viabil	788600,822	318322,853	2922
Arborele de matalasa - Abies julibrissin D	10-20	3-5	Fara risc	Matur	Viabil	788600,473	318319,37	2923
Brad - Abies balsamea	10-20	3-5	Fara risc	Matur	Viabil	788599,936	318311,518	2924
Paulownia - Paulownia tomentosa	20-30	7-10	Fara risc	Matur	Viabil	788602,741	318310,713	2925
Arborele de matalasa - Abies julibrissin D	20-30	5-7	Fara risc	Matur	Viabil	788590,7	318308,205	2926
Arborele de matalasa - Abies julibrissin D	20-30	5-7	Fara risc	Matur	Viabil	788587,316	318301,942	2927
Arborele de matalasa - Abies julibrissin D	20-30	5-7	Fara risc	Matur	Viabil	788587,142	318300,474	2928
Arborele de matalasa - Abies julibrissin D	20-30	5-7	Fara risc	Matur	Viabil	788599,298	318294,102	2929
Arborele de matalasa - Abies julibrissin D	20-30	5-7	Fara risc	Matur	Viabil	788599,1	318299,871	2930
Arborele de matalasa - Abies julibrissin D	20-30	5-7	Fara risc	Matur	Viabil	788598,914	318286,722	2931
Arborele de matalasa - Abies julibrissin D	20-30	5-7	Fara risc	Matur	Viabil	788590,179	318288,191	2932
Brad - Abies balsamea	10-20	5-7	Fara risc	Matur	Viabil	788598,526	318282,095	2933
Brad - Abies balsamea	10-20	5-7	Fara risc	Matur	Viabil	788598,162	318286,709	2934
Brad - Abies balsamea	10-20	5-7	Fara risc	Matur	Viabil	788597,885	318286,141	2935

Paulownia - Paulownia tomentosa	20-30	5-7	Fara risc	Matur	Viabil	788600,342	319272,977	2838
Arborele de matisa - Albizia julibrissin D	10-20	5-7	Fara risc	Matur	Viabil	788597,851	319277,479	2837
Arborele de matisa - Albizia julibrissin D	10-20	5-7	Fara risc	Matur	Viabil	788593,9	319274,607	2836
Tuia - Thuja orientalis	10-20	5-7	Fara risc	Matur	Viabil	788588,346	319279,264	2839
Tuia - Thuja occidentalis	0-10	1-3	Fara risc	Tanar	Viabil	788588,817	319274,082	2840
Tuia - Thuja occidentalis	0-10	1-3	Fara risc	Tanar	Viabil	788588,543	319280,244	2841
Tuia - Thuja occidentalis	0-10	1-3	Fara risc	Tanar	Viabil	788603,318	319551,136	2842
Tuia - Thuja occidentalis	0-10	1-3	Fara risc	Tanar	Viabil	788604,35	319552,781	2843
Tuia - Thuja occidentalis	0-10	1-3	Fara risc	Tanar	Viabil	788611,548	319582,157	2844
Tuia - Thuja occidentalis	0-10	1-3	Fara risc	Tanar	Viabil	788612,518	319583,632	2845
Tuia - Thuja occidentalis	0-10	1-3	Fara risc	Tanar	Viabil	788611,289	319551,861	2846
Artar - Acer palmatum	20-30	7-10	Fara risc	Matur	Viabil	788615,949	319583,585	2847
Artar - Acer palmatum	20-30	7-10	Fara risc	Matur	Viabil	788607,981	319578,878	2848
Artar - Acer palmatum	20-30	7-10	Fara risc	Matur	Viabil	788604,28	319580,912	2849
Artar - Acer palmatum	20-30	7-10	Fara risc	Matur	Viabil	788608,608	319589,7	2850
Artar - Acer palmatum	20-30	7-10	Fara risc	Matur	Viabil	788602,901	319585,112	2851
Tuia - Thuja occidentalis	10-20	7-10	Fara risc	Matur	Viabil	788602,808	319582,817	2852
Ulm - Ulmus procera	20-30	7-10	Fara risc	Matur	Viabil	788602,893	319590,808	2853
Pop - Populus alba	40-50	13-15	Fara risc	Matur	Viabil	788612,041	319587,513	2854
Salcam - Robinia pseudoacacia	20-30	7-10	Fara risc	Matur	Viabil	788607,84	319583,288	2855
Salcam - Robinia pseudoacacia	20-30	7-10	Fara risc	Matur	Viabil	788617,424	319602,448	2856
Salcam - Robinia pseudoacacia	20-30	7-10	Fara risc	Matur	Viabil	788618,278	319614,133	2857
Catalpa - Catalpa speciosa	20-30	7-10	Fara risc	Matur	Viabil	788617,953	319607,869	2858
Sambovina - Celtis australis	20-30	7-10	Fara risc	Matur	Viabil	788620,148	319570,858	2859
Sambovina - Celtis australis	20-30	7-10	Fara risc	Matur	Viabil	788620,228	319574,413	2860
Sambovina - Celtis australis	20-30	7-10	Fara risc	Matur	Viabil	788620,466	319577,851	2861
Sambovina - Celtis australis	20-30	7-10	Fara risc	Matur	Viabil	788620,458	319581,333	2862
Salcam - Robinia pseudoacacia	20-30	7-10	Fara risc	Matur	Viabil	788620,808	319584,928	2863
Salcam - Robinia pseudoacacia	20-30	7-10	Fara risc	Matur	Viabil	788621,497	319605,858	2864
Salcam - Robinia pseudoacacia	20-30	7-10	Fara risc	Matur	Viabil	788621,387	319603,277	2865
Salcam - Robinia pseudoacacia	20-30	7-10	Fara risc	Matur	Viabil	788620,841	319598,194	2866
Salcam - Robinia pseudoacacia	20-30	7-10	Fara risc	Matur	Viabil	788620,859	319593,884	2867
Salcam - Robinia pseudoacacia	20-30	7-10	Fara risc	Matur	Viabil	788611,35	319605,418	2868
Salcam - Robinia pseudoacacia	20-30	7-10	Fara risc	Matur	Viabil	788604,341	319618,845	2869
Salcam - Robinia pseudoacacia	20-30	7-10	Fara risc	Matur	Viabil	788605,318	319609,841	2870
Catalpa - Catalpa speciosa	20-30	7-10	Fara risc	Matur	Viabil	788607,39	319611,799	2871
Catalpa - Catalpa speciosa	20-30	7-10	Fara risc	Matur	Viabil	788608,332	319602,443	2872
Tuia - Thuja occidentalis	10-20	7-10	Fara risc	Matur	Viabil	788604,518	319604,481	2873

Ulm - Ulmus procera	20-30	7-10	Fara risc	Matur	Viabil	788013,711	319822,591	2874
Ulm - Ulmus procera	20-30	7-10	Fara risc	Matur	Viabil	788018,02	319825,308	2975
Salicam - Robinia pseudoacacia	20-30	7-10	Fara risc	Matur	Viabil	788018,554	319831,805	2876
Salicam - Robinia pseudoacacia	20-30	7-10	Fara risc	Matur	Viabil	788027,284	319823,548	2877
Sambovina - Celtis australis	20-30	7-10	Fara risc	Matur	Viabil	788005,332	319820,183	2878
Tuia - Thuja occidentalis	20-30	7-10	Fara risc	Matur	Viabil	788005,48	319831,157	2879
Tuia - Thuja occidentalis	20-30	7-10	Fara risc	Matur	Viabil	788005,625	319835,448	2980
Tuia - Thuja occidentalis	20-30	7-10	Fara risc	Matur	Viabil	788008,417	319848,591	2981
Sambovina - Celtis australis	20-30	7-10	Fara risc	Matur	Viabil	788008,078	315842,974	2982
Sambovina - Celtis australis	20-30	7-10	Fara risc	Matur	Viabil	788005,823	319839,488	2883
Catalpa - Catalpa speciosa	20-30	7-10	Fara risc	Matur	Viabil	788008,604	319835,188	2984
Sambovina - Celtis australis	20-30	7-10	Fara risc	Matur	Viabil	788011,258	319831,558	2885
Sambovina - Celtis australis	20-30	7-10	Fara risc	Matur	Viabil	788021,888	319816,938	2886
Sambovina - Celtis australis	20-30	7-10	Fara risc	Matur	Viabil	788022,588	319822,547	2887
Sambovina - Celtis australis	20-30	7-10	Fara risc	Matur	Viabil	788022,618	319826,895	2888
Sambovina - Celtis australis	20-30	7-10	Fara risc	Matur	Viabil	788022,985	319834,148	2889
Sambovina - Celtis australis	20-30	7-10	Fara risc	Matur	Viabil	788023,785	319838,425	2890
Sambovina - Celtis australis	20-30	7-10	Fara risc	Matur	Viabil	788024,208	319844,057	2891
Sambovina - Celtis australis	20-30	7-10	Fara risc	Matur	Viabil	788011,832	319841,02	2892
Sambovina - Celtis australis	20-30	7-10	Fara risc	Matur	Viabil	788011,853	319843,821	2893
Salicam - Robinia pseudoacacia	20-30	7-10	Fara risc	Matur	Viabil	788024,105	319848,804	2894
Salicam - Robinia pseudoacacia	20-30	7-10	Fara risc	Matur	Viabil	788023,234	319852,285	2895
Salicam - Robinia pseudoacacia	20-30	7-10	Fara risc	Matur	Viabil	788025,61	319852,898	2896
Catalpa - Catalpa speciosa	20-30	7-10	Fara risc	Matur	Viabil	788018,024	319851,567	2897
Catalpa - Catalpa speciosa	20-30	7-10	Fara risc	Matur	Viabil	788014,47	319850,569	2898
Tuia - Thuja occidentalis	10-20	5-7	Fara risc	Matur	Viabil	788013,265	319852,583	2899
Ulm - Ulmus procera	40-50	13-15	Fara risc	Matur	Viabil	788018,809	319856,825	3000
Tuia - Thuja occidentalis	10-20	5-7	Fara risc	Matur	Viabil	788013,273	319860,572	3001
Tuia - Thuja occidentalis	10-20	3-5	Fara risc	Matur	Viabil	788018,565	319858,815	3002
Salicam - Robinia pseudoacacia	20-30	7-10	Fara risc	Matur	Viabil	788018,083	319872,082	3003
Catalpa - Catalpa speciosa	20-30	7-10	Fara risc	Matur	Viabil	788014,738	319880,33	3004
Catalpa - Catalpa speciosa	20-30	7-10	Fara risc	Matur	Viabil	788020,832	319874,49	3005
Catalpa - Catalpa speciosa	20-30	7-10	Fara risc	Matur	Viabil	788012,773	319893,81	3006
Tuia - Thuja occidentalis	10-20	5-7	Fara risc	Matur	Viabil	788018,284	319888,28	3007
Salicam - Robinia pseudoacacia	20-30	5-7	Fara risc	Matur	Viabil	788011,883	319708,345	3008
Sambovina - Celtis australis	20-30	7-10	Fara risc	Matur	Viabil	788015,305	319893,708	3009
Ulm - Ulmus procera	20-30	7-10	Fara risc	Matur	Viabil	788018,144	319897,03	3010
Salicam - Robinia pseudoacacia	20-30	7-10	Fara risc	Matur	Viabil	788016,787	319702,891	3011

Ulm - Ulmus procera	20-30	7-10	Fara risc	Matur	Viabil	788619,55	319704,4	3012
Ulm - Ulmus procera	20-30	7-10	Fara risc	Matur	Viabil	788622,982	319703,827	3013
Sambovina - Celtis australis	20-30	7-10	Fara risc	Matur	Viabil	788615,372	319707,498	3014
Sambovina - Celtis australis	20-30	7-10	Fara risc	Matur	Viabil	788615,009	319711,14	3015
Sambovina - Celtis australis	20-30	7-10	Fara risc	Matur	Viabil	788618,515	319710,189	3018
Salcam - Robinia pseudoacacia	10-20	5-7	Fara risc	Matur	Viabil	788611,847	319710,802	3017
Salcam - Robinia pseudoacacia	10-20	1-3	Fara risc	Matur	Viabil	788611,207	319714,845	3018
Catalpa - Catalpa speciosa	10-20	5-7	Fara risc	Matur	Viabil	788618,288	319712,959	3019
Catalpa - Catalpa speciosa	10-20	5-7	Fara risc	Matur	Viabil	788617,511	319718,859	3020
Catalpa - Catalpa speciosa	10-20	5-7	Fara risc	Matur	Viabil	788617,151	319721,834	3021
Catalpa - Catalpa speciosa	10-20	5-7	Fara risc	Matur	Viabil	788622,288	319711,005	3022
Salcam - Robinia pseudoacacia	20-30	7-10	Fara risc	Matur	Viabil	788625,42	319713,971	3023
Sambovina - Celtis australis	20-30	7-10	Fara risc	Matur	Viabil	788624,592	319718,558	3024
Sambovina - Celtis australis	20-30	7-10	Fara risc	Matur	Viabil	788622,865	319722,002	3025
Salcam - Robinia pseudoacacia	30-40	10-13	Fara risc	Matur	Viabil	788624,997	319728,093	3026
Ulm - Ulmus procera	30-40	10-13	Fara risc	Matur	Viabil	788624,899	319728,855	3027
Ulm - Ulmus procera	30-40	10-13	Fara risc	Matur	Viabil	788613,044	319734,035	3028
Ulm - Ulmus procera	30-40	10-13	Fara risc	Matur	Viabil	788615,47	319735,154	3029
Ulm - Ulmus procera	30-40	10-13	Fara risc	Matur	Viabil	788618,022	319733,471	3030
Ulm - Ulmus procera	30-40	10-13	Fara risc	Matur	Viabil	788618,848	319736,389	3031
Ulm - Ulmus procera	30-40	10-13	Fara risc	Matur	Viabil	788623,584	319737,591	3032
Ulm - Ulmus procera	30-40	10-13	Fara risc	Matur	Viabil	788628,485	319733,758	3033
Sambovina - Celtis australis	20-30	7-10	Fara risc	Matur	Viabil	788623,705	319733,718	3034
Salcam - Robinia pseudoacacia	20-30	7-10	Fara risc	Matur	Viabil	788627,88	319728,097	3035
Sambovina - Celtis australis	20-30	7-10	Fara risc	Matur	Viabil	788626,805	319728,848	3036
Salcam - Robinia pseudoacacia	20-30	7-10	Fara risc	Matur	Viabil	788618,765	319731,728	3037
Salcam - Robinia pseudoacacia	20-30	7-10	Fara risc	Matur	Viabil	788621,884	319732,219	3038
Salcam - Robinia pseudoacacia	30-40	10-13	Fara risc	Matur	Viabil	788625,762	319723,258	3038
Alun - Corylus avellana	20-30	5-7				Str. Salcamilor		3040
Alun - Corylus avellana	10-20	5-7				Str. Salcamilor		3041
Alun - Corylus avellana	20-30	10-13				Str. Salcamilor		3042
Alun - Corylus avellana	20-30	7-10				Str. Salcamilor		3043
Alun - Corylus avellana	20-30	10-13				Str. Ciocarliei		3044
Alun - Corylus avellana	10-20	7-10				Str. Ciocarliei		3045
Alun - Corylus avellana	20-30	7-10				Spatele terenului de fotbal		3046
Alun - Corylus avellana	10-20	7-10				Spatele terenului de fotbal		3047
Alun - Corylus avellana	10-20	7-10				Str. Teilor		3048
Arbore de masase - Albizia julibrissin	10-20	7-10				Alun/Str. Lemnelor-Seice		3049

Arbore de mesteac - Albizia julibrissin	20-30	5-7				Aleea/Sir. LalealorSeide	3050
Arbore de mesteac - Albizia julibrissin	10-20	7-10				Sir. Crinuka	3051
Arbore de mesteac - Albizia julibrissin	10-20	5-7				Sir. Crinuka	3052
Arbore de mesteac - Albizia julibrissin	20-30	5-7				Parc Tara Piticilor	3053
Arbore de mesteac - Albizia julibrissin	10-20	5-7				Parc Tara Piticilor	3054
Arbore de mesteac - Albizia julibrissin	20-30	7-10				Parc Tara Piticilor	3055
Arbore de mesteac - Albizia julibrissin	20-30	5-7				Parc Tara Piticilor	3056
Arbore de mesteac - Albizia julibrissin	20-30	5-7				Parc Tara Piticilor	3057
Arbore de mesteac - Albizia julibrissin	20-30	7-10				Parc Tara Piticilor	3058
Arbore de mesteac - Albizia julibrissin	10-20	7-10				Parc Tara Piticilor	3059
Arbore de mesteac - Albizia julibrissin	10-20	7-10				Parc Tara Piticilor	3060
Arbore de mesteac - Albizia julibrissin	20-30	10-13				Sir. Masil	3061
Arbore de mesteac - Albizia julibrissin	10-20	10-13				Aleea Nufentor	3062
Arbore de mesteac - Albizia julibrissin	20-30	7-10				Aleea Nufentor	3063
Arbore de mesteac - Albizia julibrissin	20-30	7-10				Aleea Brotaceilor	3064
Arbore de mesteac - Albizia julibrissin	20-30	10-13				Parc Est	3065
Arbore de mesteac - Albizia julibrissin	10-20	5-7				Sir. Primaverii	3066
Arbore de mesteac - Albizia julibrissin	10-20	10-13				Sir. Primaverii	3067
Arbore de mesteac - Albizia julibrissin	10-20	5-7				Sir. Primaverii	3068
Arbore de mesteac - Albizia julibrissin	10-20	7-10				Sir. Primaverii	3069
Arbore de mesteac - Albizia julibrissin	10-20	7-10				Sir. Primaverii	3070
Arbore de mesteac - Albizia julibrissin	10-20	7-10				Sir. Primaverii	3071
Arbore de mesteac - Albizia julibrissin	10-20	5-7				Sir. Sakeri	3072
Arbore de mesteac - Albizia julibrissin	20-30	7-10				Sir. Ciocarliei	3073
Arbore de mesteac - Albizia julibrissin	10-20	10-13				Sir. Ciocarliei	3074
Arbore de mesteac - Albizia julibrissin	20-30	7-10				Sir. Ciocarliei	3075
Arbore de mesteac - Albizia julibrissin	10-20	7-10				Sir. Ciocarliei	3076
Arbore de mesteac - Albizia julibrissin	20-30	7-10				Sir. Ciocarliei	3077
Arbore de mesteac - Albizia julibrissin	20-30	5-7				Dedai Residence	3078
Arbore de mesteac - Albizia julibrissin	20-30	5-7				Sir. Garii	3079
Arbore de mesteac - Albizia julibrissin	10-20	7-10				Sir. Racoltei	3080
Arbore de mesteac - Albizia julibrissin	10-20	10-13				Sir. Lanului	3081
Arbore de mesteac - Albizia julibrissin	10-20	5-7				Sir. Lanului	3082
Arbore de mesteac - Albizia julibrissin	20-30	7-10				Sir. M13	3083
Arbore de mesteac - Albizia julibrissin	20-30	5-7				Sir. Tractorului	3084
Arbore de mesteac - Albizia julibrissin	10-20	7-10				Sir. Tractorului	3085
Arbore de mesteac - Albizia julibrissin	10-20	5-7				Sir. Tractorului	3086
Arbore de mesteac - Albizia julibrissin	10-20	7-10				Sir. Tractorului	3087

Arbore de matase - Albizia julibrissin	20-30	7-10				Str. Tractorului	3088
Arbore de matase - Albizia julibrissin	10-20	5-7				Str. Tractorului	3089
Arbore de matase - Albizia julibrissin	10-20	5-7				Str. Tractorului	3090
Arbore de matase - Albizia julibrissin	10-20	5-7				Str. Tractorului	3091
Arbore de matase - Albizia julibrissin	10-20	5-7				Str. Tractorului	3092
Arbore de matase - Albizia julibrissin	20-30	7-10				Str. Tractorului	3093
Arbore de matase - Albizia julibrissin	20-30	7-10				Str. Tractorului	3094
Arbore de matase - Albizia julibrissin	20-30	5-7				Str. Tractorului	3095
Arbore de matase - Albizia julibrissin	10-20	7-10				Str. Tractorului	3096
Arbore de matase - Albizia julibrissin	20-30	10-13				Str. Tractorului	3097
Arbore de matase - Albizia julibrissin	10-20	5-7				Str. Tractorului	3098
Arbore de matase - Albizia julibrissin	20-30	7-10				Str. Tractorului	3099
Arbore de matase - Albizia julibrissin	20-30	7-10				Str. Tractorului	3100
Arbore de matase - Albizia julibrissin	10-20	5-7				Str. Tractorului	3101
Arborele fumiei - Paulownia tomentosa	20-30	10-13				Front Canal Zona A (Marti si Randunelelor)	3102
Arborele fumiei - Paulownia tomentosa	10-20	7-10				Front Canal Zona A (Marti si Randunelelor)	3103
Arborele fumiei - Paulownia tomentosa	20-30	7-10				Front Canal Zona A (Marti si Randunelelor)	3104
Arborele fumiei - Paulownia tomentosa	20-30	7-10				Front Canal Zona A (Marti si Randunelelor)	3105
Arborele fumiei - Paulownia tomentosa	10-20	7-10				Front Canal Zona A (Marti si Randunelelor)	3106
Arborele fumiei - Paulownia tomentosa	20-30	10-13				Front Canal Zona A (Marti si Randunelelor)	3107
Arborele fumiei - Paulownia tomentosa	20-30	10-13				Front Canal Zona A (Marti si Randunelelor)	3108
Arborele fumiei - Paulownia tomentosa	10-20	7-10				Front Canal Zona A (Marti si Randunelelor)	3109
Arborele fumiei - Paulownia tomentosa	20-30	10-13				Front Canal Zona A (Marti si Randunelelor)	3110
Arborele fumiei - Paulownia tomentosa	20-30	7-10				Front Canal Zona A (Marti si Randunelelor)	3111
Arborele fumiei - Paulownia tomentosa	20-30	7-10				Front Canal Zona A (Marti si Randunelelor)	3112
Arborele fumiei - Paulownia tomentosa	20-30	7-10				Front Canal Zona A (Marti si Randunelelor)	3113
Arborele fumiei - Paulownia tomentosa	20-30	7-10				Front Canal Zona A (Marti si Randunelelor)	3114
Arborele fumiei - Paulownia tomentosa	10-20	7-10				Front Canal Zona A (Marti si Randunelelor)	3115
Arborele fumiei - Paulownia tomentosa	10-20	7-10				Front Canal Zona A (Marti si Randunelelor)	3116
Arborele fumiei - Paulownia tomentosa	10-20	5-7				Front Canal Zona A (Marti si Randunelelor)	3117
Arborele fumiei - Paulownia tomentosa	20-30	7-10				Front Canal Zona A (Marti si Randunelelor)	3118
Arborele fumiei - Paulownia tomentosa	10-20	10-13				Front Canal Zona A (Marti si Randunelelor)	3119
Arborele fumiei - Paulownia tomentosa	10-20	7-10				Front Canal Zona A (Marti si Randunelelor)	3120
Arborele fumiei - Paulownia tomentosa	10-20	5-7				Front Canal Zona A (Marti si Randunelelor)	3121
Arborele fumiei - Paulownia tomentosa	10-20	5-7				Front Canal Zona A (Marti si Randunelelor)	3122
Arborele fumiei - Paulownia tomentosa	10-20	10-13				Front Canal Zona A (Marti si Randunelelor)	3123
Arborele fumiei - Paulownia tomentosa	20-30	10-13				Front Canal Zona A (Marti si Randunelelor)	3124
Arborele fumiei - Paulownia tomentosa	10-20	7-10				Front Canal Zona A (Marti si Randunelelor)	3125

Arborele fumicil - Paulownia tomentosa	10-20	7-10				Front Canal Zona A (Marii si Randunetelor)	3126
Arborele fumicil - Paulownia tomentosa	20-30	5-7				Front Canal Zona A (Marii si Randunetelor)	3127
Arborele fumicil - Paulownia tomentosa	20-30	5-7				Front Canal Zona A (Marii si Randunetelor)	3128
Arborele fumicil - Paulownia tomentosa	10-20	7-10				Front Canal Zona A (Marii si Randunetelor)	3129
Arborele fumicil - Paulownia tomentosa	20-30	5-7				Front Canal Zona A (Marii si Randunetelor)	3130
Arborele fumicil - Paulownia tomentosa	20-30	5-7				Front Canal Zona A (Marii si Randunetelor)	3131
Arborele fumicil - Paulownia tomentosa	10-20	10-13				Front Canal Zona A (Marii si Randunetelor)	3132
Arborele fumicil - Paulownia tomentosa	20-30	5-7				Front Canal Zona A (Marii si Randunetelor)	3133
Arborele fumicil - Paulownia tomentosa	20-30	7-10				Front Canal Zona A (Marii si Randunetelor)	3134
Arborele fumicil - Paulownia tomentosa	10-20	10-13				Front Canal Zona A (Marii si Randunetelor)	3135
Arborele fumicil - Paulownia tomentosa	10-20	10-13				Str. Frunzeilor de la Randunetelor pana la Marii	3136
Arborele fumicil - Paulownia tomentosa	20-30	10-13				Str. Frunzeilor de la Randunetelor pana la Marii	3137
Arborele fumicil - Paulownia tomentosa	10-20	10-13				Scoala Tudor Arghezi	3138
Arborele fumicil - Paulownia tomentosa	20-30	5-7				Scoala Tudor Arghezi	3139
Arborele fumicil - Paulownia tomentosa	10-20	7-10				Scoala Tudor Arghezi	3140
Arborele fumicil - Paulownia tomentosa	20-30	7-10				Cladire taxe si impozite	3141
Arborele fumicil - Paulownia tomentosa	10-20	7-10				Cladire taxe si impozite	3142
Arborele fumicil - Paulownia tomentosa	10-20	10-13				Cladire taxe si impozite	3143
Arborele fumicil - Paulownia tomentosa	10-20	5-7				Cladire taxe si impozite	3144
Arborele fumicil - Paulownia tomentosa	10-20	7-10				Cladire taxe si impozite	3145
Arborele fumicil - Paulownia tomentosa	20-30	7-10				Aleea Crizantemelor	3146
Arborele fumicil - Paulownia tomentosa	20-30	10-13				Aleea Crizantemelor	3147
Arborele fumicil - Paulownia tomentosa	20-30	5-7				Aleea Crizantemelor	3148
Arborele fumicil - Paulownia tomentosa	20-30	7-10				Aleea Crizantemelor	3149
Arborele fumicil - Paulownia tomentosa	10-20	7-10				Aleea Crizantemelor	3150
Arborele fumicil - Paulownia tomentosa	20-30	7-10				Aleea Crizantemelor	3151
Arborele fumicil - Paulownia tomentosa	20-30	10-13				Aleea Crizantemelor	3152
Arborele fumicil - Paulownia tomentosa	10-20	10-13				Aleea Crizantemelor	3153
Arborele fumicil - Paulownia tomentosa	10-20	10-13				Aleea Crizantemelor	3154
Arborele fumicil - Paulownia tomentosa	10-20	10-13				Aleea Crizantemelor	3155
Arborele fumicil - Paulownia tomentosa	10-20	7-10				Aleea Crizantemelor	3156
Arborele fumicil - Paulownia tomentosa	10-20	7-10				Aleea Crizantemelor	3157
Arborele fumicil - Paulownia tomentosa	10-20	7-10				Aleea Crizantemelor	3158
Arborele fumicil - Paulownia tomentosa	10-20	10-13				Aleea Crizantemelor	3159
Arborele fumicil - Paulownia tomentosa	20-30	5-7				Aleea Crizantemelor	3160
Arborele fumicil - Paulownia tomentosa	10-20	5-7				Aleea Crizantemelor	3161
Arborele fumicil - Paulownia tomentosa	10-20	10-13				Aleea Crizantemelor	3162
Arborele fumicil - Paulownia tomentosa	10-20	7-10				Aleea Crizantemelor	3163

Arborele lumii	Paulownia tomentosa	20-30	5-7			Aleea Crizantemelor	3164
Arborele lumii	Paulownia tomentosa	20-30	7-10			Aleea Crizantemelor	3165
Arborele lumii	Paulownia tomentosa	20-30	10-13			Aleea Crizantemelor	3166
Arborele lumii	Paulownia tomentosa	20-30	10-13			Aleea Crizantemelor	3167
Arborele lumii	Paulownia tomentosa	10-20	10-13			Aleea Crizantemelor	3168
Arborele lumii	Paulownia tomentosa	20-30	10-13			Aleea Crizantemelor	3169
Arborele lumii	Paulownia tomentosa	20-30	5-7			Aleea Crizantemelor	3170
Arborele lumii	Paulownia tomentosa	20-30	7-10			Aleea Crizantemelor	3171
Arborele lumii	Paulownia tomentosa	20-30	5-7			Parc Trandafir	3172
Arborele lumii	Paulownia tomentosa	10-20	5-7			Sirada Capanei	3173
Arborele lumii	Paulownia tomentosa	20-30	7-10			Sirada Cabanei	3174
Arborele lumii	Paulownia tomentosa	20-30	7-10			Strada/Aleea Scott	3175
Arborele lumii	Paulownia tomentosa	20-30	7-10			Str. Senastii	3176
Arborele lumii	Paulownia tomentosa	10-20	7-10			Str. Senastii	3177
Arborele lumii	Paulownia tomentosa	20-30	5-7			Str. Senastii	3178
Arborele lumii	Paulownia tomentosa	20-30	5-7			Str. Senastii	3179
Arborele lumii	Paulownia tomentosa	20-30	7-10			Str. Senastii	3180
Arborele lumii	Paulownia tomentosa	10-20	5-7			Str. Dobrogei	3181
Arborele lumii	Paulownia tomentosa	10-20	7-10			Str. Dobrogei	3182
Arborele lumii	Paulownia tomentosa	20-30	10-13			Str. Nufanilor	3183
Arborele lumii	Paulownia tomentosa	20-30	5-7			Str. Nufanilor	3184
Arborele lumii	Paulownia tomentosa	10-20	7-10			Str. Nufanilor	3185
Arborele lumii	Paulownia tomentosa	20-30	10-13			Str. Nufanilor	3186
Arborele lumii	Paulownia tomentosa	10-20	5-7			Str. Nufanilor	3187
Arborele lumii	Paulownia tomentosa	20-30	7-10			Str. Nufanilor	3188
Arborele lumii	Paulownia tomentosa	20-30	5-7			Str. Nufanilor	3189
Arborele lumii	Paulownia tomentosa	20-30	10-13			Str. Nufanilor	3190
Arborele lumii	Paulownia tomentosa	20-30	5-7			Str. Nufanilor	3191
Arborele lumii	Paulownia tomentosa	10-20	10-13			Str. Nufanilor	3192
Arborele lumii	Paulownia tomentosa	20-30	7-10			Str. Nufanilor	3193
Arborele lumii	Paulownia tomentosa	20-30	5-7			Str. Nufanilor	3194
Arborele lumii	Paulownia tomentosa	10-20	10-13			Str. Nufanilor	3195
Arborele lumii	Paulownia tomentosa	10-20	10-13			Str. Nufanilor	3196
Arborele lumii	Paulownia tomentosa	20-30	5-7			Str. Nufanilor	3197
Arborele lumii	Paulownia tomentosa	10-20	7-10			Str. Nufanilor	3198
Arborele lumii	Paulownia tomentosa	20-30	5-7			Str. Nufanilor	3199
Arborele lumii	Paulownia tomentosa	20-30	10-13			Str. Nufanilor	3200
Arborele lumii	Paulownia tomentosa	20-30	5-7			Str. Nufanilor	3201

Arborele fumicil - Paulownia tomentosa	20-30	10-13				Str. Nufeniilor	3202
Arborele fumicil - Paulownia tomentosa	10-20	7-10				Str. Nufeniilor	3203
Arborele fumicil - Paulownia tomentosa	20-30	5-7				Str. Nufeniilor	3204
Arborele fumicil - Paulownia tomentosa	10-20	7-10				Str. Nufeniilor	3205
Arborele fumicil - Paulownia tomentosa	10-20	7-10				Str. Nufeniilor	3206
Arborele fumicil - Paulownia tomentosa	10-20	10-13				Str. Nufeniilor	3207
Arborele fumicil - Paulownia tomentosa	20-30	5-7				Str. Nufeniilor	3208
Arborele fumicil - Paulownia tomentosa	10-20	7-10				Str. Nufeniilor	3209
Arborele fumicil - Paulownia tomentosa	10-20	5-7				Aleea Brodacilor	3210
Arborele fumicil - Paulownia tomentosa	20-30	7-10				Str. Albetros	3211
Arborele fumicil - Paulownia tomentosa	10-20	5-7				Str. Albetros	3212
Arborele fumicil - Paulownia tomentosa	20-30	7-10				Str. Albetros	3213
Arborele fumicil - Paulownia tomentosa	20-30	7-10				Str. Randunelelor	3214
Arborele fumicil - Paulownia tomentosa	10-20	5-7				Str. Randunelelor	3215
Arborele fumicil - Paulownia tomentosa	20-30	10-13				Str. Randunelelor	3216
Arborele fumicil - Paulownia tomentosa	10-20	7-10				Str. Randunelelor	3217
Arborele fumicil - Paulownia tomentosa	20-30	5-7				Str. Randunelelor	3218
Arborele fumicil - Paulownia tomentosa	10-20	7-10				Str. Randunelelor	3219
Arborele fumicil - Paulownia tomentosa	20-30	10-13				Str. Randunelelor	3220
Arborele fumicil - Paulownia tomentosa	20-30	5-7				Str. Randunelelor	3221
Arborele fumicil - Paulownia tomentosa	10-20	10-13				Str. Randunelelor	3222
Arborele fumicil - Paulownia tomentosa	20-30	5-7				Str. Randunelelor	3223
Arborele fumicil - Paulownia tomentosa	20-30	5-7				Str. Randunelelor	3224
Arborele fumicil - Paulownia tomentosa	10-20	5-7				Str. Randunelelor	3225
Arborele fumicil - Paulownia tomentosa	20-30	7-10				Str. Randunelelor	3226
Arborele fumicil - Paulownia tomentosa	10-20	10-13				Str. Randunelelor	3227
Arborele fumicil - Paulownia tomentosa	20-30	7-10				Str. Randunelelor	3228
Arborele fumicil - Paulownia tomentosa	10-20	7-10				Str. Randunelelor	3229
Arborele fumicil - Paulownia tomentosa	10-20	7-10				Str. Randunelelor	3230
Arborele fumicil - Paulownia tomentosa	10-20	5-7				Str. Randunelelor	3231
Arborele fumicil - Paulownia tomentosa	20-30	5-7				Str. Randunelelor	3232
Arborele fumicil - Paulownia tomentosa	10-20	5-7				Str. Randunelelor	3233
Arborele fumicil - Paulownia tomentosa	10-20	5-7				Str. Randunelelor	3234
Arborele fumicil - Paulownia tomentosa	10-20	5-7				Str. Randunelelor	3235
Arborele fumicil - Paulownia tomentosa	20-30	5-7				Str. Randunelelor	3236
Arborele fumicil - Paulownia tomentosa	20-30	7-10				Str. Randunelelor	3237
Arborele fumicil - Paulownia tomentosa	20-30	7-10				Str. Randunelelor	3238
Arborele fumicil - Paulownia tomentosa	10-20	10-13				Str. Randunelelor	3239

Arborele furnici	Paulownia tomentosa	10-20	5-7			Str. Randunetelor	3240
Arborele furnici	Paulownia tomentosa	20-30	10-13			Str. Randunetelor	3241
Arborele furnici	Paulownia tomentosa	10-20	7-10			Str. Randunetelor	3242
Arborele furnici	Paulownia tomentosa	20-30	7-10			Str. Randunetelor	3243
Arborele furnici	Paulownia tomentosa	20-30	7-10			Str. Randunetelor	3244
Arborele furnici	Paulownia tomentosa	20-30	10-13			Str. Randunetelor	3245
Arborele furnici	Paulownia tomentosa	20-30	5-7			Str. Randunetelor	3246
Arborele furnici	Paulownia tomentosa	10-20	7-10			Str. Randunetelor	3247
Arborele furnici	Paulownia tomentosa	20-30	10-13			Str. Randunetelor	3248
Arborele furnici	Paulownia tomentosa	10-20	10-13			Str. Randunetelor	3249
Arborele furnici	Paulownia tomentosa	10-20	5-7			Str. Randunetelor	3250
Arborele furnici	Paulownia tomentosa	10-20	10-13			Str. Randunetelor	3251
Arborele furnici	Paulownia tomentosa	10-20	5-7			Str. Randunetelor	3252
Arborele furnici	Paulownia tomentosa	20-30	5-7			Str. Randunetelor	3253
Arborele furnici	Paulownia tomentosa	20-30	10-13			Str. Randunetelor	3254
Arborele furnici	Paulownia tomentosa	10-20	5-7			Str. Randunetelor	3255
Arborele furnici	Paulownia tomentosa	10-20	10-13			Str. Randunetelor	3256
Arborele furnici	Paulownia tomentosa	10-20	7-10			Str. Randunetelor	3257
Arborele furnici	Paulownia tomentosa	10-20	5-7			Str. Randunetelor	3258
Arborele furnici	Paulownia tomentosa	10-20	7-10			Str. Randunetelor	3259
Arborele furnici	Paulownia tomentosa	20-30	5-7			Str. Cultural	3260
Arborele furnici	Paulownia tomentosa	10-20	10-13			Str. Cultural	3261
Arborele furnici	Paulownia tomentosa	10-20	10-13			Str. Cultural	3262
Arborele furnici	Paulownia tomentosa	20-30	7-10			Str. Cultural	3263
Arborele furnici	Paulownia tomentosa	10-20	7-10			Str. Lacului	3264
Arborele furnici	Paulownia tomentosa	10-20	10-13			Str. Tractorului	3265
Arborele furnici	Paulownia tomentosa	10-20	5-7			Str. Tractorului	3266
Arborele furnici	Paulownia tomentosa	10-20	5-7			Str. Tractorului	3267
Arborele furnici	Paulownia tomentosa	10-20	10-13			Str. Tractorului	3268
Arborele furnici	Paulownia tomentosa	20-30	5-7			Str. Tractorului	3269
Arborele furnici	Paulownia tomentosa	20-30	5-7			Str. Tractorului	3270
Arborele furnici	Paulownia tomentosa	10-20	7-10			Str. Tractorului	3271
Arborele furnici	Paulownia tomentosa	10-20	7-10			Str. Tractorului	3272
Arborele furnici	Paulownia tomentosa	20-30	5-7			Str. Tractorului	3273
Artar - Acer		20-30	7-10			Str. Popilor	3274
Artar - Acer		10-20	5-7			Front Canal Zone A (Mali ai Randunetelor)	3275
Artar - Acer		20-30	5-7			Front Canal Zone A (Mali ai Randunetelor)	3276
Acer - Acer		20-30	5-7			Front Canal Zone A (Mali ai Randunetelor)	3277

Antar - Acar	10-20	10-13				Front Canal Zona A (Marti si Randunelelor)	3278
Antar - Acar	20-30	10-13				Front Canal Zona A (Marti si Randunelelor)	3279
Antar - Acar	20-30	5-7				Front Canal Zona A (Marti si Randunelelor)	3280
Antar - Acar	20-30	5-7				Front Canal Zona A (Marti si Randunelelor)	3281
Antar - Acar	20-30	7-10				Front Canal Zona A (Marti si Randunelelor)	3282
Antar - Acar	10-20	5-7				Front Canal Zona A (Marti si Randunelelor)	3283
Antar - Acar	20-30	5-7				Front Canal Zona A (Marti si Randunelelor)	3284
Antar - Acar	10-20	10-13				Front Canal Zona A (Marti si Randunelelor)	3285
Antar - Acar	10-20	5-7				Str. Frunzeilor de la Randunelelor pana la Marti	3286
Antar - Acar	10-20	10-13				Str. Frunzeilor de la Randunelelor pana la Marti	3287
Antar - Acar	20-30	7-10				Str. Frunzeilor de la Randunelelor pana la Marti	3288
Antar - Acar	10-20	10-13				Str. Frunzeilor de la Randunelelor pana la Marti	3289
Antar - Acar	10-20	10-13				Str. Frunzeilor de la Randunelelor pana la Marti	3290
Antar - Acar	10-20	7-10				Str. Frunzeilor de la Randunelelor pana la Marti	3291
Antar - Acar	20-30	5-7				Str. Frunzeilor de la Randunelelor pana la Marti	3292
Antar - Acar	20-30	5-7				Str. Frunzeilor de la Randunelelor pana la Marti	3293
Antar - Acar	10-20	5-7				Str. Frunzeilor de la Randunelelor pana la Marti	3294
Antar - Acar	10-20	5-7				Str. Frunzeilor de la Randunelelor pana la Marti	3295
Antar - Acar	10-20	10-13				Str. Frunzeilor de la Randunelelor pana la Marti	3296
Antar - Acar	20-30	10-13				Str. Frunzeilor de la Randunelelor pana la Marti	3297
Antar - Acar	20-30	10-13				Str. Frunzeilor de la Randunelelor pana la Marti	3298
Antar - Acar	10-20	10-13				Str. Frunzeilor de la Randunelelor pana la Marti	3299
Antar - Acar	20-30	10-13				Str. Frunzeilor de la Randunelelor pana la Marti	3300
Antar - Acar	10-20	5-7				Str. Frunzeilor de la Randunelelor pana la Marti	3301
Antar - Acar	10-20	7-10				Str. Frunzeilor de la Randunelelor pana la Marti	3302
Antar - Acar	20-30	7-10				Str. Frunzeilor de la Randunelelor pana la Marti	3303
Antar - Acar	20-30	7-10				Str. Frunzeilor de la Randunelelor pana la Marti	3304
Antar - Acar	10-20	10-13				Str. Frunzeilor de la Randunelelor pana la Marti	3305
Antar - Acar	20-30	10-13				Str. Frunzeilor de la Randunelelor pana la Marti	3306
Antar - Acar	20-30	7-10				Str. Frunzeilor de la Randunelelor pana la Marti	3307
Antar - Acar	10-20	5-7				Str. Frunzeilor de la Randunelelor pana la Marti	3308
Antar - Acar	10-20	5-7				Str. Frunzeilor de la Randunelelor pana la Marti	3309
Antar - Acar	20-30	7-10				Str. Frunzeilor de la Randunelelor pana la Marti	3310
Antar - Acar	10-20	10-13				Str. Frunzeilor de la Randunelelor pana la Marti	3311
Antar - Acar	10-20	5-7				Str. Frunzeilor de la Randunelelor pana la Marti	3312
Antar - Acar	10-20	7-10				Str. Frunzeilor de la Randunelelor pana la Marti	3313
Antar - Acar	10-20	10-13				Str. Frunzeilor de la Randunelelor pana la Marti	3314
Antar - Acar	20-30	7-10				Str. Frunzeilor de la Randunelelor pana la Marti	3315

Artar - Acer	20-30	10-13			Str. Françoise de la Rendueveior penè la Mas	3316
Artar - Acer	10-20	5-7			Aieea/Sr. L'ateleior Seice	3317
Artar - Acer	20-30	5-7			Aieea/Sr. L'ateleior Seice	3318
Artar - Acer	20-30	10-13			Aieea/Sr. L'ateleior Seice	3319
Artar - Acer	20-30	5-7			Aieea/Sr. L'ateleior Seice	3320
Artar - Acer	20-30	7-10			Aieea/Sr. L'ateleior Seice	3321
Artar - Acer	20-30	7-10			Aieea/Sr. L'ateleior Seice	3322
Artar - Acer	20-30	7-10			Aieea/Sr. L'ateleior Seice	3323
Artar - Acer	10-20	10-13			Aieea/Sr. L'ateleior Seice	3324
Artar - Acer	10-20	5-7			Aieea/Sr. L'ateleior Seice	3325
Artar - Acer	20-30	10-13			Aieea/Sr. L'ateleior Seice	3326
Artar - Acer	10-20	5-7			Aieea/Sr. L'ateleior Seice	3327
Artar - Acer	10-20	5-7			Aieea/Sr. L'ateleior Seice	3328
Artar - Acer	10-20	10-13			Aieea/Sr. L'ateleior Seice	3329
Artar - Acer	10-20	5-7			Aieea/Sr. L'ateleior Seice	3330
Artar - Acer	10-20	5-7			Aieea/Sr. L'ateleior Seice	3331
Artar - Acer	20-30	5-7			Aieea/Sr. L'ateleior Seice	3332
Artar - Acer	10-20	5-7			Aieea/Sr. L'ateleior Seice	3333
Artar - Acer	10-20	10-13			Aieea/Sr. L'ateleior Seice	3334
Artar - Acer	20-30	10-13			Aieea/Sr. L'ateleior Seice	3335
Artar - Acer	10-20	5-7			Aieea/Sr. L'ateleior Seice	3336
Artar - Acer	10-20	10-13			Aieea/Sr. L'ateleior Seice	3337
Artar - Acer	10-20	7-10			Aieea/Sr. L'ateleior Seice	3338
Artar - Acer	10-20	7-10			Aieea/Sr. L'ateleior Seice	3339
Artar - Acer	20-30	5-7			Aieea/Sr. L'ateleior Seice	3340
Artar - Acer	20-30	7-10			Aieea/Sr. L'ateleior Seice	3341
Artar - Acer	20-30	5-7			Str. Chnoce	3342
Artar - Acer	20-30	10-13			Str. Chnoce	3343
Artar - Acer	10-20	7-10			Str. Chnoce	3344
Artar - Acer	20-30	7-10			Str. Chnoce	3345
Artar - Acer	10-20	7-10			Str. Chnoce	3346
Artar - Acer	10-20	7-10			Str. Chnoce	3347
Artar - Acer	10-20	5-7			Str. Chnoce	3348
Artar - Acer	10-20	7-10			Str. Chnoce	3349
Artar - Acer	20-30	10-13			Str. Chnoce	3350
Artar - Acer	20-30	7-10			Str. Chnoce	3351
Artar - Acer	20-30	10-13			Str. Chnoce	3352
Artar - Acer	10-20	10-13			Str. Chnoce	3353



Artar - Acar	20-30	10-13				Sr. Ghoccelor	3354
Artar - Acar	10-20	5-7				Sr. Ghoccelor	3355
Artar - Acar	10-20	10-13				Sr. Ghoccelor	3358
Artar - Acar	10-20	5-7				Sr. Ghoccelor	3357
Artar - Acar	10-20	7-10				Sr. Ghoccelor	3358
Artar - Acar	10-20	10-13				Sr. Ghoccelor	3359
Artar - Acar	10-20	7-10				Parc Tara Piticlor	3360
Artar - Acar	20-30	5-7				Parc Tara Piticlor	3361
Artar - Acar	20-30	5-7				Parc Tara Piticlor	3362
Artar - Acar	20-30	7-10				Parc Tara Piticlor	3363
Artar - Acar	20-30	5-7				Parc Tara Piticlor	3364
Artar - Acar	20-30	5-7				Parc Tara Piticlor	3365
Artar - Acar	10-20	10-13				Parc Tara Piticlor	3366
Artar - Acar	20-30	7-10				Parc Tara Piticlor	3367
Artar - Acar	10-20	5-7				Parc Tara Piticlor	3368
Artar - Acar	10-20	10-13				Parc Tara Piticlor	3369
Artar - Acar	10-20	10-13				Parc Tara Piticlor	3370
Artar - Acar	20-30	10-13				Parc Tara Piticlor	3371
Artar - Acar	10-20	7-10				Centru de zi	3372
Artar - Acar	10-20	10-13				Bloc Jandarmi	3373
Artar - Acar	20-30	10-13				Bloc Jandarmi	3374
Artar - Acar	20-30	10-13				Bloc Jandarmi	3375
Artar - Acar	10-20	10-13				Bloc Jandarmi	3376
Artar - Acar	20-30	5-7				Bloc Jandarmi	3377
Artar - Acar	10-20	7-10				Ciadiră taxă și impozite	3378
Artar - Acar	20-30	10-13				Ciadiră taxă și impozite	3379
Artar - Acar	10-20	10-13				Ciadiră taxă și impozite	3380
Artar - Acar	20-30	5-7				Ciadiră taxă și impozite	3381
Artar - Acar	10-20	5-7				Ciadiră taxă și impozite	3382
Artar - Acar	10-20	10-13				Ciadiră taxă și impozite	3383
Artar - Acar	20-30	10-13				Aleea Crizantemelor	3384
Artar - Acar	10-20	5-7				Aleea Crizantemelor	3385
Artar - Acar	20-30	5-7				Aleea Crizantemelor	3386
Artar - Acar	10-20	5-7				Aleea Crizantemelor	3387
Artar - Acar	10-20	10-13				Aleea Crizantemelor	3388
Artar - Acar	10-20	5-7				Aleea Crizantemelor	3389
Artar - Acar	10-20	7-10				Aleea Crizantemelor	3390
Artar - Acar	20-30	7-10				Aleea Crizantemelor	3391

Artar - Acer	10-20	10-13			Aleea Crizantemelor	3392
Artar - Acer	20-30	7-10			Aleea Crizantemelor	3393
Artar - Acer	20-30	5-7			Aleea Crizantemelor	3394
Artar - Acer	10-20	5-7			Aleea Crizantemelor	3395
Artar - Acer	10-20	7-10			Aleea Crizantemelor	3396
Artar - Acer	20-30	10-13			Aleea Crizantemelor	3397
Artar - Acer	10-20	10-13			Parc Trandafirilor	3398
Artar - Acer	20-30	5-7			Parc Trandafirilor	3399
Artar - Acer	20-30	5-7			Parc Trandafirilor	3400
Artar - Acer	20-30	10-13			Parc Trandafirilor	3401
Artar - Acer	10-20	5-7			Parc Trandafirilor	3402
Artar - Acer	10-20	7-10			Parc Trandafirilor	3403
Artar - Acer	10-20	10-13			Parc Trandafirilor	3404
Artar - Acer	10-20	5-7			Parc Trandafirilor	3405
Artar - Acer	10-20	5-7			Parc Trandafirilor	3406
Artar - Acer	20-30	10-13			Parc Trandafirilor	3407
Artar - Acer	10-20	5-7			Parc Trandafirilor	3408
Artar - Acer	20-30	7-10			Parc Trandafirilor	3409
Artar - Acer	20-30	7-10			Parc Trandafirilor	3410
Artar - Acer	10-20	7-10			Parc Pieta Sud	3411
Artar - Acer	20-30	7-10			Parc Pieta Sud	3412
Artar - Acer	10-20	5-7			Parc Pieta Sud	3413
Artar - Acer	10-20	10-13			Parc Pieta Sud	3414
Artar - Acer	10-20	5-7			Strada Cabanei	3415
Artar - Acer	10-20	5-7			Strada Cabanei	3416
Artar - Acer	20-30	7-10			Strada Cabanei	3417
Artar - Acer	10-20	7-10			Strada Cabanei	3418
Artar - Acer	10-20	10-13			Strada Cabanei	3419
Artar - Acer	10-20	10-13			Strada Cabanei	3420
Artar - Acer	10-20	10-13			Strada Cabanei	3421
Artar - Acer	10-20	7-10			Strada Cabanei	3422
Artar - Acer	10-20	5-7			Strada Cabanei	3423
Artar - Acer	20-30	10-13			Strada Cabanei	3424
Artar - Acer	20-30	10-13			Strada Cabanei	3425
Artar - Acer	20-30	10-13			Strada Cabanei	3426
Artar - Acer	10-20	5-7			Strada Cabanei	3427
Artar - Acer	10-20	7-10			Strada Cabanei	3428
Artar - Acer	20-30	5-7			Strada Cabanei	3429

Artar - Acer	10-20	7-10			Strada Cabanei	3430
Artar - Acer	20-30	10-13			Strada Cabanei	3431
Artar - Acer	20-30	10-13			Strada Cabanei	3432
Artar - Acer	10-20	5-7			Strada Cabanei	3433
Artar - Acer	20-30	10-13			Strada Cabanei	3434
Artar - Acer	20-30	10-13			Strada Cabanei	3435
Artar - Acer	20-30	7-10			Strada Cabanei	3436
Artar - Acer	20-30	5-7			Strada Cabanei	3437
Artar - Acer	20-30	7-10			Strada Cabanei	3438
Artar - Acer	10-20	5-7			Strada Cabanei	3439
Artar - Acer	10-20	10-13			Strada Cabanei	3440
Artar - Acer	20-30	10-13			Strada Cabanei	3441
Artar - Acer	10-20	5-7			Strada Cabanei	3442
Artar - Acer	20-30	5-7			Strada Cabanei	3443
Artar - Acer	20-30	5-7			Alsea/St. Posta	3444
Artar - Acer	20-30	10-13			Alsea/St. Posta	3445
Artar - Acer	20-30	10-13			Alsea/St. Posta	3446
Artar - Acer	20-30	5-7			Alsea/St. Posta	3447
Artar - Acer	10-20	10-13			Alsea/St. Posta	3448
Artar - Acer	10-20	5-7			Alsea/St. Posta	3449
Artar - Acer	10-20	10-13			Alsea/St. Posta	3450
Artar - Acer	20-30	5-7			Alsea/St. Posta	3451
Artar - Acer	10-20	5-7			Alsea/St. Posta	3452
Artar - Acer	20-30	10-13			Alsea/St. Posta	3453
Artar - Acer	20-30	7-10			Alsea/St. Posta	3454
Artar - Acer	10-20	10-13			Alsea/St. Posta	3455
Artar - Acer	20-30	5-7			Alsea/St. Posta	3456
Artar - Acer	20-30	10-13			Alsea/St. Posta	3457
Artar - Acer	20-30	10-13			Alsea/St. Posta	3458
Artar - Acer	20-30	7-10			Alsea/St. Posta	3459
Artar - Acer	20-30	10-13			Alsea/St. Posta	3460
Artar - Acer	20-30	7-10			Alsea/St. Posta	3461
Artar - Acer	10-20	10-13			Alsea/St. Posta	3462
Artar - Acer	10-20	5-7			Camina Nefamias	3463
Artar - Acer	10-20	7-10			Camina Nefamias	3464
Artar - Acer	20-30	5-7			Camina Nefamias	3465
Artar - Acer	20-30	7-10			Camina Nefamias	3466
Artar - Acer	10-20	7-10			Camina Nefamias	3467

Artar - Acer	10-20	5-7				Sr. Franzelot de la Meri para la str. Midiei	3468
Artar - Acer	10-20	10-13				Sr. Franzelot de la Meri para la str. Midiei	3469
Artar - Acer	10-20	7-10				Sr. Franzelot de la Meri para la str. Midiei	3470
Artar - Acer	10-20	7-10				Sr. Franzelot de la Meri para la str. Midiei	3471
Artar - Acer	20-30	7-10				Sr. Franzelot de la Meri para la str. Midiei	3472
Artar - Acer	10-20	7-10				Sr. Franzelot de la Meri para la str. Midiei	3473
Artar - Acer	10-20	7-10				Sr. Franzelot de la Meri para la str. Midiei	3474
Artar - Acer	10-20	7-10				Sr. Franzelot de la Meri para la str. Midiei	3475
Artar - Acer	20-30	7-10				Sr. Franzelot de la Meri para la str. Midiei	3476
Artar - Acer	10-20	7-10				Sr. Franzelot de la Meri para la str. Midiei	3477
Artar - Acer	10-20	5-7				Sr. Franzelot de la Meri para la str. Midiei	3478
Artar - Acer	10-20	7-10				Sr. Franzelot de la Meri para la str. Midiei	3479
Artar - Acer	10-20	7-10				Sr. Franzelot de la Meri para la str. Midiei	3480
Artar - Acer	10-20	10-13				Sr. Franzelot de la Meri para la str. Midiei	3481
Artar - Acer	10-20	5-7				Sr. Franzelot de la Meri para la str. Midiei	3482
Artar - Acer	20-30	5-7				Sr. Franzelot de la Meri para la str. Midiei	3483
Artar - Acer	10-20	7-10				Sr. Franzelot de la Meri para la str. Midiei	3484
Artar - Acer	20-30	7-10				Sr. Franzelot de la Meri para la str. Midiei	3485
Artar - Acer	20-30	10-13				Sr. Franzelot de la Meri para la str. Midiei	3486
Artar - Acer	10-20	7-10				Sr. Franzelot de la Meri para la str. Midiei	3487
Artar - Acer	20-30	10-13				Sr. Meri	3488
Artar - Acer	20-30	7-10				Sr. Meri	3489
Artar - Acer	10-20	5-7				Sr. Meri	3490
Artar - Acer	10-20	10-13				Sr. Meri	3491
Artar - Acer	10-20	10-13				Sr. Meri	3492
Artar - Acer	20-30	10-13				Sr. Meri	3493
Artar - Acer	10-20	10-13				Sr. Meri	3494
Artar - Acer	20-30	10-13				Sr. Meri	3495
Artar - Acer	20-30	10-13				Sr. Meri	3496
Artar - Acer	10-20	7-10				Sr. Meri	3497
Artar - Acer	20-30	7-10				Sr. Meri	3498
Artar - Acer	10-20	5-7				Sr. Meri	3499
Artar - Acer	20-30	7-10				Sr. Meri	3500
Artar - Acer	10-20	10-13				Sr. Meri	3501
Artar - Acer	20-30	5-7				Sr. Meri	3502
Artar - Acer	20-30	7-10				Sr. Meri	3503
Artar - Acer	10-20	5-7				Sr. Meri	3504
Artar - Acer	10-20	10-13				Sr. Meri	3505

Arter - Acer	20-30	10-13				Str. Mari	3506
Arter - Acer	10-20	5-7				Str. Mari	3507
Arter - Acer	10-20	7-10				Str. Mari	3508
Arter - Acer	20-30	5-7				Str. Mari	3509
Arter - Acer	20-30	7-10				Str. Mari	3510
Arter - Acer	10-20	7-10				Str. Mari	3511
Arter - Acer	20-30	5-7				Str. Mari	3512
Arter - Acer	10-20	7-10				Str. Mari	3513
Arter - Acer	20-30	7-10				Str. Mari	3514
Arter - Acer	10-20	10-13				Str. Mari	3515
Arter - Acer	10-20	7-10				Str. Mari	3516
Arter - Acer	20-30	5-7				Str. Mari	3517
Arter - Acer	20-30	5-7				Str. Mari	3518
Arter - Acer	20-30	7-10				Str. Mari	3519
Arter - Acer	20-30	10-13				Strada/Alea Scoie	3520
Arter - Acer	20-30	5-7				Strada/Alea Scoie	3521
Arter - Acer	10-20	7-10				Strada/Alea Scoie	3522
Arter - Acer	20-30	7-10				Strada/Alea Scoie	3523
Arter - Acer	10-20	10-13				Strada/Alea Scoie	3524
Arter - Acer	10-20	5-7				Strada/Alea Scoie	3525
Arter - Acer	20-30	10-13				Strada/Alea Scoie	3526
Arter - Acer	20-30	10-13				Strada/Alea Scoie	3527
Arter - Acer	20-30	5-7				Strada/Alea Scoie	3528
Arter - Acer	10-20	7-10				Strada/Alea Scoie	3529
Arter - Acer	10-20	7-10				Strada/Alea Scoie	3530
Arter - Acer	10-20	5-7				Strada/Alea Scoie	3531
Arter - Acer	10-20	7-10				Strada/Alea Scoie	3532
Arter - Acer	20-30	5-7				Strada/Alea Scoie	3533
Arter - Acer	20-30	5-7				Strada/Alea Scoie	3534
Arter - Acer	10-20	7-10				Strada/Alea Scoie	3535
Arter - Acer	10-20	7-10				Alea Parcurs	3536
Arter - Acer	10-20	5-7				Alea Parcurs	3537
Arter - Acer	20-30	7-10				Str. Seneatit	3538
Arter - Acer	10-20	7-10				Str. Seneatit	3539
Arter - Acer	20-30	10-13				Str. Seneatit	3540
Arter - Acer	10-20	5-7				Str. Seneatit	3541
Arter - Acer	10-20	5-7				Str. Seneatit	3542
Arter - Acer	20-30	10-13				Str. Seneatit	3543

Artar - Acer	10-20	5-7				Str. Sanataui	3544
Artar - Acer	20-30	5-7				Str. Sanataui	3545
Artar - Acer	20-30	5-7				Str. Sanataui	3546
Artar - Acer	20-30	10-13				Str. Sanataui	3547
Artar - Acer	20-30	10-13				Str. Sanataui	3548
Artar - Acer	10-20	10-13				Str. Sanataui	3549
Artar - Acer	20-30	7-10				Str. Sanataui	3550
Artar - Acer	10-20	7-10				Str. Sanataui	3551
Artar - Acer	20-30	7-10				Str. Sanataui	3552
Artar - Acer	10-20	5-7				Str. Sanataui	3553
Artar - Acer	10-20	5-7				Str. Sanataui	3554
Artar - Acer	20-30	10-13				Str. Sanataui	3555
Artar - Acer	10-20	10-13				Str. Sanataui	3556
Artar - Acer	10-20	10-13				Str. Sanataui	3557
Artar - Acer	10-20	10-13				Str. Sanataui	3558
Artar - Acer	20-30	5-7				Str. Sanataui	3559
Artar - Acer	10-20	7-10				Str. Sanataui	3560
Artar - Acer	10-20	10-13				Str. Sanataui	3561
Artar - Acer	10-20	7-10				Str. Sanataui	3562
Artar - Acer	20-30	5-7				Str. Sanataui	3563
Artar - Acer	10-20	7-10				Str. Sanataui	3564
Artar - Acer	20-30	5-7				Str. Sanataui	3565
Artar - Acer	10-20	10-13				Str. Sanataui	3566
Artar - Acer	10-20	10-13				Str. Sanataui	3567
Artar - Acer	20-30	7-10				Str. Sanataui	3568
Artar - Acer	20-30	10-13				Str. Sanataui	3569
Artar - Acer	10-20	7-10				Str. Sanataui	3570
Artar - Acer	20-30	5-7				Str. Sanataui	3571
Artar - Acer	20-30	5-7				Str. Sanataui	3572
Artar - Acer	20-30	5-7				Str. Sanataui	3573
Artar - Acer	10-20	5-7				Str. Sanataui	3574
Artar - Acer	10-20	5-7				Str. Sanataui	3575
Artar - Acer	20-30	10-13				Str. Sanataui	3576
Artar - Acer	20-30	7-10				Str. Dobropel	3577
Artar - Acer	20-30	10-13				Str. Dobropel	3578
Artar - Acer	10-20	7-10				Str. Dobropel	3579
Artar - Acer	10-20	5-7				Str. Dobropel	3580
Artar - Acer	20-30	10-13				Str. Dobropel	3581

Artar - Acer	10-20	5-7				Str. Dobrogei	3582
Artar - Acer	10-20	5-7				Str. Dobrogei	3583
Artar - Acer	20-30	5-7				Aleasa Nufentor	3584
Artar - Acer	20-30	7-10				Aleasa Nufentor	3585
Artar - Acer	10-20	5-7				Aleasa Nufentor	3586
Artar - Acer	20-30	5-7				Aleasa Nufentor	3587
Artar - Acer	10-20	10-13				Aleasa Nufentor	3588
Artar - Acer	20-30	5-7				Aleasa Nufentor	3589
Artar - Acer	20-30	10-13				Aleasa Nufentor	3590
Artar - Acer	20-30	10-13				Str. Nufentor	3591
Artar - Acer	10-20	10-13				Str. Nufentor	3592
Artar - Acer	10-20	10-13				Str. Nufentor	3593
Artar - Acer	20-30	5-7				Str. Nufentor	3594
Artar - Acer	10-20	10-13				Str. Nufentor	3595
Artar - Acer	10-20	10-13				Str. Nufentor	3596
Artar - Acer	20-30	7-10				Str. Nufentor	3597
Artar - Acer	20-30	7-10				Str. Nufentor	3598
Artar - Acer	10-20	10-13				Str. Nufentor	3599
Artar - Acer	20-30	5-7				Str. Nufentor	3600
Artar - Acer	10-20	7-10				Str. Nufentor	3601
Artar - Acer	20-30	10-13				Str. Nufentor	3602
Artar - Acer	20-30	7-10				Str. Nufentor	3603
Artar - Acer	10-20	7-10				Str. Nufentor	3604
Artar - Acer	20-30	10-13				Str. Nufentor	3605
Artar - Acer	10-20	10-13				Str. Nufentor	3606
Artar - Acer	20-30	7-10				Str. Nufentor	3607
Artar - Acer	10-20	5-7				Str. Nufentor	3608
Artar - Acer	20-30	5-7				Str. Nufentor	3609
Artar - Acer	20-30	7-10				Str. Nufentor	3610
Artar - Acer	20-30	7-10				Str. Nufentor	3611
Artar - Acer	20-30	5-7				Str. Delfinului	3612
Artar - Acer	20-30	5-7				Str. Delfinului	3613
Artar - Acer	10-20	10-13				Str. Delfinului	3614
Artar - Acer	20-30	7-10				Str. Delfinului	3615
Artar - Acer	10-20	10-13				Str. Delfinului	3616
Artar - Acer	10-20	7-10				Str. Delfinului	3617
Artar - Acer	20-30	7-10				Str. Delfinului	3618
Artar - Acer	10-20	10-13				Str. Delfinului	3619

Artar - Acer	10-20	7-10				Str. Definitiva	3620
Artar - Acer	20-30	10-13				Str. Definitiva	3621
Artar - Acer	20-30	10-13				Str. Definitiva	3622
Artar - Acer	10-20	7-10				Str. Definitiva	3623
Artar - Acer	20-30	5-7				Str. Definitiva	3624
Artar - Acer	10-20	7-10				Aleea Brotaceilor	3625
Artar - Acer	10-20	10-13				Aleea Brotaceilor	3626
Artar - Acer	20-30	5-7				Aleea Brotaceilor	3627
Artar - Acer	10-20	7-10				Aleea Brotaceilor	3628
Artar - Acer	20-30	7-10				Aleea Brotaceilor	3629
Artar - Acer	10-20	5-7				Aleea Brotaceilor	3630
Artar - Acer	20-30	10-13				Aleea Brotaceilor	3631
Artar - Acer	10-20	10-13				Aleea Brotaceilor	3632
Artar - Acer	20-30	5-7				Aleea Brotaceilor	3633
Artar - Acer	20-30	10-13				Aleea Brotaceilor	3634
Artar - Acer	20-30	10-13				Aleea Brotaceilor	3635
Artar - Acer	10-20	10-13				Aleea Brotaceilor	3636
Artar - Acer	10-20	10-13				Aleea Brotaceilor	3637
Artar - Acer	20-30	7-10				Aleea Brotaceilor	3638
Artar - Acer	20-30	5-7				Aleea Brotaceilor	3639
Artar - Acer	10-20	7-10				Str. Meduzei	3640
Artar - Acer	10-20	5-7				Str. Meduzei	3641
Artar - Acer	20-30	5-7				Str. Meduzei	3642
Artar - Acer	20-30	5-7				Str. Meduzei	3643
Artar - Acer	10-20	10-13				Str. Meduzei	3644
Artar - Acer	10-20	5-7				Str. Meduzei	3645
Artar - Acer	20-30	5-7				Str. Meduzei	3646
Artar - Acer	10-20	5-7				Str. Meduzei	3647
Artar - Acer	10-20	5-7				Str. Meduzei	3648
Artar - Acer	10-20	5-7				Str. Meduzei	3649
Artar - Acer	10-20	5-7				Str. Meduzei	3650
Artar - Acer	20-30	7-10				Str. Meduzei	3651
Artar - Acer	20-30	10-13				Str. Meduzei	3652
Artar - Acer	20-30	5-7				Str. Meduzei	3653
Artar - Acer	20-30	7-10				Str. Meduzei	3654
Artar - Acer	10-20	10-13				Str. Meduzei	3655
Artar - Acer	20-30	7-10				Str. Meduzei	3656
Artar - Acer	10-20	5-7				Str. Meduzei	3657

Antar - Acer	10-20	10-13				St. Meduzeri	3858
Antar - Acer	20-30	10-13				St. Meduzeri	3859
Antar - Acer	10-20	5-7				Str. Meduzeri	3860
Antar - Acer	10-20	5-7				St. Meduzeri	3861
Antar - Acer	20-30	7-10				Str. Meduzeri	3862
Antar - Acer	20-30	10-13				St. Meduzeri	3863
Antar - Acer	20-30	5-7				St. Meduzeri	3864
Antar - Acer	20-30	5-7				St. Meduzeri	3865
Antar - Acer	20-30	7-10				Parc Est	3866
Antar - Acer	20-30	5-7				Parc Est	3867
Antar - Acer	10-20	5-7				Parc Est	3868
Antar - Acer	20-30	5-7				Parc Est	3869
Antar - Acer	20-30	5-7				Parc Est	3870
Antar - Acer	20-30	7-10				Parc Est	3871
Antar - Acer	10-20	7-10				Parc Est	3872
Antar - Acer	10-20	5-7				Str. Pescarlor	3873
Antar - Acer	20-30	10-13				St. Pescarlor	3874
Antar - Acer	10-20	5-7				St. Pescarlor	3875
Antar - Acer	10-20	5-7				St. Pescarlor	3876
Antar - Acer	10-20	10-13				St. Pescarlor	3877
Antar - Acer	20-30	7-10				Str. Pescarlor	3878
Antar - Acer	10-20	10-13				Str. Pescarlor	3879
Antar - Acer	10-20	10-13				Str. Pescarlor	3880
Antar - Acer	20-30	7-10				Str. Pescarlor	3881
Antar - Acer	10-20	7-10				Str. Pescarlor	3882
Antar - Acer	20-30	5-7				St. Albatros	3883
Antar - Acer	10-20	5-7				Str. Albatros	3884
Antar - Acer	10-20	10-13				Str. Albatros	3885
Antar - Acer	10-20	5-7				Str. Albatros	3886
Antar - Acer	10-20	10-13				Str. Albatros	3887
Antar - Acer	20-30	5-7				Str. Albatros	3888
Antar - Acer	20-30	10-13				Str. Albatros	3889
Antar - Acer	10-20	7-10				St. Albatros	3890
Antar - Acer	10-20	5-7				St. Albatros	3891
Antar - Acer	10-20	10-13				St. Albatros	3892
Antar - Acer	10-20	5-7				St. Albatros	3893
Antar - Acer	10-20	7-10				St. Albatros	3894
Antar - Acer	20-30	10-13				St. Albatros	3895

Artar - Acar	20-30	7-10			Str. Alpeșoa	3696
Artar - Acar	20-30	7-10			Str. Pirmaveni	3697
Artar - Acar	20-30	5-7			Str. Pirmaveni	3698
Artar - Acar	10-20	10-13			Str. Pirmaveni	3699
Artar - Acar	10-20	5-7			Str. Pirmaveni	3700
Artar - Acar	10-20	5-7			Str. Pirmaveni	3701
Artar - Acar	10-20	7-10			Str. Randunelelor	3702
Artar - Acar	20-30	5-7			Str. Randunelelor	3703
Artar - Acar	10-20	10-13			Str. Randunelelor	3704
Artar - Acar	20-30	5-7			Str. Randunelelor	3705
Artar - Acar	10-20	10-13			Str. Randunelelor	3706
Artar - Acar	20-30	5-7			Str. Randunelelor	3707
Artar - Acar	20-30	5-7			Str. Randunelelor	3708
Artar - Acar	10-20	7-10			Str. Randunelelor	3709
Artar - Acar	10-20	5-7			Str. Randunelelor	3710
Artar - Acar	10-20	5-7			Str. Randunelelor	3711
Artar - Acar	10-20	5-7			Str. Randunelelor	3712
Artar - Acar	20-30	10-13			Str. Randunelelor	3713
Artar - Acar	20-30	7-10			Str. Randunelelor	3714
Artar - Acar	10-20	7-10			Str. Randunelelor	3715
Artar - Acar	10-20	5-7			Str. Randunelelor	3716
Artar - Acar	10-20	7-10			Str. Randunelelor	3717
Artar - Acar	10-20	7-10			Str. Randunelelor	3718
Artar - Acar	10-20	10-13			Str. Randunelelor	3719
Artar - Acar	20-30	5-7			Str. Randunelelor	3720
Artar - Acar	20-30	7-10			Str. Randunelelor	3721
Artar - Acar	20-30	5-7			Str. Randunelelor	3722
Artar - Acar	10-20	5-7			Str. Randunelelor	3723
Artar - Acar	20-30	7-10			Str. Randunelelor	3724
Artar - Acar	20-30	7-10			Str. Randunelelor	3725
Artar - Acar	20-30	10-13			Str. Randunelelor	3726
Artar - Acar	10-20	5-7			Str. Randunelelor	3727
Artar - Acar	20-30	5-7			Str. Randunelelor	3728
Artar - Acar	20-30	5-7			Str. Randunelelor	3729
Artar - Acar	20-30	7-10			Str. Casanilor	3730
Artar - Acar	10-20	10-13			Str. Casanilor	3731
Artar - Acar	10-20	5-7			BL R7	3732
Artar - Acar	20-30	7-10			BL R7	3733

Antar - Acer	10-20	7-10				Bl. R7	3754
Antar - Acer	20-30	10-13				Bl. R7	3755
Antar - Acer	10-20	5-7				Bl. R7	3756
Antar - Acer	20-30	5-7				Str. Saiciei	3737
Antar - Acer	10-20	7-10				Str. Saiciei	3738
Antar - Acer	10-20	5-7				Str. Saiciei	3739
Antar - Acer	10-20	7-10				Str. Saiciei	3740
Antar - Acer	10-20	5-7				Str. Saiciei	3741
Antar - Acer	10-20	5-7				Str. Saiciei	3742
Antar - Acer	10-20	10-13				Str. Saiciei	3743
Antar - Acer	20-30	7-10				Str. Saiciei	3744
Antar - Acer	20-30	5-7				Str. Teilor	3745
Antar - Acer	20-30	7-10				Str. Teilor	3746
Antar - Acer	10-20	10-13				Str. Teilor	3747
Antar - Acer	10-20	5-7				Str. Teilor	3748
Antar - Acer	10-20	7-10				Str. Teilor	3749
Antar - Acer	10-20	10-13				Str. Teilor	3750
Antar - Acer	20-30	5-7				Str. Gari	3751
Antar - Acer	20-30	7-10				Str. Gari	3752
Antar - Acer	20-30	7-10				Str. Mesiescanului	3753
Antar - Acer	10-20	10-13				Str. Pinului	3754
Antar - Acer	20-30	7-10				Str. Pinului	3755
Antar - Acer	10-20	7-10				Str. Recoitei	3756
Antar - Acer	10-20	5-7				Str. Recoitei	3757
Antar - Acer	20-30	5-7				Str. Recoitei	3758
Antar - Acer	10-20	5-7				Str. Recoitei	3759
Antar - Acer	10-20	10-13				Str. Recoitei	3760
Antar - Acer	10-20	10-13				Parc Str. Linisti	3781
Antar - Acer	20-30	7-10				Parc Str. Linisti	3782
Antar - Acer	20-30	10-13				Parc Str. Linisti	3783
Antar - Acer	10-20	7-10				Parc Str. Linisti	3784
Antar - Acer	20-30	7-10				Parc Str. Linisti	3785
Antar - Acer	10-20	10-13				Parc Str. Linisti	3786
Antar - Acer	20-30	10-13				Parc Str. Linisti	3787
Antar - Acer	20-30	7-10				Str. Linisti	3788
Antar - Acer	20-30	5-7				Str. Linisti	3789
Antar - Acer	20-30	5-7				Str. Linisti	3790
Antar - Acer	10-20	5-7				Str. Linisti	3791

Artar - Acer	10-20	5-7				St. Limosa	3772
Artar - Acer	20-30	5-7				St. Limosa	3773
Artar - Acer	20-30	10-13				St. Landu	3774
Artar - Acer	20-30	10-13				Hanu Pirator	3775
Artar - Acer	10-20	10-13				Hanu Pirator	3776
Artar - Acer	10-20	10-13				Hanu Pirator	3777
Artar - Acer	20-30	7-10				Hanu Pirator	3778
Artar - Acer	10-20	7-10				Hanu Pirator	3779
Artar - Acer	20-30	5-7				Hanu Pirator	3780
Artar - Acer	20-30	5-7				Hanu Pirator	3781
Artar - Acer	20-30	7-10				Hanu Pirator	3782
Artar - Acer	20-30	10-13				Hanu Pirator	3783
Artar - Acer	20-30	10-13				Hanu Pirator	3784
Artar - Acer	10-20	10-13				Hanu Pirator	3785
Artar - Acer	10-20	7-10				Hanu Pirator	3786
Artar - Acer	10-20	5-7				Hanu Pirator	3787
Artar - Acer	10-20	5-7				Hanu Pirator	3788
Artar - Acer	20-30	5-7				Hanu Pirator	3789
Artar - Acer	10-20	5-7				Hanu Pirator	3790
Artar - Acer	10-20	7-10				Hanu Pirator	3791
Artar - Acer	10-20	7-10				Hanu Pirator	3792
Artar - Acer	20-30	7-10				Hanu Pirator	3793
Artar - Acer	20-30	10-13				Hanu Pirator	3794
Artar - Acer	20-30	7-10				Hanu Pirator	3795
Artar - Acer	10-20	7-10				Hanu Pirator	3796
Artar - Acer	10-20	7-10				Hanu Pirator	3797
Artar - Acer	10-20	7-10				Hanu Pirator	3798
Artar - Acer	10-20	10-13				Hanu Pirator	3799
Artar - Acer	20-30	7-10				Hanu Pirator	3800
Artar - Acer	20-30	10-13				Hanu Pirator	3801
Artar - Acer	10-20	5-7				Hanu Pirator	3802
Artar - Acer	10-20	2-10				Hanu Pirator	3803
Artar - Acer	10-20	5-7				Hanu Pirator	3804
Artar - Acer	10-20	7-10				Hanu Pirator	3805
Artar - Acer	20-30	5-7				Hanu Pirator	3806
Artar - Acer	10-20	5-7				Hanu Pirator	3807
Artar - Acer	20-30	10-13				Hanu Pirator	3808
Artar - Acer	10-20	7-10				Hanu Pirator	3809

Artar - Acer	10-20	10-13				Henul Piratilor	3810
Artar - Acer	20-30	7-10				Henul Piratilor	3811
Artar - Acer	20-30	5-7				Henul Piratilor	3812
Artar - Acer	10-20	10-13				Henul Piratilor	3813
Artar - Acer	10-20	7-10				Henul Piratilor	3814
Artar - Acer	20-30	7-10				Henul Piratilor	3815
Artar - Acer	10-20	7-10				Henul Piratilor	3816
Artar - Acer	10-20	5-7				Henul Piratilor	3817
Artar - Acer	20-30	10-13				Henul Piratilor	3818
Artar - Acer	20-30	10-13				Henul Piratilor	3819
Artar - Acer	10-20	5-7				Henul Piratilor	3820
Artar - Acer	20-30	10-13				Henul Piratilor	3821
Artar - Acer	20-30	7-10				Henul Piratilor	3822
Artar - Acer	10-20	10-13				Henul Piratilor	3823
Artar - Acer	10-20	5-7				Henul Piratilor	3824
Artar - Acer	20-30	5-7				Henul Piratilor	3825
Artar - Acer	20-30	7-10				Henul Piratilor	3826
Artar - Acer	10-20	10-13				Henul Piratilor	3827
Artar - Acer	10-20	7-10				Henul Piratilor	3828
Artar - Acer	20-30	5-7				Henul Piratilor	3829
Artar - Acer	10-20	5-7				Henul Piratilor	3830
Artar - Acer	20-30	5-7				Henul Piratilor	3831
Artar - Acer	10-20	5-7				Henul Piratilor	3832
Artar - Acer	10-20	5-7				Henul Piratilor	3833
Artar - Acer	20-30	5-7				Henul Piratilor	3834
Artar - Acer	10-20	7-10				Henul Piratilor	3835
Artar - Acer	10-20	5-7				Henul Piratilor	3836
Artar - Acer	10-20	7-10				Henul Piratilor	3837
Artar - Acer	10-20	7-10				Henul Piratilor	3838
Artar - Acer	10-20	10-13				Henul Piratilor	3839
Artar - Acer	10-20	5-7				Henul Piratilor	3840
Artar - Acer	10-20	10-13				Henul Piratilor	3841
Artar - Acer	10-20	5-7				Henul Piratilor	3842
Artar - Acer	10-20	7-10				Henul Piratilor	3843
Artar - Acer	10-20	7-10				Henul Piratilor	3844
Artar - Acer	20-30	10-13				Henul Piratilor	3845
Artar - Acer	20-30	7-10				Henul Piratilor	3846
Artar - Acer	10-20	5-7				Henul Piratilor	3847

Artar - Acer	20-30	5-7				Handu Piratilor	3848
Artar - Acer	20-30	5-7				Handu Piratilor	3849
Artar - Acer	20-30	10-13				Handu Piratilor	3850
Artar - Acer	20-30	7-10				Handu Piratilor	3851
Artar - Acer	20-30	10-13				Handu Piratilor	3852
Artar - Acer	20-30	7-10				Handu Piratilor	3853
Artar - Acer	20-30	5-7				Handu Piratilor	3854
Artar - Acer	10-20	5-7				Handu Piratilor	3855
Artar - Acer	20-30	5-7				Handu Piratilor	3858
Artar - Acer	10-20	10-13				Handu Piratilor	3857
Artar - Acer	10-20	7-10				Handu Piratilor	3858
Artar - Acer	20-30	5-7				Handu Piratilor	3859
Artar - Acer	18-20	7-10				Handu Piratilor	3860
Artar - Acer	20-30	7-10				Handu Piratilor	3861
Artar - Acer	10-20	10-13				Handu Piratilor	3862
Artar - Acer	10-20	5-7				Handu Piratilor	3863
Artar - Acer	20-30	5-7				Handu Piratilor	3864
Artar - Acer	20-30	7-10				Handu Piratilor	3865
Artar - Acer	20-30	5-7				Handu Piratilor	3866
Artar - Acer	10-20	10-13				Handu Piratilor	3867
Artar - Acer	20-30	5-7				Handu Piratilor	3868
Artar - Acer	10-20	10-13				Handu Piratilor	3869
Artar - Acer	20-30	10-13				Handu Piratilor	3870
Artar - Acer	20-30	5-7				Handu Piratilor	3871
Artar - Acer	10-20	10-13				Handu Piratilor	3872
Artar - Acer	20-30	5-7				Sr. M14	3873
Brad - Abies alba	20-30	10-13				Re, R9, R10 - Frunzele	3874
Brad - Abies alba	20-30	10-13				Re, R9, R10 - Frunzele	3875
Brad - Abies alba	20-30	10-13				Re, R9, R10 - Frunzele	3876
Brad - Abies alba	20-30	7-10				Re, R9, R10 - Frunzele	3877
Brad - Abies alba	20-30	7-10				Re, R9, R10 - Frunzele	3878
Brad - Abies alba	10-50	7-10				Re, R9, R10 - Frunzele	3879
Brad - Abies alba	10-20	7-10				Sr. Frunzele de la Randunelele pentru la Misi	3880
Brad - Abies alba	20-30	5-7				Sr. Frunzele de la Randunelele pentru la Misi	3881
Brad - Abies alba	20-30	5-7				Sr. Frunzele de la Randunelele pentru la Misi	3882
Brad - Abies alba	20-30	5-7				Sr. Frunzele de la Randunelele pentru la Misi	3883
Brad - Abies alba	20-30	10-13				Sr. Frunzele de la Randunelele pentru la Misi	3884
Brad - Abies alba	20-30	5-7				Arbore Chmura	3885

Brad - Abies alba	10-20	7-10				Aleea Cornului	3886
Brad - Abies alba	10-20	5-7				Aleea/St. LalelelorSalcie	3887
Brad - Abies alba	20-30	7-10				Aleea/St. LalelelorSalcie	3888
Brad - Abies alba	20-30	10-13				Aleea/St. LalelelorSalcie	3889
Brad - Abies alba	20-30	7-10				Aleea/St. LalelelorSalcie	3890
Brad - Abies alba	10-20	7-10				Str. Cornului	3891
Brad - Abies alba	10-20	5-7				Str. Cornului	3892
Brad - Abies alba	20-30	7-10				Str. Cornului	3893
Brad - Abies alba	10-20	7-10				Str. Cornului	3894
Brad - Abies alba	10-20	10-13				Str. Cornului	3895
Brad - Abies alba	20-30	7-10				Str. Ghioceilor	3896
Brad - Abies alba	20-30	10-13				Str. Ghioceilor	3897
Brad - Abies alba	20-30	7-10				Parc Tara Piticilor	3898
Brad - Abies alba	20-30	10-13				Parc Tara Piticilor	3899
Brad - Abies alba	20-30	5-7				Parc Tara Piticilor	3900
Brad - Abies alba	20-30	5-7				Scoala Tudor Arghezi	3901
Brad - Abies alba	10-20	5-7				Scoala Tudor Arghezi	3902
Brad - Abies alba	20-30	10-13				Aleea Cozantemeilor	3903
Brad - Abies alba	20-30	5-7				Aleea Cozantemeilor	3904
Brad - Abies alba	10-20	5-7				Aleea Cozantemeilor	3905
Brad - Abies alba	20-30	10-13				Aleea Cozantemeilor	3906
Brad - Abies alba	10-20	10-13				Parc Trandafirilor	3907
Brad - Abies alba	10-20	7-10				Parc Trandafirilor	3908
Brad - Abies alba	20-30	7-10				Parc Trandafirilor	3909
Brad - Abies alba	10-20	5-7				Parc Trandafirilor	3910
Brad - Abies alba	10-20	10-13				Strada Cabanel	3911
Brad - Abies alba	10-20	7-10				Strada Cabanel	3912
Brad - Abies alba	10-20	5-7				Str. Marii	3913
Brad - Abies alba	20-30	7-10				Strada/Aleea Scoii	3914
Brad - Abies alba	10-20	7-10				Strada/Aleea Scoii	3915
Brad - Abies alba	10-20	5-7				Strada/Aleea Scoii	3916
Brad - Abies alba	20-30	5-7				Aleea Parcului	3917
Brad - Abies alba	20-30	10-13				Str. Senatului	3918
Brad - Abies alba	10-20	5-7				Str. Senatului	3919
Brad - Abies alba	10-20	7-10				Str. Senatului	3920
Brad - Abies alba	20-30	5-7				Str. Senatului	3921
Brad - Abies alba	10-20	7-10				Str. Senatului	3922
Brad - Abies alba	10-20	10-13				Str. Senatului	3923

Brad - Abies alba	10-20	10-13				Str. Sanatale	3924
Brad - Abies alba	20-30	5-7				Str. Sanatale	3925
Brad - Abies alba	10-20	7-10				Str. Sanatale	3926
Brad - Abies alba	20-30	7-10				Str. Sanatale	3927
Brad - Abies alba	10-20	10-13				Str. Sanatale	3928
Brad - Abies alba	10-20	7-10				Str. Sanatale	3929
Brad - Abies alba	10-20	5-7				Str. Dobrogei	3930
Brad - Abies alba	20-30	10-13				Str. Dobrogei	3931
Brad - Abies alba	10-20	5-7				Str. Dobrogei	3932
Brad - Abies alba	10-20	5-7				Abies Nufetilor	3933
Brad - Abies alba	20-30	5-7				Str. Nufetilor	3934
Brad - Abies alba	10-20	10-13				Str. Nufetilor	3935
Brad - Abies alba	10-20	10-13				Str. Nufetilor	3936
Brad - Abies alba	10-20	10-13				Str. Nufetilor	3937
Brad - Abies alba	10-20	7-10				Str. Nufetilor	3938
Brad - Abies alba	20-30	7-10				Str. Nufetilor	3939
Brad - Abies alba	10-20	5-7				Str. Nufetilor	3940
Brad - Abies alba	20-30	10-13				Str. Delfinilor	3941
Brad - Abies alba	10-20	7-10				Str. Delfinilor	3942
Brad - Abies alba	20-30	7-10				Str. Delfinilor	3943
Brad - Abies alba	10-20	5-7				Str. Delfinilor	3944
Brad - Abies alba	10-20	5-7				Abies Drozdeilor	3945
Brad - Abies alba	20-30	10-13				Str. Meduzei	3946
Brad - Abies alba	10-20	7-10				Str. Meduzei	3947
Brad - Abies alba	20-30	7-10				Str. Meduzei	3948
Brad - Abies alba	20-30	10-13				Str. Pescarilor	3949
Brad - Abies alba	10-20	5-7				Str. Pescarilor	3950
Brad - Abies alba	20-30	7-10				Str. Pescarilor	3951
Brad - Abies alba	20-30	10-13				Str. Pescarilor	3952
Brad - Abies alba	20-30	7-10				Str. Pescarilor	3953
Brad - Abies alba	20-30	7-10				Str. Pescarilor	3954
Brad - Abies alba	10-20	10-13				Str. Pescarilor	3955
Brad - Abies alba	10-20	10-13				Str. Pescarilor	3956
Brad - Abies alba	20-30	7-10				Str. Pescarilor	3957
Brad - Abies alba	10-20	7-10				Str. Pescarilor	3958
Brad - Abies alba	20-30	10-13				Str. Pescarilor	3959
Brad - Abies alba	20-30	10-13				Str. Pescarilor	3960
Brad - Abies alba	10-20	10-13				Str. Pescarilor	3961

Brad - Abies alba	20-30	10-13				Sr. Pescariu	3962
Brad - Abies alba	10-20	7-10				Sr. Pescariu	3963
Brad - Abies alba	10-20	10-13				Sr. Albetros	3964
Brad - Abies alba	20-30	5-7				Sr. Randunelelor	3965
Brad - Abies alba	20-30	7-10				Sr. Randunelelor	3966
Brad - Abies alba	10-20	10-13				Sr. Randunelelor	3967
Brad - Abies alba	20-30	5-7				Sr. Randunelelor	3968
Brad - Abies alba	10-20	10-13				Sr. Randunelelor	3969
Brad - Abies alba	10-20	7-10				Sr. Randunelelor	3970
Brad - Abies alba	20-30	10-13				Sr. Randunelelor	3971
Brad - Abies alba	10-20	10-13				Sr. Randunelelor	3972
Brad - Abies alba	10-20	10-13				Sr. Randunelelor	3973
Brad - Abies alba	20-30	7-10				Sr. Saicea	3974
Brad - Abies alba	10-20	10-13				Sr. Nucet	3975
Brad - Abies alba	10-20	7-10				Sr. Nucet	3976
Brad - Abies alba	20-30	5-7				Kahanda	3977
Brad - Abies alba	10-20	5-7				Henul Prator	3978
Brad - Abies homolepis	20-30	10-13				Casa de cultura	3979
Brad - Abies homolepis	20-30	7-10				Casa de cultura	3980
Brad - Abies homolepis	20-30	10-13				Casa de cultura	3981
Brad - Abies homolepis	20-30	10-13				Casa de cultura	3982
Brad - Abies homolepis	10-20	7-10				Casa de cultura	3983
Brad - Abies homolepis	10-20	5-7				Casa de cultura	3984
Brad - Abies homolepis	20-30	7-10				Casa de cultura	3985
Brad - Abies homolepis	20-30	7-10				Casa de cultura	3986
Brad - Abies homolepis	20-30	10-13				Casa de cultura	3987
Brad - Abies homolepis	20-30	5-7				Casa de cultura	3988
Brad - Abies homolepis	10-20	10-13				Casa de cultura	3989
Brad - Abies homolepis	10-20	10-13				Casa de cultura	3990
Brad - Abies homolepis	20-30	10-13				Casa de cultura	3991
Brad - Abies homolepis	20-30	10-13				Casa de cultura	3992
Brad - Abies homolepis	20-30	5-7				Casa de cultura	3993
Brad - Abies homolepis	20-30	10-13				Casa de cultura	3994
Brad - Abies homolepis	10-20	7-10				Casa de cultura	3995
Brad - Abies homolepis	10-20	7-10				Casa de cultura	3996
Brad - Abies homolepis	20-30	7-10				Casa de cultura	3997
Brad - Abies homolepis	20-30	5-7				Str. Nufentor	3998
Brad - Abies homolepis	10-20	5-7				Str. Nufentor	3999

Brad	Abies homolepis	20-30	10-13			Str. Nufetilor	4000
Brad	Abies homolepis	20-30	5-7			Str. Nufetilor	4001
Brad	Abies homolepis	20-30	7-10			Str. Nufetilor	4002
Brad	Abies homolepis	20-30	7-10			Str. Nufetilor	4003
Brad	Abies homolepis	10-20	7-10			Str. Nufetilor	4004
Brad	Abies homolepis	10-20	5-7			Str. Nufetilor	4005
Brad	Abies homolepis	10-20	10-13			Str. Nufetilor	4008
Cais	Prunus armeniaca	10-20	7-10			Str. Frunzeilor de la Randunelelor pana la Mari	4007
Cais	Prunus armeniaca	20-30	7-10			Aleea/Str. Lalelelor/Sacie	4008
Cais	Prunus armeniaca	20-30	5-7			Aleea/Str. Lalelelor/Sacie	4009
Cais	Prunus armeniaca	10-20	10-13			Aleea/Str. Lalelelor/Sacie	4010
Cais	Prunus armeniaca	20-30	10-13			Aleea/Str. Lalelelor/Sacie	4011
Cais	Prunus armeniaca	20-30	7-10			Aleea/Str. Lalelelor/Sacie	4012
Cais	Prunus armeniaca	20-30	10-13			Aleea/Str. Lalelelor/Sacie	4013
Cais	Prunus armeniaca	20-30	10-13			Aleea Crizanmetelor	4014
Cais	Prunus armeniaca	20-30	5-7			Aleea/Str. Poaze	4015
Cais	Prunus armeniaca	10-20	10-13			Campia Nefamfati	4018
Cais	Prunus armeniaca	20-30	7-10			Str. Frunzeilor de la Mari pana la str. Miere	4017
Cais	Prunus armeniaca	10-20	7-10			Str. Frunzeilor de la Mari pana la str. Miere	4018
Cais	Prunus armeniaca	10-20	5-7			Str. Miere	4019
Cais	Prunus armeniaca	20-30	10-13			Str. Miere	4020
Cais	Prunus armeniaca	20-30	7-10			Aleea Parcului	4021
Cais	Prunus armeniaca	10-20	7-10			Str. Dobrogei	4022
Cais	Prunus armeniaca	10-20	10-13			Str. Albatru	4023
Cais	Prunus armeniaca	20-30	7-10			Str. Neacsiur	4024
Cais	Prunus armeniaca	10-20	10-13			Str. Ciocarta	4025
Cais	Prunus armeniaca	10-20	7-10			Str. Recoftel	4026
Castan	Aesculus hippocastanum	10-20	5-7			Str. Plopilor	4027
Castan	Aesculus hippocastanum	20-30	5-7			Str. Plopilor	4028
Castan	Aesculus hippocastanum	10-20	10-13			Str. Plopilor	4029
Castan	Aesculus hippocastanum	20-30	10-13			Front Canal Zona A (Marti si Randunelelor)	4030
Castan	Aesculus hippocastanum	10-20	10-13			Front Canal Zona A (Marti si Randunelelor)	4031
Castan	Aesculus hippocastanum	20-30	7-10			Str. Frunzeilor de la Randunelelor pana la Mari	4032
Castan	Aesculus hippocastanum	10-20	10-13			Str. Frunzeilor de la Randunelelor pana la Mari	4033
Castan	Aesculus hippocastanum	20-30	7-10			Parc Tara Plopilor	4034
Castan	Aesculus hippocastanum	10-20	5-7			Parc Tara Plopilor	4035
Castan	Aesculus hippocastanum	20-30	5-7			Bloc Jandarma	4038
Castan	Aesculus hippocastanum	10-20	5-7			Str. Miere	4037

Castan - Aesculus hippocastanum	20-30	5-7				Str. Mare	4038
Castan - Aesculus hippocastanum	10-20	10-13				Str. Mare	4039
Castan - Aesculus hippocastanum	20-30	10-13				Strada/Aldea Scoii	4040
Castan - Aesculus hippocastanum	20-30	10-13				Strada/Aldea Scoii	4041
Castan - Aesculus hippocastanum	10-20	10-13				Str. Sanataia	4042
Castan - Aesculus hippocastanum	10-20	10-13				Str. Sanataia	4043
Castan - Aesculus hippocastanum	20-30	10-13				Str. Meduzei	4044
Castan - Aesculus hippocastanum	20-30	7-10				Parc Est	4045
Castan - Aesculus hippocastanum	10-20	5-7				Parc Est	4046
Castan - Aesculus hippocastanum	20-30	5-7				Parc Est	4047
Castan - Aesculus hippocastanum	10-20	10-13				Parc Est	4048
Castan - Aesculus hippocastanum	10-20	7-10				Parc Est	4049
Castan - Aesculus hippocastanum	10-20	7-10				Str. Pescanor	4050
Castan - Aesculus hippocastanum	20-30	10-13				Str. Pescanor	4051
Castan - Aesculus hippocastanum	10-20	10-13				Str. Randunetelor	4052
Castan - Aesculus hippocastanum	20-30	10-13				Str. Randunetelor	4053
Castan - Aesculus hippocastanum	20-30	5-7				Str. Randunetelor	4054
Castan - Aesculus hippocastanum	20-30	10-13				Str. Randunetelor	4055
Castan - Aesculus hippocastanum	20-30	10-13				Str. Randunetelor	4056
Castan - Aesculus hippocastanum	10-20	7-10				Str. Randunetelor	4057
Castan - Aesculus hippocastanum	20-30	10-13				Str. Randunetelor	4058
Castan - Aesculus hippocastanum	20-30	5-7				Str. Randunetelor	4059
Castan - Aesculus hippocastanum	20-30	5-7				Str. Randunetelor	4060
Castan - Aesculus hippocastanum	10-20	7-10				Str. Randunetelor	4061
Castan - Aesculus hippocastanum	10-20	5-7				Str. Randunetelor	4062
Castan - Aesculus hippocastanum	20-30	5-7				Str. Randunetelor	4063
Castan - Aesculus hippocastanum	20-30	7-10				Str. Randunetelor	4064
Castan - Aesculus hippocastanum	20-30	5-7				Str. Culturi	4065
Castan - Aesculus hippocastanum	20-30	5-7				Str. Culturi	4066
Castan - Aesculus hippocastanum	10-20	10-13				Str. Nucilor	4067
Castan - Aesculus hippocastanum	10-20	10-13				Str. Tractorului	4068
Castan - Aesculus hippocastanum	10-20	5-7				Str. Tractorului	4069
Castan - Aesculus hippocastanum	20-30	7-10				Str. Tractorului	4070
Castan - Aesculus hippocastanum	20-30	7-10				Str. Tractorului	4071
Castan - Aesculus hippocastanum	10-20	10-13				Str. Tractorului	4072
Catalpa - Catalpa bignonioides	20-30	5-7				Strada Cabanei	4073
Catalpa - Catalpa bignonioides	20-30	10-13				Strada Cabanei	4074
Catalpa - Catalpa bignonioides	20-30	5-7				Strada/Aldea Scoii	4075

Cirea pasareasc - Prunus avium	10-20	5-7			Parc Tara Piticilor	4076
Cirea pasareasc - Prunus avium	20-30	5-7			Carare Neramului	4077
Cirea pasareasc - Prunus avium	10-20	10-13			Hazi (H7)	4078
Cirea pasareasc - Prunus avium	20-30	7-10			Parc Tara Piticilor	4079
Cirea pasareasc - Prunus avium	10-20	7-10			Parc Tara Piticilor	4080
Cirea pasareasc - Prunus avium	10-20	5-7			Parc Tara Piticilor	4081
Cirea pasareasc - Prunus avium	20-30	10-13			Str. Sanatori	4082
Cirea pasareasc - Prunus avium	20-30	7-10			Str. Sanatori	4083
Corcodus - Prunus cerasifera	20-30	5-7			Parc Trandafirilor	4084
Corcodus - Prunus cerasifera	10-20	5-7			Parc Trandafirilor	4085
Corcodus - Prunus cerasifera	20-30	10-13			Parc Trandafirilor	4086
Corcodus - Prunus cerasifera	20-30	5-7			Parc Plata Sud	4087
Corcodus - Prunus cerasifera	20-30	5-7			Parc Plata Sud	4088
Corcodus - Prunus cerasifera	20-30	10-13			Parc Plata Sud	4089
Corcodus - Prunus cerasifera	10-20	5-7			Str. Frunzelor de la Mari pana la str. Miclei	4090
Corcodus - Prunus cerasifera	20-30	7-10			Str. Frunzelor de la Mari pana la str. Miclei	4091
Corcodus - Prunus cerasifera	10-20	5-7			Str. Frunzelor de la Mari pana la str. Miclei	4092
Corcodus - Prunus cerasifera	20-30	5-7			Str. Frunzelor de la Mari pana la str. Miclei	4093
Corcodus - Prunus cerasifera	10-20	7-10			Str. Frunzelor de la Mari pana la str. Miclei	4094
Corcodus - Prunus cerasifera	10-20	10-13			Str. Frunzelor de la Mari pana la str. Miclei	4095
Corcodus - Prunus cerasifera	20-30	5-7			Str. Frunzelor de la Mari pana la str. Miclei	4096
Corcodus - Prunus cerasifera	20-30	7-10			Str. Frunzelor de la Mari pana la str. Miclei	4097
Corcodus - Prunus cerasifera	20-30	7-10			Str. Frunzelor de la Mari pana la str. Miclei	4098
Corcodus - Prunus cerasifera	20-30	7-10			Str. Frunzelor de la Mari pana la str. Miclei	4099
Corcodus - Prunus cerasifera	20-30	5-7			Str. Frunzelor de la Mari pana la str. Miclei	4100
Corcodus - Prunus cerasifera	20-30	7-10			Str. Frunzelor de la Mari pana la str. Miclei	4101
Corcodus - Prunus cerasifera	20-30	7-10			Str. Frunzelor de la Mari pana la str. Miclei	4102
Corcodus - Prunus cerasifera	20-30	10-13			Str. Frunzelor de la Mari pana la str. Miclei	4103
Corcodus - Prunus cerasifera	20-30	7-10			Str. Frunzelor de la Mari pana la str. Miclei	4104
Corcodus - Prunus cerasifera	20-30	10-13			Str. Frunzelor de la Mari pana la str. Miclei	4105
Corcodus - Prunus cerasifera	20-30	5-7			Str. Frunzelor de la Mari pana la str. Miclei	4106
Corcodus - Prunus cerasifera	10-20	7-10			Str. Frunzelor de la Mari pana la str. Miclei	4107
Corcodus - Prunus cerasifera	10-20	7-10			Str. Randunestilor	4108
Corcodus - Prunus cerasifera	20-30	7-10			Str. Randunestilor	4109
Corcodus - Prunus cerasifera	10-20	5-7			Str. Randunestilor	4110
Corcodus - Prunus cerasifera	20-30	7-10			Str. Randunestilor	4111
Corcodus - Prunus cerasifera	20-30	10-13			Str. Randunestilor	4112
Corcodus - Prunus cerasifera	10-20	7-10			Str. Randunestilor	4113

Corcodus - Prunus cerasifera	10-20	10-13			Str. Randunetelor	4114
Corcodus - Prunus cerasifera	10-20	5-7			Str. Randunetelor	4115
Corcodus - Prunus cerasifera	10-20	5-7			Str. Randunetelor	4116
Corcodus - Prunus cerasifera	20-30	5-7			Str. Randunetelor	4117
Corcodus - Prunus cerasifera	20-30	5-7			Str. Randunetelor	4118
Corcodus - Prunus cerasifera	10-20	10-13			Str. Randunetelor	4119
Corcodus - Prunus cerasifera	10-20	10-13			Str. Randunetelor	4120
Corcodus - Prunus cerasifera	20-30	5-7			Str. Randunetelor	4121
Corcodus - Prunus cerasifera	20-30	5-7			Str. Randunetelor	4122
Corcodus - Prunus cerasifera	10-20	7-10			Str. Randunetelor	4123
Corcodus - Prunus cerasifera	20-30	5-7			Decal Residence	4124
Corcodus - Prunus cerasifera	10-20	10-13			Decal Residence	4125
Corcodus - Prunus cerasifera	20-30	7-10			Decal Residence	4126
Corcodus - Prunus cerasifera	20-30	10-13			Decal Residence	4127
Corcodus - Prunus cerasifera	20-30	5-7			Decal Residence	4128
Dud ornamental - Morus bombycis	20-30	5-7			Str. Sanatare	4129
Dud ornamental - Morus bombycis	10-20	7-10			Str. Randunetelor	4130
Dud ornamental - Morus bombycis	10-20	10-13			Str. Randunetelor	4131
Dud rosu - Morus nigra	20-30	5-7			Casa de cultura	4132
Dud rosu - Morus nigra	20-30	7-10			Casa de cultura	4133
Dud rosu - Morus nigra	20-30	5-7			Casa de cultura	4134
Dud rosu - Morus nigra	20-30	10-13			Casa de cultura	4135
Dud rosu - Morus nigra	20-30	7-10			Casa de cultura	4136
Dud rosu - Morus nigra	20-30	5-7			Casa de cultura	4137
Dud rosu - Morus nigra	10-20	10-13			Casa de cultura	4138
Dud rosu - Morus nigra	20-30	5-7			Casa de cultura	4139
Dud rosu - Morus nigra	20-30	10-13			Casa de cultura	4140
Enupar - Juniperus	10-20	10-13			Front Canal Zona A (Marti si Randunetelor)	4141
Enupar - Juniperus	10-20	7-10			Front Canal Zona A (Marti si Randunetelor)	4142
Enupar - Juniperus	10-20	10-13			Front Canal Zona A (Marti si Randunetelor)	4143
Gutui - Cydonia oblonga	20-30	5-7			Front Canal Zona A (Marti si Randunetelor)	4144
Gutui - Cydonia oblonga	10-20	7-10			Front Canal Zona A (Marti si Randunetelor)	4145
Gutui - Cydonia oblonga	20-30	5-7			Str. Crinului	4146
Gutui - Cydonia oblonga	20-30	5-7			Str. Ghiceni	4147
Gutui - Cydonia oblonga	10-20	7-10			Strada Capanei	4148
Gutui - Cydonia oblonga	20-30	10-13			Strada Capanei	4149
Gutui - Cydonia oblonga	20-30	5-7			Strada Capanei	4150
Gutui - Cydonia oblonga	20-30	7-10			Strada Capanei	4151

Gutu - Cydonia oblonga	20-30	7-10			Strada Cabanel	4152
Gutu - Cydonia oblonga	10-20	5-7			Str. Randunelelor	4153
Gutu - Cydonia oblonga	20-30	5-7			Str. Randunelelor	4154
Gutu - Cydonia oblonga	10-20	7-10			Str. Randunelelor	4155
Gutu - Cydonia oblonga	10-20	7-10			Str. Randunelelor	4156
Gutu - Cydonia oblonga	20-30	5-7			Str. Sarcantilor	4157
Gutu - Cydonia oblonga	10-20	7-10			Str. Pinului	4158
Gutu - Cydonia oblonga	20-30	10-13			Str. Pinului	4159
Magnolie - Magnolia	10-20	10-13			Parc Tara Pictilor	4160
Magnolia - Magnolia	20-30	5-7			Parc Tara Pictilor	4161
Mar - Malus domestica	20-30	7-10			Front Canal Zona A (Marii si Randunelelor)	4162
Mar - Malus domestica	20-30	7-10			Front Canal Zona A (Marii si Randunelelor)	4163
Mar - Malus domestica	10-20	7-10			Str. Frunzelor de la Randunelelor pana la Mari	4164
Mar - Malus domestica	10-20	5-7			Aleea Carturii	4165
Mar - Malus domestica	20-30	10-13			Str. Cornului	4166
Mar - Malus domestica	20-30	7-10			Str. (17)	4167
Mar - Malus domestica	10-20	5-7			Str. Frunzelor de la Marii pana la str. Mediei	4168
Mar - Malus domestica	20-30	5-7			Str. Frunzelor de la Marii pana la str. Mediei	4169
Mar - Malus domestica	20-30	10-13			Str. Frunzelor de la Marii pana la str. Mediei	4170
Mar - Malus domestica	10-20	10-13			Str. Meduzen	4171
Mar - Malus domestica	10-20	5-7			Str. Meduzen	4172
Mar - Malus domestica	20-30	10-13			Str. Meduzen	4173
Mar - Malus domestica	20-30	10-13			Str. Moduzel	4174
Mar - Malus domestica	10-20	7-10			Str. Randunelelor	4175
Mar - Malus domestica	20-30	10-13			Str. Ciocarliei	4176
Mar - Malus domestica	20-30	10-13			Str. Ciocarliei	4177
Mesteacan - Betula pendula Roth	10-20	7-10			Str. Popilor	4178
Mesteacan - Betula pendula Roth	20-30	7-10			Str. Popilor	4179
Mesteacan - Betula pendula Roth	10-20	5-7			Str. Popilor	4180
Mesteacan - Betula pendula Roth	20-30	7-10			Str. Popilor	4181
Mesteacan - Betula pendula Roth	10-20	5-7			Str. Popilor	4182
Mesteacan - Betula pendula Roth	20-30	5-7			Str. Popilor	4183
Mesteacan - Betula pendula Roth	10-20	10-13			Str. Popilor	4184
Mesteacan - Betula pendula Roth	20-30	5-7			Str. Popilor	4185
Mesteacan - Betula pendula Roth	10-20	10-13			Str. Popilor	4186
Mesteacan - Betula pendula Roth	20-30	5-7			Str. Popilor	4187
Mesteacan - Betula pendula Roth	10-20	10-13			Str. Popilor	4188
Mesteacan - Betula pendula Roth	20-30	5-7			Str. Popilor	4189

Mestacan - Betula pendula Roth	20-30	5-7						Sr	Ploplior	4190
Mestacan - Betula pendula Roth	10-20	7-10						Sr	Ploplior	4181
Mestacan - Betula pendula Roth	10-20	5-7						Sr	Ploplior	4182
Mestacan - Betula pendula Roth	20-30	7-10						Sr	Ploplior	4183
Mestacan - Betula pendula Roth	20-30	7-10						Sr	Ploplior	4184
Mestacan - Betula pendula Roth	20-30	5-7						Sr	Ploplior	4185
Mestacan - Betula pendula Roth	10-20	7-10						Sr	Ploplior	4188
Mestacan - Betula pendula Roth	10-20	7-10						Sr	Ploplior	4187
Mestacan - Betula pendula Roth	10-20	10-13						Sr	Ploplior	4188
Mestacan - Betula pendula Roth	10-20	10-13						Sr	Ploplior	4189
Mestacan - Betula pendula Roth	10-20	10-13						Sr	Ploplior	4200
Mestacan - Betula pendula Roth	10-20	10-13						Sr	Ploplior	4201
Mestacan - Betula pendula Roth	20-30	10-13						Sr	Ploplior	4202
Mestacan - Betula pendula Roth	20-30	5-7						Sr	Ploplior	4203
Mestacan - Betula pendula Roth	10-20	7-10						Sr	Ploplior	4204
Mestacan - Betula pendula Roth	20-30	7-10						Sr	Ploplior	4205
Mestacan - Betula pendula Roth	20-30	10-13						Sr	Ploplior	4208
Mestacan - Betula pendula Roth	20-30	7-10						Sr	Ploplior	4207
Mestacan - Betula pendula Roth	20-30	5-7						Sr	Ploplior	4208
Mestacan - Betula pendula Roth	20-30	10-13						Sr	Ploplior	4208
Mestacan - Betula pendula Roth	20-30	5-7						Sr	Ploplior	4210
Mestacan - Betula pendula Roth	20-30	10-13						Sr	Ploplior	4211
Mestacan - Betula pendula Roth	10-20	7-10						Sr	Ploplior	4212
Mestacan - Betula pendula Roth	20-30	10-13						Sr	Ploplior	4213
Mestacan - Betula pendula Roth	10-20	10-13						Sr	Ploplior	4214
Mestacan - Betula pendula Roth	20-30	7-10						Sr	Ploplior	4215
Mestacan - Betula pendula Roth	20-30	10-13						Sr	Ploplior	4216
Mestacan - Betula pendula Roth	10-20	5-7						Sr	Ploplior	4217
Mestacan - Betula pendula Roth	10-20	7-10						Sr	Ploplior	4218
Mestacan - Betula pendula Roth	20-30	7-10						Sr	Ploplior	4218
Mestacan - Betula pendula Roth	20-30	5-7						Sr	Ploplior	4220
Mestacan - Betula pendula Roth	20-30	5-7						Sr	Ploplior	4221
Mestacan - Betula pendula Roth	10-20	10-13						Sr	Ploplior	4222
Mestacan - Betula pendula Roth	20-30	7-10						Sr	Ploplior	4223
Mestacan - Betula pendula Roth	20-30	7-10						Sr	Ploplior	4224
Mestacan - Betula pendula Roth	10-20	10-13						Sr	Ploplior	4225
Mestacan - Betula pendula Roth	10-20	7-10						Sr	Ploplior	4226
Mestacan - Betula pendula Roth	20-30	5-7						Sr	Ploplior	4227

Mesteacan - Betula pendula Roth	20-30	5-7				Str. Poplar	4228
Mesteacan - Betula pendula Roth	10-20	7-10				Str. Poplar	4229
Mesteacan - Betula pendula Roth	20-30	10-13				Str. Poplar	4230
Mesteacan - Betula pendula Roth	20-30	5-7				Str. Poplar	4231
Mesteacan - Betula pendula Roth	20-30	5-7				Str. Poplar	4232
Mesteacan - Betula pendula Roth	10-20	7-10				Str. Poplar	4233
Mesteacan - Betula pendula Roth	20-30	7-10				Str. Poplar	4234
Mesteacan - Betula pendula Roth	20-30	7-10				Str. Poplar	4235
Mesteacan - Betula pendula Roth	10-20	7-10				Str. Poplar	4236
Mesteacan - Betula pendula Roth	20-30	10-13				Str. Poplar	4237
Mesteacan - Betula pendula Roth	10-20	7-10				Str. Poplar	4238
Mesteacan - Betula pendula Roth	10-20	5-7				Str. Poplar	4239
Mesteacan - Betula pendula Roth	10-20	5-7				Str. Poplar	4240
Mesteacan - Betula pendula Roth	20-30	10-13				Str. Poplar	4241
Mesteacan - Betula pendula Roth	10-20	10-13				Str. Poplar	4242
Mesteacan - Betula pendula Roth	10-20	7-10				Str. Poplar	4243
Mesteacan - Betula pendula Roth	10-20	10-13				Str. Poplar	4244
Mesteacan - Betula pendula Roth	10-20	5-7				Str. Poplar	4245
Mesteacan - Betula pendula Roth	20-30	7-10				Str. Poplar	4246
Mesteacan - Betula pendula Roth	20-30	7-10				Str. Poplar	4247
Mesteacan - Betula pendula Roth	20-30	10-13				Str. Poplar	4248
Mesteacan - Betula pendula Roth	20-30	7-10				Str. Poplar	4249
Mesteacan - Betula pendula Roth	10-20	10-13				Str. Poplar	4250
Mesteacan - Betula pendula Roth	20-30	7-10				Str. Poplar	4251
Mesteacan - Betula pendula Roth	20-30	10-13				Str. Poplar	4252
Mesteacan - Betula pendula Roth	20-30	10-13				Str. Poplar	4253
Mesteacan - Betula pendula Roth	10-20	10-13				Str. Poplar	4254
Mesteacan - Betula pendula Roth	10-20	5-7				Str. Poplar	4255
Mesteacan - Betula pendula Roth	20-30	10-13				Str. Poplar	4256
Mesteacan - Betula pendula Roth	20-30	7-10				Str. Poplar	4257
Mesteacan - Betula pendula Roth	10-20	5-7				Str. Poplar	4258
Mesteacan - Betula pendula Roth	10-20	10-13				Str. Poplar	4259
Mesteacan - Betula pendula Roth	20-30	7-10				Str. Poplar	4260
Mesteacan - Betula pendula Roth	20-30	7-10				Str. Poplar	4261
Mesteacan - Betula pendula Roth	10-20	10-13				Str. Poplar	4262
Mesteacan - Betula pendula Roth	10-20	10-13				Str. Poplar	4263
Mesteacan - Betula pendula Roth	20-30	7-10				Str. Poplar	4264
Mesteacan - Betula pendula Roth	20-30	7-10				Str. Poplar	4265

Mesteacan - Betula pendula Roth	20-30	5-7				Sr. Plopilor	4266
Mesteacan - Betula pendula Roth	20-30	7-10				Sr. Plopilor	4267
Mesteacan - Betula pendula Roth	20-30	5-7				Sr. Plopilor	4268
Mesteacan - Betula pendula Roth	10-20	7-10				Sr. Plopilor	4269
Mesteacan - Betula pendula Roth	10-20	10-13				Sr. Plopilor	4270
Mesteacan - Betula pendula Roth	20-30	5-7				Sr. Plopilor	4271
Mesteacan - Betula pendula Roth	20-30	5-7				Sr. Plopilor	4272
Mesteacan - Betula pendula Roth	10-20	7-10				Sr. Plopilor	4273
Mesteacan - Betula pendula Roth	20-30	10-13				Sr. Plopilor	4274
Mesteacan - Betula pendula Roth	20-30	7-10				Sr. Plopilor	4275
Mesteacan - Betula pendula Roth	10-20	7-10				Sr. Plopilor	4276
Mesteacan - Betula pendula Roth	10-20	10-13				Sr. Plopilor	4277
Mesteacan - Betula pendula Roth	20-30	10-13				Sr. Plopilor	4278
Mesteacan - Betula pendula Roth	20-30	10-13				Sr. Plopilor	4279
Mesteacan - Betula pendula Roth	10-20	5-7				Sr. Plopilor	4280
Mesteacan - Betula pendula Roth	20-30	5-7				Front Canal Zona A (Marii si Randunelelor)	4281
Mesteacan - Betula pendula Roth	20-30	5-7				Front Canal Zona A (Marii si Randunelelor)	4282
Mesteacan - Betula pendula Roth	20-30	7-10				Front Canal Zona A (Marii si Randunelelor)	4283
Mesteacan - Betula pendula Roth	10-20	7-10				Front Canal Zona A (Marii si Randunelelor)	4284
Mesteacan - Betula pendula Roth	10-20	5-7				Front Canal Zona A (Marii si Randunelelor)	4285
Mesteacan - Betula pendula Roth	20-30	10-13				Front Canal Zona A (Marii si Randunelelor)	4286
Mesteacan - Betula pendula Roth	20-30	7-10				Front Canal Zona A (Marii si Randunelelor)	4287
Mesteacan - Betula pendula Roth	10-20	5-7				Front Canal Zona A (Marii si Randunelelor)	4288
Mesteacan - Betula pendula Roth	10-20	5-7				Parc Tara Pictilor	4289
Mesteacan - Betula pendula Roth	20-30	7-10				Parc Tara Pictilor	4290
Mesteacan - Betula pendula Roth	20-30	5-7				Parc Tara Pictilor	4291
Mesteacan - Betula pendula Roth	10-20	10-13				Parc Tara Pictilor	4292
Mesteacan - Betula pendula Roth	10-20	10-13				Scosia Tudor Arghezi	4293
Mesteacan - Betula pendula Roth	10-20	5-7				Parc Trandafirilor	4294
Mesteacan - Betula pendula Roth	10-20	5-7				Parc Trandafirilor	4295
Mesteacan - Betula pendula Roth	20-30	5-7				Sr. Sanatoriu	4296
Mesteacan - Betula pendula Roth	20-30	5-7				Sr. Sanatoriu	4297
Mesteacan - Betula pendula Roth	20-30	7-10				Sr. Sanatoriu	4298
Mesteacan - Betula pendula Roth	20-30	7-10				Sr. Sanatoriu	4299
Mesteacan - Betula pendula Roth	20-30	5-7				Sr. Cocorile	4300
Mesteacan - Betula pendula Roth	10-20	5-7				Sr. Cocorile	4301
Mesteacan - Betula pendula Roth	10-20	5-7				Sr. Cocorile	4302
Mesteacan - Betula pendula Roth	10-20	10-13				Sr. Cocorile	4303

Mesteacan - Betula pendula Roth	10-20	7-10			Str. Ciocariei	4304
Mesteacan - Betula pendula Roth	20-30	7-10			Str. Ciocariei	4305
Mesteacan - Betula pendula Roth	20-30	5-7			Str. Ciocariei	4308
Mesteacan - Betula pendula Roth	20-30	5-7			Str. Ciocariei	4307
Mesteacan - Betula pendula Roth	10-20	7-10			Str. Ciocariei	4308
Mesteacan - Betula pendula Roth	10-20	10-13			Str. Ciocariei	4309
Mesteacan - Betula pendula Roth	10-20	10-13			Str. Ciocariei	4310
Mesteacan - Betula pendula Roth	10-20	7-10			Str. Ciocariei	4311
Mesteacan - Betula pendula Roth	10-20	5-7			Str. Ciocariei	4312
Mesteacan - Betula pendula Roth	10-20	10-13			Str. Ciocariei	4313
Mesteacan - Betula pendula Roth	10-20	5-7			Str. Ciocariei	4314
Mesteacan - Betula pendula Roth	10-20	5-7			Str. Ciocariei	4315
Mesteacan - Betula pendula Roth	20-30	10-13			Str. Ciocariei	4316
Mesteacan - Betula pendula Roth	10-20	5-7			Str. Ciocariei	4317
Mesteacan - Betula pendula Roth	20-30	10-13			Str. Ciocariei	4318
Mesteacan - Betula pendula Roth	10-20	5-7			Str. Ciocariei	4319
Mesteacan - Betula pendula Roth	20-30	5-7			Str. Ciocariei	4320
Mesteacan - Betula pendula Roth	10-20	10-13			Str. Ciocariei	4321
Mesteacan - Betula pendula Roth	20-30	10-13			Str. Ciocariei	4322
Mesteacan - Betula pendula Roth	10-20	7-10			Kaufand	4323
Mesteacan - Betula pendula Roth	20-30	7-10			Kaufand	4324
Mesteacan - Betula pendula Roth	10-20	10-13			Kaufand	4325
Mesteacan - Betula pendula Roth	20-30	10-13			Kaufand	4326
Mesteacan - Betula pendula Roth	20-30	7-10			Kaufand	4327
Mesteacan - Betula pendula Roth	20-30	7-10			Kaufand	4328
Mesteacan - Betula pendula Roth	10-20	7-10			Kaufand	4329
Mesteacan - Betula pendula Roth	20-30	7-10			Kaufand	4330
Mesteacan - Betula pendula Roth	20-30	5-7			Kaufand	4331
Mesteacan - Betula pendula Roth	10-20	5-7			Kaufand	4332
Mesteacan - Betula pendula Roth	20-30	10-13			Kaufand	4333
Mesteacan - Betula pendula Roth	10-20	10-13			Kaufand	4334
Mesteacan - Betula pendula Roth	10-20	5-7			Kaufand	4335
Mesteacan - Betula pendula Roth	10-20	5-7			Kaufand	4336
Mesteacan - Betula pendula Roth	20-30	5-7			Kaufand	4337
Mesteacan - Betula pendula Roth	10-20	10-13			Kaufand	4338
Mesteacan - Betula pendula Roth	10-20	7-10			Kaufand	4339
Mesteacan - Betula pendula Roth	10-20	10-13			Kaufand	4340
Buc. Jugans rapis	20-30	5-7			Str. Plocei	4341

Nuc - Juglans regia	20-30	10-13				Str. Plopiilor	4342
Nuc - Juglans regia	20-30	7-10				Str. Plopiilor	4343
Nuc - Juglans regia	20-30	7-10				Str. Plopiilor	4344
Nuc - Juglans regia	20-30	7-10				Str. Plopiilor	4345
Nuc - Juglans regia	20-30	7-10				Str. Plopiilor	4346
Nuc - Juglans regia	20-30	5-7				Str. Plopiilor	4347
Nuc - Juglans regia	20-30	10-13				Front Canal Zona A (Maril si Randunetelor)	4348
Nuc - Juglans regia	10-20	7-10				Str. Frunzeilor de la Randunetelor pana la Maril	4349
Nuc - Juglans regia	20-30	7-10				Str. Frunzeilor de la Randunetelor pana la Maril	4350
Nuc - Juglans regia	20-30	7-10				Str. Frunzeilor de la Randunetelor pana la Maril	4351
Nuc - Juglans regia	20-30	5-7				Str. Frunzeilor de la Randunetelor pana la Maril	4352
Nuc - Juglans regia	10-20	10-13				Alteia/Str. Lalelelor/Salcie	4353
Nuc - Juglans regia	10-20	10-13				Alteia/Str. Lalelelor/Salcie	4354
Nuc - Juglans regia	10-20	7-10				Str. Cornului	4355
Nuc - Juglans regia	20-30	5-7				Parc Tara Proctor	4356
Nuc - Juglans regia	10-20	5-7				Parc Tara Proctor	4357
Nuc - Juglans regia	20-30	10-13				Ciudina (axe si impozite)	4358
Nuc - Juglans regia	20-30	7-10				Parc Transilvania	4359
Nuc - Juglans regia	20-30	10-13				Parc Transilvania	4360
Nuc - Juglans regia	20-30	10-13				Parc Transilvania	4361
Nuc - Juglans regia	20-30	10-13				Parc Transilvania	4362
Nuc - Juglans regia	10-20	10-13				Parc Transilvania	4363
Nuc - Juglans regia	20-30	5-7				Parc Transilvania	4364
Nuc - Juglans regia	10-20	5-7				Str. (H7)	4365
Nuc - Juglans regia	10-20	7-10				Str. Frunzeilor de la Maril pana la str. Midei	4366
Nuc - Juglans regia	10-20	5-7				Str. Maril	4367
Nuc - Juglans regia	10-20	10-13				Str. Maril	4368
Nuc - Juglans regia	10-20	10-13				Strada/Aleea Sooni	4369
Nuc - Juglans regia	20-30	5-7				Strada/Aleea Sooni	4370
Nuc - Juglans regia	10-20	7-10				Strada/Aleea Sooni	4371
Nuc - Juglans regia	10-20	5-7				Aleea Perpurii	4372
Nuc - Juglans regia	20-30	10-13				Str. Sarcinarii	4373
Nuc - Juglans regia	20-30	5-7				Str. Sarcinarii	4374
Nuc - Juglans regia	20-30	5-7				Str. Sarcinarii	4375
Nuc - Juglans regia	10-20	5-7				Str. Nufetarilor	4376
Nuc - Juglans regia	10-20	10-13				Str. Nufetarilor	4377
Nuc - Juglans regia	20-30	7-10				Str. Nufetarilor	4378
Nuc - Juglans regia	10-20	5-7				Str. Definitului	4379

Nuc - Juglans regia	10-20	7-10				Str. Delfinului	4380
Nuc - Juglans regia	10-20	7-10				Sb. Delfinului	4381
Nuc - Juglans regia	10-20	10-13				Str. Delfinului	4382
Nuc - Juglans regia	20-30	7-10				Str. Delfinului	4383
Nuc - Juglans regia	10-20	10-13				Str. Delfinului	4384
Nuc - Juglans regia	10-20	7-10				Sb. Delfinului	4385
Nuc - Juglans regia	10-20	5-7				Allee Brotașelor	4386
Nuc - Juglans regia	10-20	7-10				Allee Brotașelor	4387
Nuc - Juglans regia	20-30	10-13				Allee Brotașelor	4388
Nuc - Juglans regia	10-20	10-13				Allee Brotașelor	4389
Nuc - Juglans regia	10-20	7-10				Str. Meduzei	4390
Nuc - Juglans regia	20-30	7-10				Str. Meduzei	4391
Nuc - Juglans regia	20-30	7-10				Str. Meduzei	4392
Nuc - Juglans regia	20-30	7-10				Str. Meduzei	4393
Nuc - Juglans regia	20-30	7-10				Str. Meduzei	4394
Nuc - Juglans regia	10-20	10-13				Parc Est	4395
Nuc - Juglans regia	10-20	5-7				Str. Pescarilor	4396
Nuc - Juglans regia	10-20	7-10				Str. Pescarilor	4397
Nuc - Juglans regia	20-30	5-7				Str. Pescarilor	4398
Nuc - Juglans regia	20-30	5-7				Sb. Pescarilor	4400
Nuc - Juglans regia	20-30	7-10				Sb. Pescarilor	4401
Nuc - Juglans regia	20-30	5-7				Sb. Albatros	4402
Nuc - Juglans regia	10-20	5-7				Sb. Albatros	4403
Nuc - Juglans regia	10-20	5-7				Str. Primaverii	4404
Nuc - Juglans regia	20-30	5-7				Str. Primaverii	4405
Nuc - Juglans regia	10-20	10-13				Str. Primaverii	4406
Nuc - Juglans regia	20-30	10-13				Sb. Primaverii	4407
Nuc - Juglans regia	20-30	7-10				Str. Primaverii	4408
Nuc - Juglans regia	10-20	7-10				Str. Primaverii	4409
Nuc - Juglans regia	20-30	5-7				Str. Primaverii	4410
Nuc - Juglans regia	10-20	5-7				Str. Randunelelor	4411
Nuc - Juglans regia	20-30	5-7				Str. Randunelelor	4412
Nuc - Juglans regia	10-20	5-7				Str. Randunelelor	4413
Nuc - Juglans regia	20-30	10-13				Str. Randunelelor	4414
Nuc - Juglans regia	20-30	7-10				Str. Lăptosor	4415
Nuc - Juglans regia	20-30	5-7				Sb. Săpilor	4416
Nuc - Juglans regia	10-20	7-10				Sb. Săpilor	4417

Nuc - Juglans regia	10-20	5-7				Str. Carabusului	4418
Nuc - Juglans regia	10-20	5-7				Str. Carabusului	4419
Nuc - Juglans regia	10-20	10-13				Str. Carabusului	4420
Nuc - Juglans regia	10-20	7-10				Str. Carabusului	4421
Nuc - Juglans regia	10-20	10-13				Str. Carabusului	4422
Nuc - Juglans regia	10-20	7-10				Str. Carabusului	4423
Nuc - Juglans regia	10-20	5-7				Str. Carabusului	4424
Nuc - Juglans regia	20-30	5-7				Str. Salcamilor	4425
Nuc - Juglans regia	10-20	5-7				Str. Salcamilor	4426
Nuc - Juglans regia	20-30	7-10				Str. Salcamilor	4427
Nuc - Juglans regia	10-20	7-10				Str. Salcamilor	4428
Nuc - Juglans regia	10-20	5-7				Str. Nucilor	4429
Nuc - Juglans regia	20-30	10-13				Str. Nucilor	4430
Nuc - Juglans regia	10-20	10-13				Str. Nucilor	4431
Nuc - Juglans regia	20-30	10-13				Str. Nucilor	4432
Nuc - Juglans regia	10-20	10-13				Str. Ciocanilor	4433
Nuc - Juglans regia	20-30	7-10				Str. Ciocanilor	4434
Nuc - Juglans regia	10-20	5-7				Str. Ciocanilor	4435
Nuc - Juglans regia	10-20	10-13				Str. Ciocanilor	4436
Nuc - Juglans regia	20-30	7-10				Str. Ciocanilor	4437
Nuc - Juglans regia	20-30	5-7				Str. Ciocanilor	4438
Nuc - Juglans regia	20-30	10-13				Str. Ciocanilor	4439
Nuc - Juglans regia	20-30	5-7				Str. Carabusului	4440
Nuc - Juglans regia	10-20	10-13				Str. Carabusului	4441
Nuc - Juglans regia	20-30	7-10				Str. Carabusului	4442
Nuc - Juglans regia	20-30	10-13				Str. Carabusului	4443
Nuc - Juglans regia	10-20	7-10				Str. Carabusului	4444
Nuc - Juglans regia	10-20	5-7				Str. Carabusului	4445
Nuc - Juglans regia	10-20	7-10				Str. Carabusului	4446
Nuc - Juglans regia	10-20	7-10				Str. Stadionului	4447
Nuc - Juglans regia	10-20	10-13				Str. Stadionului	4448
Nuc - Juglans regia	10-20	10-13				Spatele Jantului de roata	4449
Nuc - Juglans regia	20-30	10-13				Str. Craitelor	4450
Nuc - Juglans regia	20-30	5-7				Str. Craitelor	4451
Nuc - Juglans regia	10-20	7-10				Dezai Residence	4452
Nuc - Juglans regia	10-20	10-13				Dezai Residence	4453
Nuc - Juglans regia	20-30	10-13				Dezai Residence	4454
Nuc - Juglans regia	20-30	7-10				Dezai Residence	4455

Nuc - Juglans regia	20-30	7-10				Deal Residence	4459
Nuc - Juglans regia	10-20	5-7				Deal Residence	4457
Nuc - Juglans regia	20-30	7-10				Deal Residence	4458
Nuc - Juglans regia	20-30	5-7				Deal Residence	4459
Nuc - Juglans regia	10-20	10-13				Deal Residence	4460
Nuc - Juglans regia	20-30	7-10				Str. Garii	4481
Nuc - Juglans regia	10-20	5-7				Str. Garii	4482
Nuc - Juglans regia	20-30	7-10				Str. Garii	4483
Nuc - Juglans regia	10-20	7-10				Str. Garii	4484
Nuc - Juglans regia	10-20	7-10				Str. Garii	4485
Nuc - Juglans regia	10-20	7-10				Str. Garii	4486
Nuc - Juglans regia	20-30	7-10				Str. Garii	4487
Nuc - Juglans regia	10-20	5-7				Str. Sperantei	4468
Nuc - Juglans regia	10-20	7-10				Str. Sperantei	4469
Nuc - Juglans regia	10-20	5-7				Str. Sperantei	4470
Nuc - Juglans regia	10-20	5-7				Str. Sperantei	4471
Nuc - Juglans regia	10-20	7-10				Str. Vilfor	4472
Nuc - Juglans regia	20-30	5-7				Str. Pinului	4473
Nuc - Juglans regia	10-20	5-7				Str. Pinului	4474
Nuc - Juglans regia	10-20	10-13				Str. Pinului	4475
Nuc - Juglans regia	10-20	10-13				Str. Lacului	4476
Nuc - Juglans regia	20-30	5-7				Str. Tractorului	4477
Nuc - Juglans regia	20-30	5-7				Str. Tractorului	4478
Nuc - Juglans regia	10-20	5-7				Str. Tractorului	4479
Nuc - Juglans regia	10-20	10-13				Str. Tractorului	4480
Nuc - Juglans regia	10-20	7-10				Str. Recoltei	4481
Nuc - Juglans regia	10-20	5-7				Str. Recoltei	4482
Nuc - Juglans regia	10-20	7-10				Str. Recoltei	4483
Nuc - Juglans regia	20-30	10-13				Str. Limbei	4484
Nuc - Juglans regia	20-30	7-10				Str. Limbei	4485
Nuc - Juglans regia	20-30	10-13				Str. Limbei	4486
Nuc - Juglans regia	10-20	5-7				Str. Limbei	4487
Nuc - Juglans regia	10-20	7-10				Str. Limbei	4488
Nuc - Juglans regia	20-30	10-13				Str. Limbei	4489
Nuc - Juglans regia	20-30	7-10				Str. Lanului	4490
Nuc - Juglans regia	20-30	10-13				Str. Lanului	4491
Nuc - Juglans regia	20-30	10-13				Str. Lanului	4492
Nuc - Juglans regia	20-30	5-7				Str. Lanului	4493

Nuc - Juglans regia	20-30	10-13			Str. Lanului	4484
Nuc - Juglans regia	10-20	10-13			Str. Lanului	4485
Nuc - Juglans regia	20-30	7-10			Str. M14	4486
Nuc - Juglans regia	20-30	5-7			Str. M14	4487
Nuc - Juglans regia	10-20	5-7			Str. M13	4488
Nuc - Juglans regia	10-20	10-13			Str. M15	4489
Nuc - Juglans regia	10-20	7-10			Str. M13	4500
Otatar rosu - Rhus typhina	10-20	5-7			Alsea/Str. Postei	4501
Otatar rosu - Rhus typhina	10-20	10-13			Alsea/Str. Postei	4502
Otatar rosu - Rhus typhina	20-30	7-10			Alsea/Str. Postei	4503
Otatar rosu - Rhus typhina	20-30	7-10			Alsea/Str. Postei	4504
Otatar rosu - Rhus typhina	10-20	10-13			Alsea/Str. Postei	4505
Otatar rosu - Rhus typhina	10-20	5-7			Alsea/Str. Postei	4506
Otatar rosu - Rhus typhina	20-30	5-7			Alsea/Str. Postei	4507
Otatar rosu - Rhus typhina	20-30	5-7			Alsea/Str. Postei	4508
Otatar rosu - Rhus typhina	10-20	7-10			Alsea/Str. Postei	4509
Otatar rosu - Rhus typhina	20-30	7-10			Alsea/Str. Postei	4510
Otatar rosu - Rhus typhina	10-20	5-7			Alsea/Str. Postei	4511
Otatar rosu - Rhus typhina	20-30	5-7			Alsea/Str. Postei	4512
Otatar rosu - Rhus typhina	20-30	5-7			Alsea/Str. Postei	4513
Otatar rosu - Rhus typhina	20-30	5-7			Alsea/Str. Postei	4514
Otatar rosu - Rhus typhina	20-30	5-7			Alsea/Str. Postei	4515
Otatar rosu - Rhus typhina	10-20	5-7			Alsea/Str. Postei	4516
Otatar rosu - Rhus typhina	20-30	10-13			Alsea/Str. Postei	4517
Otatar rosu - Rhus typhina	20-30	10-13			Alsea/Str. Postei	4518
Otatar rosu - Rhus typhina	10-20	5-7			Alsea/Str. Postei	4519
Otatar rosu - Rhus typhina	10-20	7-10			Alsea/Str. Postei	4520
Otatar rosu - Rhus typhina	10-20	10-13			Alsea/Str. Postei	4521
Otatar rosu - Rhus typhina	10-20	7-10			Alsea/Str. Postei	4522
Otatar rosu - Rhus typhina	20-30	7-10			Alsea/Str. Postei	4523
Otatar rosu - Rhus typhina	10-20	7-10			Alsea/Str. Postei	4524
Otatar rosu - Rhus typhina	10-20	7-10			Alsea/Str. Postei	4525
Otatar rosu - Rhus typhina	20-30	7-10			Alsea/Str. Postei	4526
Otatar rosu - Rhus typhina	20-30	10-13			Alsea/Str. Postei	4527
Otatar rosu - Rhus typhina	10-20	10-13			Alsea/Str. Postei	4528
Otatar rosu - Rhus typhina	10-20	5-7			Alsea/Str. Postei	4529
Otatar rosu - Rhus typhina	20-30	10-13			Alsea/Str. Postei	4530
Otatar rosu - Rhus typhina	20-30	7-10			Alsea/Str. Postei	4531

Otetar rosu - Rhus typhina	20-30	7-10			Aleea/Str. Postei	4532
Otetar rosu - Rhus typhina	10-20	5-7			Aleea/Str. Postei	4533
Otetar rosu - Rhus typhina	20-30	10-13			Aleea/Str. Postei	4534
Otetar rosu - Rhus typhina	20-30	5-7			Aleea/Str. Postei	4535
Otetar rosu - Rhus typhina	10-20	7-10			Aleea/Str. Postei	4536
Otetar rosu - Rhus typhina	20-30	10-13			Aleea/Str. Postei	4537
Otetar rosu - Rhus typhina	20-30	7-10			Aleea/Str. Postei	4538
Otetar rosu - Rhus typhina	20-30	5-7			Aleea/Str. Postei	4539
Otetar rosu - Rhus typhina	10-20	10-13			Aleea/Str. Postei	4540
Par pedurat - Pyrus communis	20-30	7-10			Parc Trandafirilor	4541
Par pedurat - Pyrus communis	20-30	5-7			Aleea/Str. Postei	4542
Par pedurat - Pyrus communis	10-20	7-10			Parc Piata Sud	4543
Par pedurat - Pyrus communis	20-30	10-13			Parc Piata Sud	4544
Par pedurat - Pyrus communis	10-20	10-13			Parc Piata Sud	4545
Par pedurat - Pyrus communis	20-30	5-7			Parc Piata Sud	4546
Paulownia - Paulownia tomentosa	20-30	5-7			From Canal Zona A (Marti si Randunelelor)	4547
Paulownia - Paulownia tomentosa	10-20	10-13			From Canal Zona A (Marti si Randunelelor)	4548
Paulownia - Paulownia tomentosa	10-20	5-7			From Canal Zona A (Marti si Randunelelor)	4549
Paulownia - Paulownia tomentosa	10-20	7-10			From Canal Zona A (Marti si Randunelelor)	4550
Paulownia - Paulownia tomentosa	10-20	7-10			Aleea/Str. Lalelelor Saice	4551
Paulownia - Paulownia tomentosa	10-20	5-7			Aleea/Str. Lalelelor Saice	4552
Paulownia - Paulownia tomentosa	20-30	10-13			Strada/Aleea Scuti	4553
Paulownia - Paulownia tomentosa	10-20	7-10			Strada/Aleea Scuti	4554
Paulownia - Paulownia tomentosa	20-30	10-13			Str. Dobrogei	4555
Paulownia - Paulownia tomentosa	20-30	10-13			Str. Speranta	4556
Paulownia - Paulownia tomentosa	10-20	10-13			Str. Speranta	4557
Paulownia - Paulownia tomentosa	10-20	10-13			Str. Tractorului	4558
Paulownia - Paulownia tomentosa	10-20	5-7			Str. Liniei	4559
Paulownia - Paulownia tomentosa	20-30	10-13			Str. Liniei	4560
Pierac - Prunus persica	10-20	7-10			From Canal Zona A (Marti si Randunelelor)	4561
Pierac - Prunus persica	20-30	5-7			Aleea Crizantemelor	4562
Pierac - Prunus persica	10-20	10-13			Aleea Crizantemelor	4563
Pierac - Prunus persica	20-30	7-10			H-un (H7)	4564
Pin - Pinus cembra	10-20	7-10			Aleea/Str. Lalelelor Saice	4565
Pin - Pinus cembra	20-30	7-10			Aleea/Str. Lalelelor Saice	4566
Pin - Pinus cembra	20-30	7-10			Aleea/Str. Lalelelor Saice	4567
Pin - Pinus cembra	10-20	5-7			Str. Crizului	4568
Pin - Pinus cembra	10-20	7-10			Str. Crizului	4569

Pin - Pinus cembra	20-30	10-13			Str. Cimula	4570
Pin - Pinus cembra	10-20	10-13			Str. Ciocanilor	4571
Pin - Pinus cembra	10-20	5-7			Parc Tara Piticilor	4572
Pin - Pinus cembra	10-20	7-10			Parc Tara Piticilor	4573
Pin - Pinus cembra	20-30	7-10			Parc Tara Piticilor	4574
Pin - Pinus cembra	10-20	5-7			Centru de zi	4575
Pin - Pinus cembra	20-30	10-13			Centru de zi	4576
Pin - Pinus cembra	10-20	7-10			Aleea Crizantemelor	4577
Pin - Pinus cembra	10-20	5-7			Aleea Crizantemelor	4578
Pin - Pinus cembra	10-20	10-13			Aleea Crizantemelor	4579
Pin - Pinus cembra	10-20	10-13			Aleea Crizantemelor	4580
Pin - Pinus cembra	20-30	7-10			Aleea Crizantemelor	4581
Pin - Pinus cembra	20-30	10-13			Aleea Crizantemelor	4582
Pin - Pinus cembra	20-30	7-10			Parc Trandafirilor	4583
Pin - Pinus cembra	10-20	5-7			Parc Trandafirilor	4584
Pin - Pinus cembra	10-20	5-7			Parc Piersa Sud	4585
Pin - Pinus cembra	10-20	7-10			Parc Piersa Sud	4586
Pin - Pinus cembra	20-30	10-13			Parc Piersa Sud	4587
Pin - Pinus cembra	20-30	5-7			Parc Piersa Sud	4588
Pin - Pinus cembra	10-20	7-10			Str. Miori	4589
Pin - Pinus cembra	20-30	10-13			Str. Dobrogei	4590
Pin - Pinus cembra	20-30	7-10			Str. Delfinului	4591
Pin - Pinus cembra	10-20	5-7			Str. Delfinului	4592
Pin - Pinus cembra	20-30	7-10			Str. Delfinului	4593
Pin - Pinus cembra	20-30	10-13			Aleea Broscuțelor	4594
Pin - Pinus cembra	20-30	5-7			Str. Randunelelor	4595
Pin - Pinus cembra	20-30	5-7			Str. Randunelelor	4596
Pin - Pinus cembra	10-20	7-10			Str. Randunelelor	4597
Pin - Pinus cembra	10-20	10-13			Str. Randunelelor	4598
Pin - Pinus cembra	10-20	10-13			Str. Randunelelor	4599
Pin - Pinus cembra	20-30	7-10			Str. Stadionului	4600
Pin - Pinus cembra	20-30	10-13			Str. Stadionului	4601
Pin - Pinus cembra	10-20	10-13			Str. Stadionului	4602
Pin - Pinus cembra	20-30	7-10			Str. Stadionului	4603
Pin - Pinus cembra	20-30	7-10			Str. Stadionului	4604
Pin - Pinus cembra	10-20	7-10			Str. Stadionului	4605
Pin - Pinus cembra	20-30	10-13			Str. Stadionului	4606
Pin - Pinus cembra	20-30	5-7			Str. Stadionului	4607

Pin - Pinus cembra	10-20	7-10			Sr. Săbănoasa	4609
Pin - Pinus cembra	10-20	10-13			Sr. Săbănoasa	4609
Pin - Pinus cembra	20-30	5-7			Kaufland	4610
Platan - Platanus acerifolia	10-20	7-10			Parc Tara Piticilor	4611
Platan - Platanus acerifolia	20-30	7-10			Parc Tara Piticilor	4612
Platan - Platanus acerifolia	10-20	10-13			Strada Cabanei	4613
Platan - Platanus acerifolia	20-30	10-13			Strada Cabanei	4614
Platan - Platanus acerifolia	20-30	5-7			Strada Cabanei	4615
Platan - Platanus acerifolia	10-20	5-7			Strada Cabanei	4618
Platan - Platanus acerifolia	10-20	10-13			Strada Cabanei	4617
Platan - Platanus acerifolia	10-20	10-13			Strada Cabanei	4618
Platan - Platanus acerifolia	20-30	5-7			Strada Cabanei	4619
Platan - Platanus acerifolia	10-20	5-7			Strada Cabanei	4620
Platan - Platanus acerifolia	20-30	10-13			Strada Cabanei	4621
Platan - Platanus acerifolia	10-20	7-10			Strada Cabanei	4622
Platan - Platanus acerifolia	20-30	7-10			Strada Cabanei	4623
Platan - Platanus acerifolia	20-30	7-10			Strada Cabanei	4624
Platan - Platanus acerifolia	20-30	7-10			Strada Cabanei	4625
Platan - Platanus acerifolia	10-20	7-10			Strada Cabanei	4626
Platan - Platanus acerifolia	20-30	5-7			Strada Cabanei	4627
Platan - Platanus acerifolia	20-30	7-10			Strada Cabanei	4628
Platan - Platanus acerifolia	20-30	10-13			Strada Cabanei	4629
Platan - Platanus acerifolia	10-20	5-7			Strada Cabanei	4630
Platan - Platanus acerifolia	20-30	5-7			Strada Cabanei	4631
Platan - Platanus acerifolia	10-20	5-7			Strada Cabanei	4632
Platan - Platanus acerifolia	10-20	5-7			Strada Cabanei	4633
Platan - Platanus acerifolia	20-30	7-10			M-urii (H7)	4634
Platan - Platanus acerifolia	10-20	7-10			Sr. N. Jertilor	4635
Platan - Platanus acerifolia	20-30	7-10			Sr. Primeaveni	4636
Platan - Platanus acerifolia	10-20	5-7			Sr. Randunelelor	4637
Platan - Platanus acerifolia	20-30	7-10			Sr. Randunelelor	4638
Platan - Platanus acerifolia	10-20	5-7			Sr. Randunelelor	4639
Platan - Platanus acerifolia	20-30	5-7			Sr. Randunelelor	4640
Platan - Platanus acerifolia	10-20	10-13			Sr. Randunelelor	4641
Platan - Platanus acerifolia	20-30	5-7			Sr. Randunelelor	4642
Platan - Platanus acerifolia	10-20	5-7			Sr. Randunelelor	4643
Platan - Platanus acerifolia	10-20	7-10			Sr. Randunelelor	4644
Platan - Platanus acerifolia	20-30	5-7			Sr. Randunelelor	4645

Platan - Platanus acerifolia	20-30	7-10				Sr. Randunelelor	4646
Platan - Platanus acerifolia	20-30	7-10				Sr. Randunelelor	4647
Platan - Platanus acerifolia	10-20	10-13				Sr. Randunelelor	4648
Platan - Platanus acerifolia	20-30	5-7				Sr. Randunelelor	4649
Platan - Platanus acerifolia	20-30	7-10				Sr. Randunelelor	4650
Platan - Platanus acerifolia	20-30	5-7				Sr. Randunelelor	4651
Platan - Platanus acerifolia	10-20	5-7				Sr. Randunelelor	4652
Platan - Platanus acerifolia	10-20	7-10				Sr. Randunelelor	4653
Platan - Platanus acerifolia	20-30	5-7				Sr. Randunelelor	4654
Platan - Platanus acerifolia	10-20	10-13				Sr. Randunelelor	4655
Platan - Platanus acerifolia	10-20	10-13				Sr. Randunelelor	4656
Platan - Platanus acerifolia	20-30	10-13				Sr. Randunelelor	4657
Platan - Platanus acerifolia	10-20	5-7				Sr. Randunelelor	4658
Platan - Platanus acerifolia	20-30	7-10				Sr. Randunelelor	4659
Platan - Platanus acerifolia	10-20	7-10				Sr. Randunelelor	4660
Platan - Platanus acerifolia	20-30	10-13				Sr. Randunelelor	4661
Platan - Platanus acerifolia	20-30	7-10				Sr. Randunelelor	4662
Platan - Platanus acerifolia	20-30	7-10				Sr. Randunelelor	4663
Platan - Platanus acerifolia	20-30	10-13				Sr. Randunelelor	4664
Platan - Platanus acerifolia	10-20	5-7				Sr. Randunelelor	4665
Platan - Platanus acerifolia	20-30	7-10				Sr. Randunelelor	4666
Platan - Platanus acerifolia	10-20	5-7				Sr. M14	4667
Platan - Platanus acerifolia	10-20	10-13				Sr. M14	4668
Platan - Platanus acerifolia	20-30	5-7				Sr. M14	4669
Platan - Platanus acerifolia	10-20	7-10				Sr. M14	4670
Platan - Platanus acerifolia	10-20	5-7				Sr. M14	4671
Platan - Platanus acerifolia	20-30	7-10				Sr. M14	4672
Platan - Platanus acerifolia	10-20	5-7				Sr. M14	4673
Platan - Platanus occidentalis	20-30	10-13				Sr. Nufentor	4674
Platan - Platanus occidentalis	20-30	10-13				Sr. Nufentor	4675
Platan - Platanus occidentalis	10-20	7-10				Sr. Nufentor	4676
Platan - Platanus occidentalis	20-30	5-7				Sr. Nufentor	4677
Platan - Platanus occidentalis	10-20	7-10				Sr. Nufentor	4678
Platan - Platanus occidentalis	20-30	7-10				Sr. Nufentor	4679
Platan - Platanus occidentalis	20-30	5-7				Sr. Nufentor	4680
Platan - Platanus occidentalis	10-20	10-13				Sr. Nufentor	4681
Platan - Platanus occidentalis	20-30	7-10				Sr. Nufentor	4682
Platan - Platanus occidentalis	10-20	10-13				Sr. Nufentor	4683

Platan - Platanus occidentalis	10-20	7-10				Str. Nufentor	4684
Platan - Platanus occidentalis	10-20	10-13				Str. Nufentor	4685
Platan - Platanus occidentalis	20-30	7-10				Str. Nufentor	4686
Platan - Platanus occidentalis	20-30	10-13				Str. Nufentor	4687
Platan - Platanus occidentalis	10-20	10-13				Str. Nufentor	4688
Platan - Platanus occidentalis	10-20	7-10				Str. Nufentor	4689
Platan - Platanus occidentalis	20-30	7-10				Str. Nufentor	4690
Platan - Platanus occidentalis	10-20	10-13				Str. Nufentor	4691
Platan - Platanus occidentalis	20-30	7-10				Str. Nufentor	4692
Platan - Platanus occidentalis	10-20	5-7				Str. Nufentor	4693
Platan - Platanus occidentalis	10-20	7-10				Str. Nufentor	4694
Platan - Platanus occidentalis	20-30	5-7				Str. Nufentor	4695
Platan - Platanus occidentalis	20-30	5-7				Str. Nufentor	4696
Platan - Platanus occidentalis	10-20	10-13				Str. Nufentor	4697
Platan - Platanus occidentalis	10-20	5-7				Str. Nufentor	4698
Platan - Platanus occidentalis	20-30	7-10				Str. Nufentor	4699
Platan - Platanus occidentalis	10-20	7-10				Str. Nufentor	4700
Platan - Platanus occidentalis	20-30	7-10				Str. Nufentor	4701
Platan - Platanus occidentalis	20-30	7-10				Str. Nufentor	4702
Platan - Platanus occidentalis	10-20	7-10				Str. Nufentor	4703
Platan - Platanus occidentalis	10-20	5-7				Str. Nufentor	4704
Platan - Platanus occidentalis	10-20	10-13				Str. Nufentor	4705
Platan - Platanus occidentalis	10-20	10-13				Str. Nufentor	4706
Platan - Platanus occidentalis	20-30	7-10				Str. Nufentor	4707
Platan - Platanus occidentalis	20-30	5-7				Str. Nufentor	4708
Platan - Platanus occidentalis	20-30	7-10				Str. Nufentor	4709
Platan - Platanus occidentalis	20-30	7-10				Str. Nufentor	4710
Platan - Platanus occidentalis	10-20	7-10				Str. Nufentor	4711
Platan - Platanus occidentalis	10-20	7-10				Str. Nufentor	4712
Platan - Platanus occidentalis	10-20	5-7				Str. Nufentor	4713
Platan - Platanus occidentalis	20-30	10-13				Str. Nufentor	4714
Platan - Platanus occidentalis	10-20	10-13				Str. Nufentor	4715
Platan - Platanus occidentalis	20-30	7-10				Str. Nufentor	4716
Platan - Platanus occidentalis	10-20	10-13				Str. Nufentor	4717
Platan - Platanus occidentalis	20-30	10-13				Str. Nufentor	4718
Platan - Platanus occidentalis	10-20	5-7				Str. Nufentor	4719
Platan - Platanus occidentalis	10-20	10-13				Str. Nufentor	4720
Platan - Platanus occidentalis	20-30	5-7				Str. Nufentor	4721

Platan - Platanus occidentalis	20-30	10-13				St. Nufentor	4722
Platan - Platanus occidentalis	10-20	10-13				St. Nufentor	4723
Platan - Platanus occidentalis	20-30	5-7				St. Nufentor	4724
Platan - Platanus occidentalis	20-30	5-7				St. Nufentor	4725
Platan - Platanus occidentalis	10-20	5-7				St. Nufentor	4726
Platan - Platanus occidentalis	10-20	7-10				St. Nufentor	4727
Platan - Platanus occidentalis	20-30	10-13				St. Nufentor	4728
Platan - Platanus occidentalis	10-20	5-7				St. Nufentor	4729
Platan - Platanus occidentalis	10-20	10-13				St. Nufentor	4730
Platan - Platanus occidentalis	20-30	5-7				St. Nufentor	4731
Platan - Platanus occidentalis	20-30	10-13				St. Nufentor	4732
Platan - Platanus occidentalis	20-30	7-10				St. Nufentor	4733
Platan - Platanus occidentalis	10-20	5-7				St. Nufentor	4734
Platan - Platanus occidentalis	20-30	10-13				St. Nufentor	4735
Platan - Platanus occidentalis	20-30	5-7				St. Nufentor	4736
Platan - Platanus occidentalis	10-20	5-7				St. Nufentor	4737
Platan - Platanus occidentalis	20-30	10-13				St. Nufentor	4738
Platan - Platanus occidentalis	20-30	5-7				St. Nufentor	4739
Platan - Platanus occidentalis	10-20	10-13				St. Nufentor	4740
Platan - Platanus occidentalis	20-30	10-13				St. Nufentor	4741
Platan - Platanus occidentalis	20-30	5-7				St. Nufentor	4742
Platan - Platanus occidentalis	10-20	5-7				St. Ploptor	4743
Platan - Platanus occidentalis	20-30	7-10				St. Ploptor	4744
Platan - Platanus occidentalis	10-20	10-13				St. Ploptor	4745
Platan - Platanus occidentalis	10-20	7-10				St. Ploptor	4746
Platan - Platanus occidentalis	10-20	10-13				St. Ploptor	4747
Platan - Platanus occidentalis	20-30	10-13				St. Ploptor	4748
Platan - Platanus occidentalis	20-30	5-7				St. Ploptor	4749
Platan - Platanus occidentalis	10-20	5-7				St. Ploptor	4750
Platan - Platanus occidentalis	20-30	5-7				St. Ploptor	4751
Platan - Platanus occidentalis	10-20	10-13				St. Ploptor	4752
Platan - Platanus occidentalis	20-30	7-10				St. Ploptor	4753
Platan - Platanus occidentalis	10-20	10-13				St. Ploptor	4754
Platan - Platanus occidentalis	20-30	5-7				St. Ploptor	4755
Platan - Platanus occidentalis	20-30	7-10				St. Ploptor	4756
Platan - Platanus occidentalis	20-30	7-10				St. Ploptor	4757
Platan - Platanus occidentalis	20-30	5-7				St. Ploptor	4758
Platan - Platanus occidentalis	10-20	10-13				St. Ploptor	4759

Platan - Platanus occidentalis	10-20	10-13				Sr. Plopilor	4760
Platan - Platanus occidentalis	20-30	10-13				R6, R8, R10 - Frunzelor	4761
Platan - Platanus occidentalis	20-30	10-13				R8, R9, R10 - Frunzelor	4762
Platan - Platanus occidentalis	20-30	7-10				R6, R8, R10 - Frunzelor	4763
Platan - Platanus occidentalis	20-30	7-10				R8, R9, R10 - Frunzelor	4764
Platan - Platanus occidentalis	10-20	10-13				R6, R8, R10 - Frunzelor	4765
Platan - Platanus occidentalis	10-20	10-13				R8, R9, R10 - Frunzelor	4766
Platan - Platanus occidentalis	10-20	10-13				R8, R9, R10 - Frunzelor	4767
Platan - Platanus occidentalis	10-20	5-7				R6, R8, R10 - Frunzelor	4768
Platan - Platanus occidentalis	20-30	5-7				R6, R8, R10 - Frunzelor	4769
Platan - Platanus occidentalis	20-30	10-13				R8, R9, R10 - Frunzelor	4770
Platan - Platanus occidentalis	10-20	7-10				R6, R8, R10 - Frunzelor	4771
Platan - Platanus occidentalis	20-30	5-7				R6, R8, R10 - Frunzelor	4772
Platan - Platanus occidentalis	20-30	10-13				Front Canal Zona A (Marti si Randunelelor)	4773
Platan - Platanus occidentalis	20-30	5-7				Front Canal Zona A (Marti si Randunelelor)	4774
Platan - Platanus occidentalis	10-20	10-13				Front Canal Zona A (Marti si Randunelelor)	4775
Platan - Platanus occidentalis	10-20	5-7				Front Canal Zona A (Marti si Randunelelor)	4776
Platan - Platanus occidentalis	20-30	7-10				Front Canal Zona A (Marti si Randunelelor)	4777
Platan - Platanus occidentalis	10-20	5-7				Front Canal Zona A (Marti si Randunelelor)	4778
Platan - Platanus occidentalis	20-30	10-13				Front Canal Zona A (Marti si Randunelelor)	4779
Platan - Platanus occidentalis	20-30	5-7				Front Canal Zona A (Marti si Randunelelor)	4780
Platan - Platanus occidentalis	10-20	10-13				Front Canal Zona A (Marti si Randunelelor)	4781
Platan - Platanus occidentalis	20-30	5-7				Front Canal Zona A (Marti si Randunelelor)	4782
Platan - Platanus occidentalis	10-20	5-7				Front Canal Zona A (Marti si Randunelelor)	4783
Platan - Platanus occidentalis	20-30	7-10				Front Canal Zona A (Marti si Randunelelor)	4784
Platan - Platanus occidentalis	10-20	7-10				Front Canal Zona A (Marti si Randunelelor)	4785
Platan - Platanus occidentalis	20-30	5-7				Front Canal Zona A (Marti si Randunelelor)	4786
Platan - Platanus occidentalis	20-30	10-13				Front Canal Zona A (Marti si Randunelelor)	4787
Platan - Platanus occidentalis	20-30	7-10				Front Canal Zona A (Marti si Randunelelor)	4788
Platan - Platanus occidentalis	10-20	7-10				Front Canal Zona A (Marti si Randunelelor)	4789
Platan - Platanus occidentalis	20-30	10-13				Front Canal Zona A (Marti si Randunelelor)	4790
Platan - Platanus occidentalis	20-30	10-13				Front Canal Zona A (Marti si Randunelelor)	4791
Platan - Platanus occidentalis	20-30	10-13				Front Canal Zona A (Marti si Randunelelor)	4792
Platan - Platanus occidentalis	10-20	7-10				Front Canal Zona A (Marti si Randunelelor)	4793
Platan - Platanus occidentalis	20-30	10-13				Front Canal Zona A (Marti si Randunelelor)	4794
Platan - Platanus occidentalis	20-30	10-13				Front Canal Zona A (Marti si Randunelelor)	4795
Platan - Platanus occidentalis	20-30	10-13				Front Canal Zona A (Marti si Randunelelor)	4796
Platan - Platanus occidentalis	10-20	7-10				Front Canal Zona A (Marti si Randunelelor)	4797

Platan - Platanus occidentalis	20-30	7-10			Front Canal Zona A (Marii si Randunetelor)	4799
Platan - Platanus occidentalis	20-30	10-13			Front Canal Zona A (Marii si Randunetelor)	4799
Platan - Platanus occidentalis	20-30	7-10			Front Canal Zona A (Marii si Randunetelor)	4800
Platan - Platanus occidentalis	20-30	5-7			Front Canal Zona A (Marii si Randunetelor)	4801
Platan - Platanus occidentalis	20-30	7-10			Front Canal Zona A (Marii si Randunetelor)	4802
Platan - Platanus occidentalis	10-20	7-10			Front Canal Zona A (Marii si Randunetelor)	4803
Platan - Platanus occidentalis	20-30	10-13			Front Canal Zona A (Marii si Randunetelor)	4804
Platan - Platanus occidentalis	20-30	5-7			Front Canal Zona A (Marii si Randunetelor)	4805
Platan - Platanus occidentalis	10-20	5-7			Front Canal Zona A (Marii si Randunetelor)	4806
Platan - Platanus occidentalis	20-30	7-10			Front Canal Zona A (Marii si Randunetelor)	4807
Platan - Platanus occidentalis	10-20	5-7			Front Canal Zona A (Marii si Randunetelor)	4808
Platan - Platanus occidentalis	20-30	10-13			Front Canal Zona A (Marii si Randunetelor)	4809
Platan - Platanus occidentalis	20-30	7-10			Front Canal Zona A (Marii si Randunetelor)	4810
Platan - Platanus occidentalis	10-20	7-10			Front Canal Zona A (Marii si Randunetelor)	4811
Platan - Platanus occidentalis	10-20	5-7			Front Canal Zona A (Marii si Randunetelor)	4812
Platan - Platanus occidentalis	20-30	7-10			Front Canal Zona A (Marii si Randunetelor)	4813
Platan - Platanus occidentalis	10-20	10-13			Front Canal Zona A (Marii si Randunetelor)	4814
Platan - Platanus occidentalis	20-30	5-7			Front Canal Zona A (Marii si Randunetelor)	4815
Platan - Platanus occidentalis	20-30	7-10			Front Canal Zona A (Marii si Randunetelor)	4816
Platan - Platanus occidentalis	10-20	10-13			Front Canal Zona A (Marii si Randunetelor)	4817
Platan - Platanus occidentalis	10-20	10-13			Str. Frunzelor de la Randunetelor pana la Mari	4818
Platan - Platanus occidentalis	20-30	7-10			Str. Frunzelor de la Randunetelor pana la Mari	4818
Platan - Platanus occidentalis	10-20	7-10			Str. Frunzelor de la Randunetelor pana la Mari	4820
Platan - Platanus occidentalis	10-20	10-13			Str. Frunzelor de la Randunetelor pana la Mari	4821
Platan - Platanus occidentalis	10-20	5-7			Str. Frunzelor de la Randunetelor pana la Mari	4822
Platan - Platanus occidentalis	20-30	5-7			Str. Frunzelor de la Randunetelor pana la Mari	4823
Platan - Platanus occidentalis	10-20	10-13			Str. Frunzelor de la Randunetelor pana la Mari	4824
Platan - Platanus occidentalis	10-20	5-7			Str. Frunzelor de la Randunetelor pana la Mari	4825
Platan - Platanus occidentalis	10-20	10-13			Str. Frunzelor de la Randunetelor pana la Mari	4826
Platan - Platanus occidentalis	20-30	10-13			Str. Frunzelor de la Randunetelor pana la Mari	4827
Platan - Platanus occidentalis	20-30	7-10			Str. Frunzelor de la Randunetelor pana la Mari	4828
Platan - Platanus occidentalis	20-30	5-7			Str. Frunzelor de la Randunetelor pana la Mari	4829
Platan - Platanus occidentalis	20-30	7-10			Str. Frunzelor de la Randunetelor pana la Mari	4830
Platan - Platanus occidentalis	10-20	5-7			Str. Frunzelor de la Randunetelor pana la Mari	4831
Platan - Platanus occidentalis	10-20	10-13			Str. Frunzelor de la Randunetelor pana la Mari	4832
Platan - Platanus occidentalis	20-30	7-10			Str. Frunzelor de la Randunetelor pana la Mari	4833
Platan - Platanus occidentalis	10-20	7-10			Str. Frunzelor de la Randunetelor pana la Mari	4834
Platan - Platanus occidentalis	20-30	5-7			Str. Frunzelor de la Randunetelor pana la Mari	4835

Platan - Platanus occidentalis	10-20	5-7			Str. Frunzeilor de la Randunelilor până la Mări	4836
Platan - Platanus occidentalis	20-30	5-7			Str. Frunzeilor de la Randunelilor până la Mări	4837
Platan - Platanus occidentalis	10-20	7-10			Centru de zi	4838
Platan - Platanus occidentalis	10-20	10-13			Centru de zi	4839
Platan - Platanus occidentalis	10-20	7-10			Centru de zi	4840
Platan - Platanus occidentalis	10-20	7-10			Centru de zi	4841
Platan - Platanus occidentalis	10-20	7-10			Centru de zi	4842
Platan - Platanus occidentalis	20-30	10-13			Centru de zi	4843
Platan - Platanus occidentalis	10-20	7-10			Centru de zi	4844
Platan - Platanus occidentalis	10-20	5-7			Centru de zi	4845
Platan - Platanus occidentalis	10-20	7-10			Centru de zi	4846
Platan - Platanus occidentalis	20-30	5-7			Centru de zi	4847
Platan - Platanus occidentalis	10-20	5-7			Centru de zi	4848
Platan - Platanus occidentalis	20-30	5-7			Centru de zi	4849
Platan - Platanus occidentalis	10-20	5-7			Centru de zi	4850
Platan - Platanus occidentalis	10-20	5-7			Centru de zi	4851
Platan - Platanus occidentalis	20-30	5-7			Centru de zi	4852
Platan - Platanus occidentalis	10-20	10-13			Scoala Județ Arghazi	4853
Platan - Platanus occidentalis	10-20	5-7			Scoala Județ Arghazi	4854
Platan - Platanus occidentalis	20-30	5-7			Parc Trandafirilor	4855
Platan - Platanus occidentalis	10-20	7-10			Str. Mării	4856
Platan - Platanus occidentalis	10-20	7-10			Str. Mării	4857
Platan - Platanus occidentalis	10-20	5-7			Str. Speranței	4858
Platan - Platanus occidentalis	20-30	7-10			Parc Str. Liniei	4859
Platan - Platanus occidentalis	20-30	5-7			Parc Str. Liniei	4860
Platan - Platanus occidentalis	20-30	10-13			Parc Str. Liniei	4861
Platan - Platanus occidentalis	10-20	5-7			Parc Str. Liniei	4862
Platan - Platanus occidentalis	10-20	10-13			Parc Str. Liniei	4863
Platan - Platanus occidentalis	10-20	5-7			Str. Lănașii	4864
Platan - Platanus occidentalis	20-30	7-10			Str. Frunzeilor de la Mării până la str. Midiei	4865
Platan - Platanus occidentalis	10-20	10-13			Str. Frunzeilor de la Mării până la str. Midiei	4866
Prunus domestica	10-20	7-10			Str. Carabusului	4867
Prunus domestica	20-30	7-10			Str. Carabusului	4868
Prunus domestica	20-30	10-13			Str. Carabusului	4869
Prunus domestica	10-20	7-10			Str. Carabusului	4870
Prunus domestica	20-30	10-13			Str. Tractorului	4871
Prunus domestica	10-20	7-10			Str. Tractorului	4872
Prunus domestica	20-30	5-7			Str. Tractorului	4873

Prunus domestica	10-20	5-7			Str. Tractorului	4874
Prunus domestica	10-20	7-10			Str. Tractorului	4875
Prunus domestica	20-30	5-7			Str. Tractorului	4878
Salicam - Robinia pseudoacacia	20-30	10-13			Str. Popilor	4877
Salicam - Robinia pseudoacacia	20-30	5-7			Str. Popilor	4876
Salicam - Robinia pseudoacacia	10-20	7-10			Str. Popilor	4879
Salicam - Robinia pseudoacacia	20-30	10-13			Str. Popilor	4880
Salicam - Robinia pseudoacacia	10-20	5-7			Str. Popilor	4881
Salicam - Robinia pseudoacacia	20-30	7-10			Str. Popilor	4882
Salicam - Robinia pseudoacacia	10-20	7-10			Rd. R9, R10 - Frunzelor	4883
Salicam - Robinia pseudoacacia	20-30	7-10			Rd. R9, R10 - Frunzelor	4884
Salicam - Robinia pseudoacacia	10-20	7-10			Front Canal Zone A (Marti si Randunelelor)	4885
Salicam - Robinia pseudoacacia	20-30	10-13			Front Canal Zone A (Marti si Randunelelor)	4886
Salicam - Robinia pseudoacacia	10-20	5-7			Front Canal Zone A (Marti si Randunelelor)	4887
Salicam - Robinia pseudoacacia	20-30	5-7			Front Canal Zone A (Marti si Randunelelor)	4888
Salicam - Robinia pseudoacacia	20-30	7-10			Front Canal Zone A (Marti si Randunelelor)	4889
Salicam - Robinia pseudoacacia	10-20	10-13			Front Canal Zone A (Marti si Randunelelor)	4890
Salicam - Robinia pseudoacacia	20-30	5-7			Front Canal Zone A (Marti si Randunelelor)	4891
Salicam - Robinia pseudoacacia	20-30	10-13			Front Canal Zone A (Marti si Randunelelor)	4892
Salicam - Robinia pseudoacacia	10-20	7-10			Front Canal Zone A (Marti si Randunelelor)	4893
Salicam - Robinia pseudoacacia	10-20	5-7			Front Canal Zone A (Marti si Randunelelor)	4894
Salicam - Robinia pseudoacacia	20-30	7-10			Front Canal Zone A (Marti si Randunelelor)	4895
Salicam - Robinia pseudoacacia	10-20	5-7			Front Canal Zone A (Marti si Randunelelor)	4896
Salicam - Robinia pseudoacacia	10-20	10-13			Front Canal Zone A (Marti si Randunelelor)	4897
Salicam - Robinia pseudoacacia	20-30	7-10			Front Canal Zone A (Marti si Randunelelor)	4898
Salicam - Robinia pseudoacacia	20-30	10-13			Front Canal Zone A (Marti si Randunelelor)	4899
Salicam - Robinia pseudoacacia	10-20	7-10			Front Canal Zone A (Marti si Randunelelor)	4900
Salicam - Robinia pseudoacacia	10-20	7-10			Front Canal Zone A (Marti si Randunelelor)	4901
Salicam - Robinia pseudoacacia	20-30	5-7			Front Canal Zone A (Marti si Randunelelor)	4902
Salicam - Robinia pseudoacacia	10-20	7-10			Front Canal Zone A (Marti si Randunelelor)	4903
Salicam - Robinia pseudoacacia	10-20	5-7			Front Canal Zone A (Marti si Randunelelor)	4904
Salicam - Robinia pseudoacacia	20-30	10-13			Front Canal Zone A (Marti si Randunelelor)	4905
Salicam - Robinia pseudoacacia	10-20	7-10			Front Canal Zone A (Marti si Randunelelor)	4906
Salicam - Robinia pseudoacacia	10-20	5-7			Front Canal Zone A (Marti si Randunelelor)	4907
Salicam - Robinia pseudoacacia	20-30	7-10			Front Canal Zone A (Marti si Randunelelor)	4908
Salicam - Robinia pseudoacacia	10-20	10-13			Front Canal Zone A (Marti si Randunelelor)	4909
Salicam - Robinia pseudoacacia	20-30	5-7			Front Canal Zone A (Marti si Randunelelor)	4910
Salicam - Robinia pseudoacacia	10-20	10-13			Front Canal Zone A (Marti si Randunelelor)	4911

Salcam - Robinia pseudoacacia	10-20	10-13			Front Canal Zone A (Marii si Randunelelor)	4912
Salcam - Robinia pseudoacacia	10-20	5-7			Front Canal Zone A (Marii si Randunelelor)	4913
Salcam - Robinia pseudoacacia	20-30	5-7			Front Canal Zone A (Marii si Randunelelor)	4914
Salcam - Robinia pseudoacacia	10-20	7-10			Front Canal Zone A (Marii si Randunelelor)	4915
Salcam - Robinia pseudoacacia	10-20	10-13			Front Canal Zone A (Marii si Randunelelor)	4916
Salcam - Robinia pseudoacacia	10-20	10-13			Front Canal Zone A (Marii si Randunelelor)	4917
Salcam - Robinia pseudoacacia	10-20	5-7			Str. Frunzeilor de la Randunelelor pana la Marii	4918
Salcam - Robinia pseudoacacia	20-30	5-7			Str. Frunzeilor de la Randunelelor pana la Marii	4919
Salcam - Robinia pseudoacacia	20-30	5-7			Str. Frunzeilor de la Randunelelor pana la Marii	4920
Salcam - Robinia pseudoacacia	10-20	10-13			Str. Frunzeilor de la Randunelelor pana la Marii	4921
Salcam - Robinia pseudoacacia	20-30	10-13			Strada Cabanei	4922
Salcam - Robinia pseudoacacia	10-20	5-7			Strada Cabanei	4923
Salcam - Robinia pseudoacacia	20-30	5-7			Strada Cabanei	4924
Salcam - Robinia pseudoacacia	10-20	7-10			Strada Cabanei	4925
Salcam - Robinia pseudoacacia	20-30	5-7			Strada Cabanei	4926
Salcam - Robinia pseudoacacia	10-20	7-10			Strada Cabanei	4927
Salcam - Robinia pseudoacacia	10-20	5-7			Strada Cabanei	4928
Salcam - Robinia pseudoacacia	20-30	5-7			Strada Cabanei	4929
Salcam - Robinia pseudoacacia	10-20	5-7			Strada Cabanei	4930
Salcam - Robinia pseudoacacia	20-30	5-7			Strada Cabanei	4931
Salcam - Robinia pseudoacacia	10-20	10-13			Strada Cabanei	4932
Salcam - Robinia pseudoacacia	20-30	5-7			Strada Cabanei	4933
Salcam - Robinia pseudoacacia	10-20	10-13			Strada Cabanei	4934
Salcam - Robinia pseudoacacia	20-30	5-7			Strada Cabanei	4935
Salcam - Robinia pseudoacacia	10-20	5-7			Strada Cabanei	4936
Salcam - Robinia pseudoacacia	20-30	10-13			Strada Cabanei	4937
Salcam - Robinia pseudoacacia	10-20	5-7			Strada Cabanei	4938
Salcam - Robinia pseudoacacia	10-20	10-13			Strada Cabanei	4939
Salcam - Robinia pseudoacacia	10-20	7-10			Aleea/Str. Postei	4940
Salcam - Robinia pseudoacacia	20-30	7-10			H-un (H7)	4941
Salcam - Robinia pseudoacacia	20-30	5-7			H-un (H7)	4942
Salcam - Robinia pseudoacacia	20-30	10-13			H-un (H7)	4943
Salcam - Robinia pseudoacacia	20-30	10-13			H-un (H7)	4944
Salcam - Robinia pseudoacacia	10-20	10-13			H-un (H7)	4945
Salcam - Robinia pseudoacacia	20-30	5-7			H-un (H7)	4946
Salcam - Robinia pseudoacacia	20-30	7-10			H-un (H7)	4947
Salcam - Robinia pseudoacacia	20-30	5-7			H-un (H7)	4948
Salcam - Robinia pseudoacacia	10-20	5-7			H-un (H7)	4949

Salcam - Robinia pseudoacacia	20-30	10-13			H-urf (H7)	4950
Salcam - Robinia pseudoacacia	10-20	10-13			H-urf (H7)	4951
Salcam - Robinia pseudoacacia	20-30	5-7			H-urf (H7)	4952
Salcam - Robinia pseudoacacia	10-20	7-10			H-urf (H7)	4953
Salcam - Robinia pseudoacacia	20-30	7-10			H-urf (H7)	4954
Salcam - Robinia pseudoacacia	10-20	7-10			H-urf (H7)	4955
Salcam - Robinia pseudoacacia	20-30	5-7			H-urf (H7)	4956
Salcam - Robinia pseudoacacia	20-30	7-10			H-urf (H7)	4957
Salcam - Robinia pseudoacacia	10-20	5-7			H-urf (H7)	4958
Salcam - Robinia pseudoacacia	10-20	5-7			H-urf (H7)	4959
Salcam - Robinia pseudoacacia	20-30	5-7			H-urf (H7)	4960
Salcam - Robinia pseudoacacia	20-30	7-10			H-urf (H7)	4961
Salcam - Robinia pseudoacacia	10-20	5-7			H-urf (H7)	4962
Salcam - Robinia pseudoacacia	10-20	7-10			H-urf (H7)	4963
Salcam - Robinia pseudoacacia	20-30	10-13			H-urf (H7)	4964
Salcam - Robinia pseudoacacia	20-30	5-7			H-urf (H7)	4965
Salcam - Robinia pseudoacacia	20-30	10-13			H-urf (H7)	4966
Salcam - Robinia pseudoacacia	10-20	7-10			H-urf (H7)	4967
Salcam - Robinia pseudoacacia	20-30	10-13			H-urf (H7)	4968
Salcam - Robinia pseudoacacia	20-30	10-13			H-urf (H7)	4969
Salcam - Robinia pseudoacacia	20-30	7-10			H-urf (H7)	4970
Salcam - Robinia pseudoacacia	10-20	5-7			H-urf (H7)	4971
Salcam - Robinia pseudoacacia	20-30	7-10			H-urf (H7)	4972
Salcam - Robinia pseudoacacia	20-30	7-10			H-urf (H7)	4973
Salcam - Robinia pseudoacacia	20-30	7-10			H-urf (H7)	4974
Salcam - Robinia pseudoacacia	10-20	10-13			H-urf (H7)	4975
Salcam - Robinia pseudoacacia	20-30	10-13			H-urf (H7)	4976
Salcam - Robinia pseudoacacia	10-20	5-7			H-urf (H7)	4977
Salcam - Robinia pseudoacacia	20-30	7-10			H-urf (H7)	4978
Salcam - Robinia pseudoacacia	20-30	5-7			H-urf (H7)	4979
Salcam - Robinia pseudoacacia	20-30	7-10			H-urf (H7)	4980
Salcam - Robinia pseudoacacia	20-30	10-13			H-urf (H7)	4981
Salcam - Robinia pseudoacacia	10-20	5-7			H-urf (H7)	4982
Salcam - Robinia pseudoacacia	10-20	10-13			H-urf (H7)	4983
Salcam - Robinia pseudoacacia	10-20	10-13			H-urf (H7)	4984
Salcam - Robinia pseudoacacia	10-20	10-13			H-urf (H7)	4985
Salcam - Robinia pseudoacacia	10-20	7-10			H-urf (H7)	4986
Salcam - Robinia pseudoacacia	10-20	7-10			H-urf (H7)	4987

Salcam - Robinia pseudoacacia	20-30	5-7				H-un (H7)	4988
Salcam - Robinia pseudoacacia	10-20	7-10				H-un (H7)	4989
Salcam - Robinia pseudoacacia	10-20	7-10				H-un (H7)	4990
Salcam - Robinia pseudoacacia	20-30	5-7				H-un (H7)	4991
Salcam - Robinia pseudoacacia	20-30	7-10				H-un (H7)	4992
Salcam - Robinia pseudoacacia	20-30	7-10				H-un (H7)	4993
Salcam - Robinia pseudoacacia	10-20	7-10				H-un (H7)	4994
Salcam - Robinia pseudoacacia	10-20	5-7				H-un (H7)	4995
Salcam - Robinia pseudoacacia	20-30	5-7				H-un (H7)	4996
Salcam - Robinia pseudoacacia	20-30	5-7				H-un (H7)	4997
Salcam - Robinia pseudoacacia	10-20	10-13				H-un (H7)	4998
Salcam - Robinia pseudoacacia	10-20	7-10				H-un (H7)	4999
Salcam - Robinia pseudoacacia	10-20	7-10				H-un (H7)	5000
Salcam - Robinia pseudoacacia	10-20	10-13				H-un (H7)	5001
Salcam - Robinia pseudoacacia	20-30	10-13				H-un (H7)	5002
Salcam - Robinia pseudoacacia	20-30	5-7				H-un (H7)	5003
Salcam - Robinia pseudoacacia	10-20	7-10				H-un (H7)	5004
Salcam - Robinia pseudoacacia	10-20	5-7				H-un (H7)	5005
Salcam - Robinia pseudoacacia	10-20	5-7				H-un (H7)	5006
Salcam - Robinia pseudoacacia	20-30	5-7				H-un (H7)	5007
Salcam - Robinia pseudoacacia	20-30	5-7				H-un (H7)	5008
Salcam - Robinia pseudoacacia	10-20	10-13				H-un (H7)	5009
Salcam - Robinia pseudoacacia	10-20	10-13				H-un (H7)	5010
Salcam - Robinia pseudoacacia	10-20	5-7				H-un (H7)	5011
Salcam - Robinia pseudoacacia	10-20	5-7				H-un (H7)	5012
Salcam - Robinia pseudoacacia	10-20	5-7				H-un (H7)	5013
Salcam - Robinia pseudoacacia	10-20	5-7				H-un (H7)	5014
Salcam - Robinia pseudoacacia	20-30	7-10				H-un (H7)	5015
Salcam - Robinia pseudoacacia	20-30	5-7				H-un (H7)	5016
Salcam - Robinia pseudoacacia	10-20	7-10				H-un (H7)	5017
Salcam - Robinia pseudoacacia	20-30	7-10				H-un (H7)	5018
Salcam - Robinia pseudoacacia	20-30	10-13				H-un (H7)	5019
Salcam - Robinia pseudoacacia	10-20	5-7				H-un (H7)	5020
Salcam - Robinia pseudoacacia	10-20	7-10				H-un (H7)	5021
Salcam - Robinia pseudoacacia	10-20	7-10				Str. Fructelor de la Miori pentru la str. Miori	5022
Salcam - Robinia pseudoacacia	10-20	10-13				Str. Fructelor de la Miori pentru la str. Miori	5023
Salcam - Robinia pseudoacacia	20-30	10-13				Str. Fructelor de la Miori pentru la str. Miori	5024
Salcam - Robinia pseudoacacia	10-20	7-10				Str. Fructelor de la Miori pentru la str. Miori	5025

Salcam - Robinia pseudoacacia	20-30	5-7			Str. Frunzeilor de la Marii pana la str. Mida	5026
Salcam - Robinia pseudoacacia	20-30	5-7			Str. Frunzeilor de la Marii pana la str. Mida	5027
Salcam - Robinia pseudoacacia	20-30	5-7			Str. Frunzeilor de la Marii pana la str. Mida	5028
Salcam - Robinia pseudoacacia	10-20	7-10			Str. Frunzeilor de la Marii pana la str. Mida	5029
Salcam - Robinia pseudoacacia	10-20	7-10			Str. Frunzeilor de la Marii pana la str. Mida	5030
Salcam - Robinia pseudoacacia	20-30	10-13			Str. Frunzeilor de la Marii pana la str. Mida	5031
Salcam - Robinia pseudoacacia	20-30	5-7			Str. Frunzeilor de la Marii pana la str. Mida	5032
Salcam - Robinia pseudoacacia	20-30	7-10			Strada/Allee Scota	5033
Salcam - Robinia pseudoacacia	20-30	7-10			Strada/Allee Scota	5034
Salcam - Robinia pseudoacacia	10-20	10-13			Strada/Allee Scota	5035
Salcam - Robinia pseudoacacia	10-20	10-13			Str. Dobrogei	5036
Salcam - Robinia pseudoacacia	10-20	10-13			Str. Nufetar	5037
Salcam - Robinia pseudoacacia	20-30	7-10			Str. Delfinului	5038
Salcam - Robinia pseudoacacia	10-20	7-10			Str. Delfinului	5039
Salcam - Robinia pseudoacacia	10-20	10-13			Str. Delfinului	5040
Salcam - Robinia pseudoacacia	20-30	7-10			Str. Delfinului	5041
Salcam - Robinia pseudoacacia	10-20	7-10			Str. Delfinului	5042
Salcam - Robinia pseudoacacia	20-30	5-7			Str. Delfinului	5043
Salcam - Robinia pseudoacacia	20-30	10-13			Str. Delfinului	5044
Salcam - Robinia pseudoacacia	20-30	5-7			Str. Delfinului	5045
Salcam - Robinia pseudoacacia	20-30	7-10			Str. Delfinului	5046
Salcam - Robinia pseudoacacia	20-30	5-7			Str. Delfinului	5047
Salcam - Robinia pseudoacacia	10-20	7-10			Allee Brodacilor	5048
Salcam - Robinia pseudoacacia	10-20	7-10			Allee Brodacilor	5049
Salcam - Robinia pseudoacacia	20-30	7-10			Allee Brodacilor	5050
Salcam - Robinia pseudoacacia	10-20	5-7			Str. Meurici	5051
Salcam - Robinia pseudoacacia	20-30	5-7			Str. Meurici	5052
Salcam - Robinia pseudoacacia	20-30	10-13			Str. Pescarilor	5053
Salcam - Robinia pseudoacacia	10-20	7-10			Str. Pescarilor	5054
Salcam - Robinia pseudoacacia	20-30	5-7			Str. Pescarilor	5055
Salcam - Robinia pseudoacacia	20-30	10-13			Str. Pescarilor	5056
Salcam - Robinia pseudoacacia	20-30	5-7			Str. Pescarilor	5057
Salcam - Robinia pseudoacacia	20-30	5-7			Str. Pescarilor	5058
Salcam - Robinia pseudoacacia	10-20	10-13			Str. Nand unelelor	5059
Salcam - Robinia pseudoacacia	20-30	10-13			Str. Culturii	5060
Salcam - Robinia pseudoacacia	20-30	7-10			Str. Tractorului	5061
Salcam - Robinia pseudoacacia	10-20	5-7			Str. Tractorului	5062
Salcam - Robinia pseudoacacia	20-30	5-7			Str. Tractorului	5063

Salcam - Robinia pseudoacacia	20-30	7-10			Str. Recolta	5084
Salcam - Robinia pseudoacacia	20-30	7-10			Str. Recolta	5085
Salcam - Robinia pseudoacacia	10-20	5-7			Str. Recolta	5086
Salcam - Robinia pseudoacacia	10-20	7-10			Str. Recolta	5087
Salcam - Robinia pseudoacacia	20-30	7-10			Str. Recolta	5088
Salcam - Robinia pseudoacacia	10-20	7-10			Str. Recolta	5089
Salcam - Robinia pseudoacacia	20-30	5-7			Str. Unistii	5070
Salcam - Robinia pseudoacacia	10-20	5-7			Str. M14	5071
Salcam ornamental - Robinia pseudoacacia	10-20	7-10			Str. Popilor	5072
Salcam ornamental - Robinia pseudoacacia	10-20	5-7			Str. Popilor	5073
Salcam ornamental - Robinia pseudoacacia	10-20	10-13			Front Canal Zona A (Marii si Randunetilor)	5074
Salcam ornamental - Robinia pseudoacacia	20-30	5-7			Front Canal Zona A (Marii si Randunetilor)	5075
Salcam ornamental - Robinia pseudoacacia	10-20	10-13			Front Canal Zona A (Marii si Randunetilor)	5076
Salcam ornamental - Robinia pseudoacacia	10-20	7-10			Front Canal Zona A (Marii si Randunetilor)	5077
Salcam ornamental - Robinia pseudoacacia	10-20	5-7			Front Canal Zona A (Marii si Randunetilor)	5078
Salcam ornamental - Robinia pseudoacacia	10-20	10-13			Front Canal Zona A (Marii si Randunetilor)	5079
Salcam ornamental - Robinia pseudoacacia	20-30	7-10			Front Canal Zona A (Marii si Randunetilor)	5080
Salcam ornamental - Robinia pseudoacacia	20-30	7-10			Front Canal Zona A (Marii si Randunetilor)	5081
Salcam ornamental - Robinia pseudoacacia	10-20	5-7			Front Canal Zona A (Marii si Randunetilor)	5082
Salcam ornamental - Robinia pseudoacacia	10-20	7-10			Front Canal Zona A (Marii si Randunetilor)	5083
Salcam ornamental - Robinia pseudoacacia	10-20	7-10			Front Canal Zona A (Marii si Randunetilor)	5084
Salcam ornamental - Robinia pseudoacacia	10-20	7-10			Front Canal Zona A (Marii si Randunetilor)	5085
Salcam ornamental - Robinia pseudoacacia	10-20	7-10			Front Canal Zona A (Marii si Randunetilor)	5086
Salcie - Salix	20-30	5-7			Str. Nufetilor	5087
Salcie - Salix	10-20	7-10			Str. Popilor	5088
Salcie - Salix	10-20	10-13			Str. Popilor	5089
Salcie - Salix	20-30	7-10			Str. Frunzeilor de la Randunetilor pana la Mari	5090
Salcie - Salix	10-20	7-10			Str. Frunzeilor de la Randunetilor pana la Mari	5091
Salcie - Salix	10-20	5-7			Str. Frunzeilor de la Randunetilor pana la Mari	5092
Salcie - Salix	20-30	10-13			Str. Frunzeilor de la Randunetilor pana la Mari	5093
Salcie - Salix	10-20	5-7			Aleea/Str. Lalelelor Salcie	5094
Salcie - Salix	20-30	5-7			Aleea/Str. Lalelelor Salcie	5095
Salcie - Salix	20-30	10-13			Aleea/Str. Lalelelor Salcie	5096
Salcie - Salix	20-30	10-13			Aleea/Str. Lalelelor Salcie	5097
Salcie - Salix	20-30	7-10			Aleea/Str. Lalelelor Salcie	5098
Salcie - Salix	20-30	7-10			Aleea/Str. Lalelelor Salcie	5099
Salcie - Salix	20-30	5-7			Parc Tara Pitilor	5100
Salcie - Salix	20-30	7-10			Ciudra tara si pozoze	5101

Salcie - Salix	20-30	7-10				Aleea Crizantemelor	5102
Salcie - Salix	20-30	10-13				Aleea Crizantemelor	5103
Salcie - Salix	20-30	10-13				Strada Cabanei	5104
Salcie - Salix	10-20	7-10				Strada Cabanei	5105
Salcie - Salix	10-20	10-13				Strada Cabanei	5106
Salcie - Salix	10-20	5-7				Strada Cabanei	5107
Salcie - Salix	20-30	5-7				Strada Cabanei	5108
Salcie - Salix	10-20	5-7				Strada Cabanei	5109
Salcie - Salix	20-30	5-7				Strada Cabanei	5110
Salcie - Salix	20-30	7-10				Strada Cabanei	5111
Salcie - Salix	10-20	7-10				Carmin Nefamiliat	5112
Salcie - Salix	20-30	5-7				Str. Nufanilor	5113
Salcie - Salix	20-30	10-13				Str. Nufanilor	5114
Salcie - Salix	10-20	10-13				Str. Puscarii	5115
Salcie - Salix	10-20	7-10				Str. Primaverii	5116
Salcie - Salix	10-20	7-10				Str. Primaverii	5117
Salcie - Salix	20-30	5-7				Str. Primaverii	5118
Salcie - Salix	10-20	5-7				Str. Primaverii	5119
Salcie - Salix	20-30	5-7				Str. Razusmetelor	5120
Salcie - Salix	20-30	7-10				Str. Razusmetelor	5121
Salcie - Salix	10-20	10-13				Str. Carabusului	5122
Salcie - Salix	10-20	5-7				Str. Sancei	5123
Salcie - Salix	10-20	10-13				Str. Nucilor	5124
Salcie - Salix	20-30	10-13				Str. Nucilor	5125
Salcie - Salix	20-30	5-7				Str. Nucilor	5126
Salcie - Salix	20-30	5-7				Str. Carabusului	5127
Salcie - Salix	10-20	10-13				Str. Garii	5128
Salcie - Salix	20-30	7-10				Str. Garii	5129
Salcie - Salix	10-20	10-13				Str. Garii	5130
Salcie - Salix	10-20	7-10				Str. Garii	5131
Salcie - Salix	10-20	5-7				Str. Garii	5132
Salcie - Salix	10-20	7-10				Str. Garii	5133
Salcie - Salix	20-30	5-7				Str. Garii	5134
Salcie - Salix	10-20	10-13				Str. Speranței	5135
Salcie - Salix	10-20	10-13				Str. Tractorului	5136
Salcie - Salix	10-20	7-10				Str. Tractorului	5137
Salcie - Salix	10-20	7-10				Str. Tractorului	5138
Salcie - Salix	20-30	5-7				Str. Tractorului	5139

Salcie - Salix	10-20	7-10			Str. Recolta	5140
Salcie - Salix	10-20	10-13			Str. Recolta	5141
Salcie - Salix	20-30	10-13			Str. Lanului	5142
Salcioara - Elaeagnus angustifolia	20-30	7-10			H-uri (H7)	5143
Salcioara - Elaeagnus angustifolia	20-30	7-10			H-uri (H7)	5144
Salcioara - Elaeagnus angustifolia	10-20	5-7			H-uri (H7)	5145
Salcioara - Elaeagnus angustifolia	20-30	5-7			H-uri (H7)	5146
Salcioara - Elaeagnus angustifolia	20-30	7-10			H-uri (H7)	5147
Salcioara - Elaeagnus angustifolia	20-30	5-7			H-uri (H7)	5148
Salcioara - Elaeagnus angustifolia	20-30	10-13			H-uri (H7)	5149
Salcioara - Elaeagnus angustifolia	20-30	7-10			H-uri (H7)	5150
Salcioara - Elaeagnus angustifolia	20-30	7-10			H-uri (H7)	5151
Salcioara - Elaeagnus angustifolia	20-30	7-10			H-uri (H7)	5152
Salcioara - Elaeagnus angustifolia	10-20	10-13			H-uri (H7)	5153
Salcioara - Elaeagnus angustifolia	20-30	10-13			H-uri (H7)	5154
Salcioara - Elaeagnus angustifolia	10-20	5-7			H-uri (H7)	5155
Salcioara - Elaeagnus angustifolia	20-30	10-13			H-uri (H7)	5158
Salcioara - Elaeagnus angustifolia	20-30	5-7			Str. Frunzeilor de la Marii pana la str. Midiei	5157
Salcioara - Elaeagnus angustifolia	10-20	10-13			Str. Frunzeilor de la Marii pana la str. Midiei	5158
Smochin - Ficus carica	10-20	7-10			Str. Marii	5159
Smochin - Ficus carica	10-20	7-10			Alteea/Str. Lalelelor Salcie	5160
Smochin - Ficus carica	10-20	7-10			Alteea/Str. Lalelelor Salcia	5161
Smochin - Ficus carica	10-20	7-10			Alteea Inferior	5162
Smochin - Ficus carica	20-30	10-13			Alteea Inferior	5163
Smochin - Ficus carica	20-30	5-7			Alteea Brosculelor	5164
Smochin - Ficus carica	10-20	5-7			Str. Meduzei	5165
Smochin - Ficus carica	10-20	7-10			Str. Meduzei	5166
Smochin - Ficus carica	20-30	7-10			Str. Meduzei	5167
Smochin - Ficus carica	20-30	5-7			Str. Meduzei	5168
Smochin - Ficus carica	10-20	10-13			Str. Alcazaros	5169
Smochin - Ficus carica	20-30	7-10			Str. Alcazaros	5170
Smochin - Ficus carica	20-30	10-13			Str. Randunelelor	5171
Stejar - Quercus	20-30	5-7			RB, RA, R10 - Frunzeilor	5172
Stejar - Quercus	10-20	5-7			RB, RA, R10 - Frunzeilor	5173
Stejar - Quercus	10-20	5-7			RB, RA, R10 - Frunzeilor	5174
Stejar - Quercus	10-20	7-10			Front Canal Zona A. (Marii si Randunelelor)	5175
Stejar - Quercus	10-20	5-7			Front Canal Zona A. (Marii si Randunelelor)	5176
Stejar - Quercus	10-20	5-7			Front Canal Zona A. (Marii si Randunelelor)	5177

Stelar - Quercus	20-30	5-7			Front Canal Zona A (Marti si Randunetelor)	5178
Stelar - Quercus	20-30	5-7			Front Canal Zona A (Marti si Randunetelor)	5179
Stelar - Quercus	10-20	10-13			Front Canal Zona A (Marti si Randunetelor)	5180
Stelar - Quercus	20-30	5-7			Front Canal Zona A (Marti si Randunetelor)	5181
Stelar - Quercus	10-20	5-7			Front Canal Zona A (Marti si Randunetelor)	5182
Stelar - Quercus	10-20	7-10			Front Canal Zona A (Marti si Randunetelor)	5183
Stelar - Quercus	20-30	10-13			Parc Est	5184
Stelar - Quercus	20-30	5-7			Str. Randunetelor	5185
Stelar - Quercus	20-30	10-13			Str. Randunetelor	5186
Stelar - Quercus	10-20	7-10			Str. Randunetelor	5187
Stelar - Quercus	10-20	7-10			Str. Randunetelor	5188
Stelar - Quercus	20-30	10-13			Str. Randunetelor	5189
Stelar - Quercus	10-20	7-10			Str. Randunetelor	5190
Stelar - Quercus	10-20	5-7			Str. Randunetelor	5191
Stelar - Quercus	10-20	5-7			Str. Randunetelor	5192
Stelar - Quercus	10-20	10-13			Str. Randunetelor	5193
Stelar - Quercus	10-20	10-13			Str. Randunetelor	5194
Stelar - Quercus	10-20	7-10			Str. Randunetelor	5195
Tamaris - Tamarix	20-30	10-13			R6, R8, R10 - Frunzelor	5196
Tamaris - Tamarix	10-20	5-7			R6, R8, R10 - Frunzelor	5197
Tamaris - Tamarix	10-20	5-7			Aleea Cazanemelor	5198
Tamaris - Tamarix	10-20	5-7			Str. Stadionului	5199
Tamaris - Tamarix	20-30	7-10			Str. Stadionului	5200
Tamaris - Tamarix	10-20	7-10			Str. Stadionului	5201
Tamaris - Tamarix	10-20	5-7			Str. Stadionului	5202
Tel - Tilia cordata	10-20	5-7			Nucilor-Muzicii-Gradinilor	5203
Tel - Tilia cordata	10-20	5-7			Nucilor-Muzicii-Gradinilor	5204
Tel - Tilia cordata	20-30	10-13			Nucilor-Muzicii-Gradinilor	5205
Tel - Tilia cordata	20-30	5-7			Nucilor-Muzicii-Gradinilor	5206
Tel - Tilia cordata	10-20	7-10			Nucilor-Muzicii-Gradinilor	5207
Tel - Tilia cordata	10-20	10-13			Nucilor-Muzicii-Gradinilor	5208
Tel - Tilia cordata	10-20	5-7			Nucilor-Muzicii-Gradinilor	5209
Tel - Tilia cordata	20-30	5-7			Nucilor-Muzicii-Gradinilor	5210
Tel - Tilia cordata	20-30	7-10			Nucilor-Muzicii-Gradinilor	5211
Tel - Tilia cordata	10-20	7-10			Nucilor-Muzicii-Gradinilor	5212
Tel - Tilia cordata	20-30	7-10			Nucilor-Muzicii-Gradinilor	5213
Tel - Tilia cordata	20-30	7-10			Nucilor-Muzicii-Gradinilor	5214
Tel - Tilia cordata	10-20	7-10			Nucilor-Muzicii-Gradinilor	5215

Tel - Tăia cordata	10-20	7-10				Nucilor-Muzicii-Gradinilor	5218
Tel - Tăia cordata	10-20	10-13				Nucilor-Muzicii-Gradinilor	5217
Tel - Tăia cordata	20-30	10-13				Nucilor-Muzicii-Gradinilor	5218
Tel - Tăia cordata	20-30	7-10				Nucilor-Muzicii-Gradinilor	5219
Tel - Tăia cordata	20-30	7-10				Nucilor-Muzicii-Gradinilor	5220
Tel - Tăia cordata	10-20	10-13				Nucilor-Muzicii-Gradinilor	5221
Tel - Tăia cordata	10-20	5-7				Nucilor-Muzicii-Gradinilor	5222
Tel - Tăia cordata	10-20	10-13				Nucilor-Muzicii-Gradinilor	5223
Tel - Tăia cordata	20-30	7-10				Nucilor-Muzicii-Gradinilor	5224
Tel - Tăia cordata	10-20	7-10				Nucilor-Muzicii-Gradinilor	5225
Tel - Tăia cordata	10-20	5-7				Nucilor-Muzicii-Gradinilor	5226
Tel - Tăia cordata	20-30	7-10				Nucilor-Muzicii-Gradinilor	5227
Tel - Tăia cordata	10-20	5-7				Nucilor-Muzicii-Gradinilor	5228
Tel - Tăia cordata	20-30	7-10				Nucilor-Muzicii-Gradinilor	5229
Tel - Tăia cordata	20-30	10-13				Nucilor-Muzicii-Gradinilor	5230
Tel - Tăia cordata	10-20	5-7				Nucilor-Muzicii-Gradinilor	5231
Tel - Tăia cordata	10-20	10-13				Nucilor-Muzicii-Gradinilor	5232
Tel - Tăia cordata	10-20	5-7				Nucilor-Muzicii-Gradinilor	5233
Tel - Tăia cordata	20-30	7-10				Nucilor-Muzicii-Gradinilor	5234
Tel - Tăia cordata	20-30	10-13				Nucilor-Muzicii-Gradinilor	5235
Tel - Tăia cordata	10-20	7-10				Nucilor-Muzicii-Gradinilor	5236
Tel - Tăia cordata	20-30	10-13				Nucilor-Muzicii-Gradinilor	5237
Tel - Tăia cordata	10-20	10-13				Nucilor-Muzicii-Gradinilor	5238
Tel - Tăia cordata	10-20	10-13				Nucilor-Muzicii-Gradinilor	5239
Tel - Tăia cordata	20-30	7-10				Nucilor-Muzicii-Gradinilor	5240
Tel - Tăia cordata	20-30	5-7				Nucilor-Muzicii-Gradinilor	5241
Tel - Tăia cordata	20-30	7-10				Nucilor-Muzicii-Gradinilor	5242
Tel - Tăia cordata	10-20	7-10				Nucilor-Muzicii-Gradinilor	5243
Tel - Tăia cordata	20-30	5-7				Nucilor-Muzicii-Gradinilor	5244
Tel - Tăia cordata	20-30	7-10				Nucilor-Muzicii-Gradinilor	5245
Tel - Tăia cordata	10-20	5-7				Nucilor-Muzicii-Gradinilor	5246
Tel - Tăia cordata	20-30	5-7				Nucilor-Muzicii-Gradinilor	5247
Tel - Tăia cordata	20-30	7-10				Nucilor-Muzicii-Gradinilor	5248
Tel - Tăia cordata	20-30	7-10				Nucilor-Muzicii-Gradinilor	5249
Tel - Tăia cordata	20-30	5-7				Nucilor-Muzicii-Gradinilor	5250
Tel - Tăia cordata	20-30	7-10				Nucilor-Muzicii-Gradinilor	5251
Tel - Tăia cordata	20-30	7-10				Nucilor-Muzicii-Gradinilor	5252
Tel - Tăia cordata	10-20	10-13				Nucilor-Muzicii-Gradinilor	5253



Tei - Tila cordata	10-20	7-10			R6, R8, R10 - Frunzelor	5254
Tei - Tila cordata	20-30	10-13			R6, R9, R10 - Frunzelor	5255
Tei - Tila cordata	20-30	5-7			Front Canal Zona A (Marti si Randunelelor)	5256
Tei - Tila cordata	20-30	5-7			Front Canal Zona A (Marti si Randunelelor)	5257
Tei - Tila cordata	20-30	7-10			Front Canal Zona A (Marti si Randunelelor)	5258
Tei - Tila cordata	20-30	10-13			Front Canal Zona A (Marti si Randunelelor)	5259
Tei - Tila cordata	10-20	10-13			Front Canal Zona A (Marti si Randunelelor)	5260
Tei - Tila cordata	20-30	10-13			Front Canal Zona A (Marti si Randunelelor)	5261
Tei - Tila cordata	10-20	10-13			Front Canal Zona A (Marti si Randunelelor)	5262
Tei - Tila cordata	20-30	5-7			Front Canal Zona A (Marti si Randunelelor)	5263
Tei - Tila cordata	10-20	7-10			Sa - Frunzelor de la Randunelelor para la Maru	5264
Tei - Tila cordata	20-30	10-13			Sa - Frunzelor de la Randunelelor para la Maru	5265
Tei - Tila cordata	10-20	5-7			Sa - Frunzelor de la Randunelelor para la Maru	5266
Tei - Tila cordata	10-20	5-7			Sa - Frunzelor de la Randunelelor para la Maru	5267
Tei - Tila cordata	10-20	7-10			Parc Tara Pincior	5268
Tei - Tila cordata	10-20	10-13			Parc Tara Pincior	5269
Tei - Tila cordata	20-30	7-10			Parc Tara Pincior	5270
Tei - Tila cordata	20-30	5-7			Parc Tara Pincior	5271
Tei - Tila cordata	10-20	10-13			Parc Tara Pincior	5272
Tei - Tila cordata	10-20	7-10			Parc Tara Pincior	5273
Tei - Tila cordata	10-20	10-13			Aleea Crizantemelor	5274
Tei - Tila cordata	20-30	5-7			Aleea Crizantemelor	5275
Tei - Tila cordata	10-20	7-10			Aleea Crizantemelor	5276
Tei - Tila cordata	20-30	7-10			Parc Trandafirilor	5277
Tei - Tila cordata	20-30	5-7			Parc Trandafirilor	5278
Tei - Tila cordata	10-20	7-10			Parc Trandafirilor	5279
Tei - Tila cordata	10-20	10-13			Parc Trandafirilor	5280
Tei - Tila cordata	10-20	10-13			Parc Trandafirilor	5281
Tei - Tila cordata	20-30	7-10			Parc Trandafirilor	5282
Tei - Tila cordata	10-20	7-10			Parc Trandafirilor	5283
Tei - Tila cordata	10-20	5-7			Parc Pista Sud	5284
Tei - Tila cordata	10-20	10-13			Parc Pista Sud	5285
Tei - Tila cordata	20-30	10-13			Strada Cabanel	5286
Tei - Tila cordata	20-30	5-7			Strada Cabanel	5287
Tei - Tila cordata	10-20	10-13			Strada Cabanel	5288
Tei - Tila cordata	20-30	7-10			Strada Cabanel	5289
Tei - Tila cordata	20-30	7-10			Strada Cabanel	5290
Tei - Tila cordata	20-30	5-7			Strada Cabanel	5291

Tel - Tila cordata	20-30	10-13			Strada Cabanel	5292
Tel - Tila cordata	20-30	5-7			Strada Cabanel	5293
Tel - Tila cordata	20-30	10-13			Strada Cabanel	5294
Tel - Tila cordata	20-30	5-7			Strada Cabanel	5295
Tel - Tila cordata	20-30	7-10			Strada Cabanel	5296
Tel - Tila cordata	20-30	5-7			Strada Cabanel	5297
Tel - Tila cordata	10-20	10-13			Strada Cabanel	5298
Tel - Tila cordata	10-20	7-10			Strada Cabanel	5299
Tel - Tila cordata	10-20	7-10			Aleea/Str. Postei	5300
Tel - Tila cordata	20-30	10-13			Camine Neramisti	5301
Tel - Tila cordata	20-30	10-13			Camine Neramisti	5302
Tel - Tila cordata	20-30	10-13			Camine Neramisti	5303
Tel - Tila cordata	20-30	10-13			H-uri (H7)	5304
Tel - Tila cordata	10-20	10-13			Str. Frunzeilor de la Merii pana la str. Micale	5305
Tel - Tila cordata	10-20	5-7			Str. Frunzeilor de la Merii pana la str. Micale	5306
Tel - Tila cordata	10-20	10-13			Str. Frunzeilor de la Merii pana la str. Micale	5307
Tel - Tila cordata	20-30	7-10			Str. Frunzeilor de la Merii pana la str. Micale	5308
Tel - Tila cordata	20-30	10-13			Str. Frunzeilor de la Merii pana la str. Micale	5309
Tel - Tila cordata	20-30	10-13			Str. Merii	5310
Tel - Tila cordata	10-20	10-13			Str. Merii	5311
Tel - Tila cordata	20-30	10-13			Str. Merii	5312
Tel - Tila cordata	20-30	7-10			Str. Merii	5313
Tel - Tila cordata	20-30	10-13			Str. Merii	5314
Tel - Tila cordata	10-20	10-13			Str. Merii	5315
Tel - Tila cordata	10-20	10-13			Str. Merii	5316
Tel - Tila cordata	10-20	5-7			Str. Merii	5317
Tel - Tila cordata	20-30	5-7			Str. Merii	5318
Tel - Tila cordata	20-30	7-10			Str. Merii	5319
Tel - Tila cordata	20-30	10-13			Str. Merii	5320
Tel - Tila cordata	10-20	5-7			Str. Merii	5321
Tel - Tila cordata	20-30	7-10			Str. Merii	5322
Tel - Tila cordata	10-20	5-7			Str. Merii	5323
Tel - Tila cordata	10-20	7-10			Strada/Aleea Scuti	5324
Tel - Tila cordata	10-30	7-10			Strada/Aleea Scuti	5325
Tel - Tila cordata	20-30	10-13			Strada/Aleea Scuti	5326
Tel - Tila cordata	20-30	7-10			Strada/Aleea Scuti	5327
Tel - Tila cordata	20-30	7-10			Strada/Aleea Scuti	5328
Tel - Tila cordata	20-30	5-7			Strada/Aleea Scuti	5329

Tel - Tilia cordata	20-30	5-7				Sr. Saratani	5330
Tel - Tilia cordata	20-30	5-7				Sr. Saratani	5331
Tel - Tilia cordata	10-20	7-10				Sr. Saratani	5332
Tel - Tilia cordata	10-20	7-10				Sr. Saratani	5333
Tel - Tilia cordata	10-20	5-7				Sr. Saratani	5334
Tel - Tilia cordata	20-30	7-10				Sr. Saratani	5335
Tel - Tilia cordata	20-30	5-7				Sr. Saratani	5336
Tel - Tilia cordata	10-20	5-7				Sr. Saratani	5337
Tel - Tilia cordata	20-30	5-7				Sr. Saratani	5338
Tel - Tilia cordata	10-20	10-13				Sr. Saratani	5339
Tel - Tilia cordata	20-30	7-10				Sr. Saratani	5340
Tel - Tilia cordata	20-30	5-7				Sr. Saratani	5341
Tel - Tilia cordata	10-20	10-13				Sr. Saratani	5342
Tel - Tilia cordata	10-20	7-10				Sr. Saratani	5343
Tel - Tilia cordata	20-30	10-13				Sr. Saratani	5344
Tel - Tilia cordata	10-20	10-13				Sr. Saratani	5345
Tel - Tilia cordata	10-20	7-10				Sr. Saratani	5346
Tel - Tilia cordata	20-30	10-13				Sr. Nufentor	5347
Tel - Tilia cordata	20-30	10-13				Sr. Nufentor	5348
Tel - Tilia cordata	20-30	10-13				Sr. Nufentor	5349
Tel - Tilia cordata	10-20	5-7				Sr. Nufentor	5350
Tel - Tilia cordata	20-30	7-10				Sr. Nufentor	5351
Tel - Tilia cordata	20-30	5-7				Sr. Nufentor	5352
Tel - Tilia cordata	10-20	7-10				Sr. Nufentor	5353
Tel - Tilia cordata	10-20	7-10				Sr. Nufentor	5354
Tel - Tilia cordata	20-30	10-13				Sr. Nufentor	5355
Tel - Tilia cordata	20-30	10-13				Sr. Nufentor	5356
Tel - Tilia cordata	20-30	5-7				Sr. Nufentor	5357
Tel - Tilia cordata	10-20	10-13				Sr. Nufentor	5358
Tel - Tilia cordata	10-20	7-10				Sr. Nufentor	5359
Tel - Tilia cordata	20-30	7-10				Sr. Nufentor	5360
Tel - Tilia cordata	20-30	7-10				Sr. Nufentor	5361
Tel - Tilia cordata	20-30	10-13				Sr. Nufentor	5362
Tel - Tilia cordata	20-30	7-10				Sr. Nufentor	5363
Tel - Tilia cordata	10-20	10-13				Sr. Nufentor	5364
Tel - Tilia cordata	20-30	10-13				Sr. Demnatus	5365
Tel - Tilia cordata	20-30	5-7				Sr. Demnatus	5366
Tel - Tilia cordata	10-20	10-13				Sr. Demnatus	5367

Tel - Tila cordata	20-30	7-10			Str. Derfnykui	5368
Tel - Tila cordata	20-30	7-10			Str. Derfnykui	5369
Tel - Tila cordata	10-20	10-13			Str. Derfnykui	5370
Tel - Tila cordata	10-20	5-7			Str. Derfnykui	5371
Tel - Tila cordata	20-30	5-7			Alasa Brotaceilor	5372
Tel - Tila cordata	20-30	7-10			Alasa Brotaceilor	5373
Tel - Tila cordata	20-30	5-7			Alasa Brotaceilor	5374
Tel - Tila cordata	20-30	5-7			Alasa Brotaceilor	5375
Tel - Tila cordata	10-20	7-10			Alasa Brotaceilor	5376
Tel - Tila cordata	20-30	5-7			Str. Meduzei	5377
Tel - Tila cordata	10-20	7-10			Str. Meduzei	5378
Tel - Tila cordata	10-20	10-13			Str. Meduzei	5379
Tel - Tila cordata	20-30	5-7			Str. Meduzei	5380
Tel - Tila cordata	20-30	7-10			Str. Meduzei	5381
Tel - Tila cordata	20-30	10-13			Str. Meduzei	5382
Tel - Tila cordata	20-30	5-7			Str. Meduzei	5383
Tel - Tila cordata	20-30	5-7			Str. Meduzei	5384
Tel - Tila cordata	20-30	10-13			Str. Meduzei	5385
Tel - Tila cordata	20-30	7-10			Str. Meduzei	5386
Tel - Tila cordata	20-30	10-13			Str. Meduzei	5387
Tel - Tila cordata	10-20	5-7			Str. Meduzei	5388
Tel - Tila cordata	20-30	7-10			Str. Meduzei	5389
Tel - Tila cordata	10-20	7-10			Str. Meduzei	5390
Tel - Tila cordata	20-30	5-7			Str. Meduzei	5391
Tel - Tila cordata	10-20	5-7			Str. Meduzei	5392
Tel - Tila cordata	10-20	7-10			Str. Meduzei	5393
Tel - Tila cordata	20-30	5-7			Str. Meduzei	5394
Tel - Tila cordata	20-30	7-10			Str. Meduzei	5395
Tel - Tila cordata	10-20	5-7			Parc Est	5396
Tel - Tila cordata	10-20	5-7			Parc Est	5397
Tel - Tila cordata	20-30	5-7			Parc Est	5398
Tel - Tila cordata	20-30	7-10			Str. Pescanilor	5399
Tel - Tila cordata	10-20	5-7			Str. Pescanilor	5400
Tel - Tila cordata	10-20	5-7			Str. Pescanilor	5401
Tel - Tila cordata	20-30	7-10			Str. Albatros	5402
Tel - Tila cordata	20-30	10-13			Str. Albatros	5403
Tel - Tila cordata	10-20	5-7			Str. Albatros	5404
Tel - Tila cordata	20-30	5-7			Str. Randunelelor	5405

Ter - Tila cordata	20-30	5-7				Str. Randunelelor	5406
Ter - Tila cordata	20-30	5-7				Str. Randunelelor	5407
Ter - Tila cordata	10-20	5-7				Str. Randunelelor	5408
Ter - Tila cordata	10-20	5-7				Str. Randunelelor	5409
Ter - Tila cordata	10-20	7-10				Str. Randunelelor	5410
Ter - Tila cordata	10-20	10-13				Str. Randunelelor	5411
Ter - Tila cordata	10-20	10-13				Str. Randunelelor	5412
Ter - Tila cordata	10-20	10-13				Str. Randunelelor	5413
Ter - Tila cordata	20-30	10-13				Str. Randunelelor	5414
Ter - Tila cordata	10-20	7-10				Str. Randunelelor	5415
Ter - Tila cordata	10-20	10-13				Str. Randunelelor	5416
Ter - Tila cordata	20-30	10-13				Str. Randunelelor	5417
Ter - Tila cordata	10-20	5-7				Str. Randunelelor	5418
Ter - Tila cordata	20-30	10-13				Str. Randunelelor	5419
Ter - Tila cordata	10-20	10-13				Str. Randunelelor	5420
Ter - Tila cordata	20-30	5-7				Str. Randunelelor	5421
Ter - Tila cordata	20-30	5-7				Str. Randunelelor	5422
Ter - Tila cordata	10-20	7-10				Str. Randunelelor	5423
Ter - Tila cordata	10-20	7-10				Str. Randunelelor	5424
Ter - Tila cordata	10-20	7-10				Str. Randunelelor	5425
Ter - Tila cordata	10-20	7-10				Str. Randunelelor	5426
Ter - Tila cordata	20-30	10-13				Str. Randunelelor	5427
Ter - Tila cordata	20-30	10-13				Str. Randunelelor	5428
Ter - Tila cordata	10-20	7-10				Str. Randunelelor	5429
Ter - Tila cordata	20-30	10-13				Str. Randunelelor	5430
Ter - Tila cordata	10-20	7-10				Str. Randunelelor	5431
Ter - Tila cordata	10-20	10-13				Str. Randunelelor	5432
Ter - Tila cordata	20-30	10-13				Str. Randunelelor	5433
Ter - Tila cordata	10-20	10-13				Str. Randunelelor	5434
Ter - Tila cordata	10-20	10-13				Str. Randunelelor	5435
Ter - Tila cordata	10-20	5-7				Str. Randunelelor	5436
Ter - Tila cordata	20-30	7-10				Str. Randunelelor	5437
Ter - Tila cordata	20-30	7-10				Str. Randunelelor	5438
Ter - Tila cordata	20-30	5-7				Str. Randunelelor	5439
Ter - Tila cordata	10-20	5-7				Str. Randunelelor	5440
Ter - Tila cordata	20-30	5-7				Str. Randunelelor	5441
Ter - Tila cordata	20-30	7-10				Str. Randunelelor	5442
Ter - Tila cordata	20-30	7-10				Str. Randunelelor	5443

Ter - Tilia cordata	20-30	7-10				Str. Randunelelor	5444
Ter - Tilia cordata	10-20	5-7				Str. Randunelelor	5445
Ter - Tilia cordata	10-20	10-13				Str. Randunelelor	5446
Ter - Tilia cordata	20-30	7-10				Str. Randunelelor	5447
Ter - Tilia cordata	20-30	5-7				Str. Randunelelor	5448
Ter - Tilia cordata	10-20	5-7				Str. Randunelelor	5449
Ter - Tilia cordata	20-30	5-7				Str. Randunelelor	5450
Ter - Tilia cordata	20-30	5-7				Str. Randunelelor	5451
Ter - Tilia cordata	20-30	7-10				Str. Randunelelor	5452
Ter - Tilia cordata	20-30	10-13				Str. Randunelelor	5453
Ter - Tilia cordata	10-20	7-10				Str. Randunelelor	5454
Ter - Tilia cordata	20-30	5-7				Str. Randunelelor	5455
Ter - Tilia cordata	20-30	7-10				Str. Randunelelor	5456
Ter - Tilia cordata	20-30	10-13				Str. Randunelelor	5457
Ter - Tilia cordata	10-20	7-10				Str. Randunelelor	5458
Ter - Tilia cordata	10-20	7-10				Str. Randunelelor	5459
Ter - Tilia cordata	10-20	7-10				Str. Randunelelor	5460
Ter - Tilia cordata	10-20	5-7				Str. Randunelelor	5461
Ter - Tilia cordata	10-20	10-13				Str. Randunelelor	5462
Ter - Tilia cordata	20-30	10-13				Str. Randunelelor	5463
Ter - Tilia cordata	20-30	5-7				Str. Randunelelor	5464
Ter - Tilia cordata	10-20	10-13				Str. Randunelelor	5465
Ter - Tilia cordata	10-20	10-13				Str. Randunelelor	5466
Ter - Tilia cordata	20-30	5-7				Str. Carabusului	5467
Ter - Tilia cordata	20-30	10-13				Str. Carabusului	5468
Ter - Tilia cordata	10-20	7-10				Str. Carabusului	5469
Ter - Tilia cordata	20-30	7-10				Str. Carabusului	5470
Ter - Tilia cordata	10-20	10-13				Bt. R7	5471
Ter - Tilia cordata	20-30	5-7				Bt. R7	5472
Ter - Tilia cordata	10-20	7-10				Bt. R7	5473
Ter - Tilia cordata	20-30	10-13				Bt. R7	5474
Ter - Tilia cordata	10-20	7-10				Str. Nucilor	5475
Ter - Tilia cordata	10-20	5-7				Str. Nucilor	5476
Ter - Tilia cordata	10-20	5-7				Str. Nucilor	5477
Ter - Tilia cordata	10-20	7-10				Str. Nucilor	5478
Ter - Tilia cordata	10-20	10-13				Str. Nucilor	5479
Ter - Tilia cordata	10-20	7-10				Str. Nucilor	5480
Ter - Tilia cordata	20-30	5-7				Str. Nucilor	5481

Ter - Tila cordata	10-20	10-13			Str. Ciocariet	5482
Ter - Tila cordata	20-30	5-7			Sr. Ciocariet	5483
Ter - Tila cordata	10-20	5-7			Str. Ciocariet	5484
Ter - Tila cordata	20-30	7-10			Str. Carabusului	5485
Ter - Tila cordata	20-30	7-10			Str. Carabusului	5486
Ter - Tila cordata	20-30	5-7			Sr. Carabusului	5487
Ter - Tila cordata	10-20	5-7			Str. Carabusului	5488
Ter - Tila cordata	10-20	10-13			Str. Stadionului	5489
Ter - Tila cordata	20-30	5-7			Spatele terenului de fotbal	5490
Ter - Tila cordata	10-20	10-13			Spatele terenului de fotbal	5491
Ter - Tila cordata	20-30	10-13			Str. Teilor	5492
Ter - Tila cordata	10-20	7-10			Str. Garli	5493
Ter - Tila cordata	10-20	10-13			Str. Garli	5494
Ter - Tila cordata	10-20	7-10			Str. Garli	5495
Ter - Tila cordata	20-30	7-10			Str. Garli	5496
Ter - Tila cordata	10-20	5-7			Str. Garli	5497
Ter - Tila cordata	20-30	10-13			Str. Geri	5498
Ter - Tila cordata	20-30	10-13			Str. Vilos	5499
Ter - Tila cordata	10-20	7-10			Str. Mezeacatuului	5500
Ter - Tila cordata	10-20	5-7			Str. Mezeacatuului	5501
Ter - Tila cordata	20-30	10-13			Str. Tractorului	5502
Ter - Tila cordata	20-30	7-10			Str. Tractorului	5503
Ter - Tila cordata	20-30	5-7			Str. Tractorului	5504
Ter - Tila cordata	10-20	7-10			Str. Tractorului	5505
Ter - Tila cordata	20-30	7-10			Str. Tractorului	5506
Ter - Tila cordata	10-20	5-7			Str. Tractorului	5507
Ter - Tila cordata	10-20	5-7			Str. Tractorului	5508
Ter - Tila cordata	20-30	5-7			Str. Tractorului	5509
Ter - Tila cordata	10-20	7-10			Str. Tractorului	5510
Ter - Tila cordata	20-30	10-13			Str. Tractorului	5511
Ter - Tila cordata	20-30	10-13			Sr. Recolte	5512
Ter - Tila cordata	10-20	10-13			Sr. Recolte	5513
Ter - Tila cordata	10-20	10-13			Sr. Recolte	5514
Ter - Tila cordata	20-30	5-7			Sr. Recolte	5515
Ter - Tila cordata	10-20	5-7			Sr. Recolte	5516
Ter - Tila cordata	20-30	5-7			Sr. Lintea	5517
Ter - Tila cordata	20-30	7-10			Sr. Lintea	5518
Ter - Tila cordata	10-20	5-7			Sr. Lintea	5519

Tei - Tila cordata	20-30	5-7			Sr. Lanuani	5520
Tei - Tila cordata	20-30	10-13			Sr. Lanuani	5521
Tei - Tila cordata	10-20	5-7			Sr. M13	5522
Tei - Tila cordata	20-30	5-7			Sr. M13	5523
Tei - Tila cordata	10-20	7-10			Sr. M13	5524
Tei - Tila cordata	20-30	7-10			Sr. M13	5525
Tei - Tila tomentosa	20-30	5-7			Hanui Pirator	5526
Tei - Tila tomentosa	10-20	10-13			Hanui Pirator	5527
Tei - Tila tomentosa	20-30	10-13			Hanui Pirator	5528
Tei - Tila tomentosa	10-20	5-7			Hanui Pirator	5529
Tei - Tila tomentosa	20-30	5-7			Hanui Pirator	5530
Tei - Tila tomentosa	20-30	7-10			Hanui Pirator	5531
Tei - Tila tomentosa	20-30	10-13			Hanui Pirator	5532
Tei - Tila tomentosa	20-30	7-10			Hanui Pirator	5533
Tei - Tila tomentosa	20-30	5-7			Hanui Pirator	5534
Tei - Tila tomentosa	10-20	10-13			Hanui Pirator	5535
Tei - Tila tomentosa	10-20	7-10			Hanui Pirator	5536
Tei - Tila tomentosa	20-30	7-10			Hanui Pirator	5537
Tei - Tila tomentosa	20-30	5-7			Hanui Pirator	5538
Tei - Tila tomentosa	10-20	7-10			Hanui Pirator	5539
Tei - Tila tomentosa	20-30	7-10			Hanui Pirator	5540
Tei - Tila tomentosa	20-30	10-13			Hanui Pirator	5541
Tei - Tila tomentosa	20-30	7-10			Hanui Pirator	5542
Tei - Tila tomentosa	20-30	10-13			Hanui Pirator	5543
Tei - Tila tomentosa	10-20	5-7			Hanui Pirator	5544
Tei - Tila tomentosa	10-20	5-7			Hanui Pirator	5545
Tei - Tila tomentosa	10-20	5-7			Hanui Pirator	5546
Tei - Tila tomentosa	20-30	10-13			Hanui Pirator	5547
Tei - Tila tomentosa	20-30	5-7			Hanui Pirator	5548
Tei - Tila tomentosa	20-30	7-10			Hanui Pirator	5549
Tei - Tila tomentosa	10-20	5-7			Hanui Pirator	5550
Tei - Tila tomentosa	10-20	10-13			Hanui Pirator	5551
Tei - Tila tomentosa	10-20	5-7			Hanui Pirator	5552
Tua - Thuja globosa	20-30	10-13			Sr. Plopioi	5553
Tua - Thuja globosa	20-30	5-7			Sr. Plopioi	5554
Tua - Thuja globosa	20-30	5-7			Sr. Plopioi	5555
Tua - Thuja globosa	20-30	5-7			Sr. Plopioi	5556
Tua - Thuja globosa	20-30	7-10			Sr. Plopioi	5557

Tuia - Thuja globosa	20-30	5-7				Str. Popilor	5559
Tuia - Thuja globosa	10-20	5-7				Str. Popilor	5560
Tuia - Thuja globosa	20-30	5-7				Str. Popilor	5561
Tuia - Thuja globosa	20-30	7-10				Front Canal Zone A (Marti si Randunetelor)	5561
Tuia - Thuja globosa	10-20	7-10				Front Canal Zone A (Marti si Randunetelor)	5562
Tuia - Thuja globosa	10-20	5-7				Front Canal Zone A (Marti si Randunetelor)	5563
Tuia - Thuja globosa	20-30	7-10				Front Canal Zone A (Marti si Randunetelor)	5564
Tuia - Thuja globosa	10-20	10-13				Front Canal Zone A (Marti si Randunetelor)	5565
Tuia - Thuja globosa	20-30	7-10				Front Canal Zone A (Marti si Randunetelor)	5566
Tuia - Thuja globosa	20-30	10-13				Front Canal Zone A (Marti si Randunetelor)	5567
Tuia - Thuja globosa	20-30	7-10				Front Canal Zone A (Marti si Randunetelor)	5568
Tuia - Thuja globosa	10-20	5-7				Front Canal Zone A (Marti si Randunetelor)	5569
Tuia - Thuja globosa	10-20	5-7				Front Canal Zone A (Marti si Randunetelor)	5570
Tuia - Thuja globosa	10-20	7-10				Front Canal Zone A (Marti si Randunetelor)	5571
Tuia - Thuja globosa	20-30	10-13				Front Canal Zone A (Marti si Randunetelor)	5572
Tuia - Thuja globosa	10-20	5-7				Front Canal Zone A (Marti si Randunetelor)	5573
Tuia - Thuja globosa	10-20	5-7				Front Canal Zone A (Marti si Randunetelor)	5574
Tuia - Thuja globosa	20-30	10-13				Front Canal Zone A (Marti si Randunetelor)	5575
Tuia - Thuja globosa	10-20	7-10				Front Canal Zone A (Marti si Randunetelor)	5576
Tuia - Thuja globosa	20-30	10-13				Front Canal Zone A (Marti si Randunetelor)	5577
Tuia - Thuja globosa	20-30	10-13				Front Canal Zone A (Marti si Randunetelor)	5578
Tuia - Thuja globosa	10-20	5-7				Front Canal Zone A (Marti si Randunetelor)	5579
Tuia - Thuja globosa	10-20	5-7				Front Canal Zone A (Marti si Randunetelor)	5580
Tuia - Thuja globosa	10-20	7-10				Front Canal Zone A (Marti si Randunetelor)	5581
Tuia - Thuja globosa	20-30	10-13				Str. Frunzelor de la Randunetelor pana la Marti	5582
Tuia - Thuja globosa	10-20	10-13				Str. Frunzelor de la Randunetelor pana la Marti	5583
Tuia - Thuja globosa	20-30	10-13				Str. Frunzelor de la Randunetelor pana la Marti	5584
Tuia - Thuja globosa	10-20	7-10				Str. Frunzelor de la Randunetelor pana la Marti	5585
Tuia - Thuja globosa	20-30	7-10				Str. Frunzelor de la Randunetelor pana la Marti	5586
Tuia - Thuja globosa	20-30	10-13				Str. Frunzelor de la Randunetelor pana la Marti	5587
Tuia - Thuja globosa	10-20	10-13				Str. Frunzelor de la Randunetelor pana la Marti	5588
Tuia - Thuja globosa	20-30	10-13				Str. Frunzelor de la Randunetelor pana la Marti	5589
Tuia - Thuja globosa	20-30	5-7				Str. Frunzelor de la Randunetelor pana la Marti	5590
Tuia - Thuja globosa	20-30	7-10				Str. Frunzelor de la Randunetelor pana la Marti	5591
Tuia - Thuja globosa	20-30	10-13				Str. Frunzelor de la Randunetelor pana la Marti	5592
Tuia - Thuja globosa	10-20	7-10				Str. Frunzelor de la Randunetelor pana la Marti	5593
Tuia - Thuja globosa	10-20	7-10				Str. Frunzelor de la Randunetelor pana la Marti	5594
Tuia - Thuja globosa	20-30	5-7				Str. Frunzelor de la Randunetelor pana la Marti	5595

Tuia - Thuja globosa	20-30	7-10			Aleea Crinului	5596
Tuia - Thuja globosa	10-20	5-7			Str. Crinului	5597
Tuia - Thuja globosa	20-30	5-7			Str. Ghioceilor	5598
Tuia - Thuja globosa	20-30	5-7			Str. Ghioceilor	5599
Tuia - Thuja globosa	20-30	10-13			Parc Tara Piticilor	5600
Tuia - Thuja globosa	10-20	5-7			Parc Tara Piticilor	5601
Tuia - Thuja globosa	20-30	7-10			Parc Tara Piticilor	5602
Tuia - Thuja globosa	10-20	10-13			Parc Tara Piticilor	5603
Tuia - Thuja globosa	20-30	10-13			Parc Tara Piticilor	5604
Tuia - Thuja globosa	20-30	5-7			Bloc Jandarmii	5605
Tuia - Thuja globosa	10-20	7-10			Bloc Jandarmii	5606
Tuia - Thuja globosa	20-30	7-10			Aleea Crizantemelor	5607
Tuia - Thuja globosa	10-20	10-13			Aleea Crizantemelor	5608
Tuia - Thuja globosa	10-20	5-7			Aleea Crizantemelor	5609
Tuia - Thuja globosa	10-20	7-10			Parc Trandafirilor	5610
Tuia - Thuja globosa	10-20	10-13			Parc Trandafirilor	5611
Tuia - Thuja globosa	20-30	5-7			Parc Trandafirilor	5612
Tuia - Thuja globosa	10-20	10-13			Parc Trandafirilor	5613
Tuia - Thuja globosa	20-30	5-7			Parc Trandafirilor	5614
Tuia - Thuja globosa	20-30	7-10			Parc Trandafirilor	5615
Tuia - Thuja globosa	20-30	5-7			Parc Trandafirilor	5616
Tuia - Thuja globosa	10-20	7-10			Parc Trandafirilor	5617
Tuia - Thuja globosa	20-30	10-13			Parc Trandafirilor	5618
Tuia - Thuja globosa	10-20	5-7			Parc Trandafirilor	5619
Tuia - Thuja globosa	10-20	7-10			Parc Trandafirilor	5620
Tuia - Thuja globosa	10-20	5-7			Parc Trandafirilor	5621
Tuia - Thuja globosa	20-30	7-10			Parc Trandafirilor	5622
Tuia - Thuja globosa	20-30	5-7			Parc Trandafirilor	5623
Tuia - Thuja globosa	20-30	10-13			Parc Trandafirilor	5624
Tuia - Thuja globosa	20-30	5-7			Parc Trandafirilor	5625
Tuia - Thuja globosa	20-30	5-7			Parc Trandafirilor	5626
Tuia - Thuja globosa	20-30	7-10			Parc Trandafirilor	5627
Tuia - Thuja globosa	10-20	10-13			Parc Trandafirilor	5628
Tuia - Thuja globosa	10-20	5-7			Parc Trandafirilor	5629
Tuia - Thuja globosa	10-20	10-13			Parc Trandafirilor	5630
Tuia - Thuja globosa	10-20	10-13			Parc Trandafirilor	5631
Tuia - Thuja globosa	10-20	5-7			Parc Trandafirilor	5632
Tuia - Thuja globosa	10-20	10-13			Parc Trandafirilor	5633

Tuia - Thuja globosa	10-20	7-10			Parc Trandafirilor	5634
Tuia - Thuja globosa	10-20	10-13			Parc Trandafirilor	5635
Tuia - Thuja globosa	10-20	5-7			Parc Trandafirilor	5636
Tuia - Thuja globosa	20-30	7-10			Parc Trandafirilor	5637
Tuia - Thuja globosa	10-20	10-13			Parc Trandafirilor	5638
Tuia - Thuja globosa	20-30	5-7			Parc Trandafirilor	5639
Tuia - Thuja globosa	20-30	10-13			Parc Trandafirilor	5640
Tuia - Thuja globosa	10-20	5-7			Parc Trandafirilor	5641
Tuia - Thuja globosa	20-30	5-7			Parc Trandafirilor	5642
Tuia - Thuja globosa	20-30	10-13			Parc Trandafirilor	5643
Tuia - Thuja globosa	20-30	5-7			Parc Trandafirilor	5644
Tuia - Thuja globosa	10-20	5-7			Parc Trandafirilor	5645
Tuia - Thuja globosa	10-20	5-7			Parc Trandafirilor	5646
Tuia - Thuja globosa	10-20	10-13			Parc Trandafirilor	5647
Tuia - Thuja globosa	10-20	7-10			Parc Trandafirilor	5648
Tuia - Thuja globosa	20-30	10-13			Parc Trandafirilor	5649
Tuia - Thuja globosa	10-20	5-7			Parc Trandafirilor	5650
Tuia - Thuja globosa	20-30	10-13			Parc Trandafirilor	5651
Tuia - Thuja globosa	20-30	7-10			Parc Trandafirilor	5652
Tuia - Thuja globosa	10-20	7-10			Parc Trandafirilor	5653
Tuia - Thuja globosa	10-20	10-13			Parc Trandafirilor	5654
Tuia - Thuja globosa	10-20	10-13			Parc Trandafirilor	5655
Tuia - Thuja globosa	20-30	10-13			Parc Trandafirilor	5656
Tuia - Thuja globosa	20-30	10-13			Parc Trandafirilor	5657
Tuia - Thuja globosa	20-30	7-10			Parc Trandafirilor	5658
Tuia - Thuja globosa	20-30	10-13			Parc Trandafirilor	5659
Tuia - Thuja globosa	20-30	7-10			Parc Trandafirilor	5660
Tuia - Thuja globosa	20-30	5-7			Parc Trandafirilor	5661
Tuia - Thuja globosa	20-30	10-13			Parc Trandafirilor	5662
Tuia - Thuja globosa	10-20	10-13			Parc Pata Sud	5663
Tuia - Thuja globosa	20-30	5-7			Parc Pata Sud	5664
Tuia - Thuja globosa	10-20	5-7			Parc Pata Sud	5665
Tuia - Thuja globosa	20-30	10-13			Parc Pata Sud	5666
Tuia - Thuja globosa	10-20	10-13			Srada Capanei	5667
Tuia - Thuja globosa	20-30	10-13			Srada Capanei	5668
Tuia - Thuja globosa	10-20	10-13			Srada Capanei	5669
Tuia - Thuja globosa	10-20	10-13			Srada Capanei	5670
Tuia - Thuja globosa	20-30	10-13			Srada Capanei	5671

Tuia - Thuja globosa	10-20	5-7				Strada Cabane	5672
Tuia - Thuja globosa	20-30	10-13				Strada Cabane	5673
Tuia - Thuja globosa	20-30	7-10				Strada Cabane	5674
Tuia - Thuja globosa	10-20	10-13				Strada Cabane	5675
Tuia - Thuja globosa	20-30	7-10				Strada Cabane	5676
Tuia - Thuja globosa	20-30	7-10				Strada Cabane	5677
Tuia - Thuja globosa	10-20	7-10				Carmina Netamilit	5678
Tuia - Thuja globosa	20-30	10-13				Carmina Netamilit	5679
Tuia - Thuja globosa	20-30	5-7				Carmina Netamilit	5680
Tuia - Thuja globosa	10-20	5-7				Carmina Netamilit	5681
Tuia - Thuja globosa	10-20	5-7				Carmina Netamilit	5682
Tuia - Thuja globosa	20-30	7-10				Carmina Netamilit	5683
Tuia - Thuja globosa	20-30	7-10				Str. Frunzeilor de la Marii pana la str. Miclei	5684
Tuia - Thuja globosa	20-30	7-10				Str. Frunzeilor de la Marii pana la str. Miclei	5685
Tuia - Thuja globosa	10-20	10-13				Str. Frunzeilor de la Marii pana la str. Miclei	5686
Tuia - Thuja globosa	10-20	7-10				Str. Marii	5687
Tuia - Thuja globosa	10-20	5-7				Str. Marii	5688
Tuia - Thuja globosa	10-20	5-7				Str. Marii	5689
Tuia - Thuja globosa	10-20	5-7				Str. Marii	5690
Tuia - Thuja globosa	10-20	10-13				Str. Marii	5691
Tuia - Thuja globosa	10-20	7-10				Str. Marii	5692
Tuia - Thuja globosa	20-30	7-10				Str. Marii	5693
Tuia - Thuja globosa	10-20	5-7				Str. Marii	5694
Tuia - Thuja globosa	10-20	7-10				Str. Marii	5695
Tuia - Thuja globosa	20-30	10-13				Str. Marii	5696
Tuia - Thuja globosa	10-20	7-10				Str. Marii	5697
Tuia - Thuja globosa	20-30	7-10				Str. Marii	5698
Tuia - Thuja globosa	10-20	7-10				Str. Marii	5699
Tuia - Thuja globosa	10-20	5-7				Str. Marii	5700
Tuia - Thuja globosa	10-20	5-7				Strada/Aleea Scoii	5700
Tuia - Thuja globosa	20-30	7-10				Strada/Aleea Scoii	5701
Tuia - Thuja globosa	20-30	7-10				Strada/Aleea Scoii	5702
Tuia - Thuja globosa	20-30	7-10				Strada/Aleea Scoii	5703
Tuia - Thuja globosa	20-30	7-10				Strada/Aleea Scoii	5704
Tuia - Thuja globosa	10-20	5-7				Strada/Aleea Scoii	5705
Tuia - Thuja globosa	10-20	7-10				Strada/Aleea Scoii	5706
Tuia - Thuja globosa	10-20	10-13				Strada/Aleea Scoii	5707
Tuia - Thuja globosa	20-30	10-13				Strada/Aleea Scoii	5708
Tuia - Thuja globosa	10-20	5-7				Strada/Aleea Scoii	5708

Tuia - Thuja globosa	20-30	7-10				Stree/Area	Scoti	5710
Tuia - Thuja globosa	10-20	5-7				Stree/Area	Scoti	5711
Tuia - Thuja globosa	20-30	10-13				Area	Pitcair	5712
Tuia - Thuja globosa	20-30	10-13				St. Senatai		5713
Tuia - Thuja globosa	20-30	7-10				St. Senatai		5714
Tuia - Thuja globosa	10-20	7-10				St. Senatai		5715
Tuia - Thuja globosa	20-30	10-13				St. Senatai		5716
Tuia - Thuja globosa	10-20	5-7				St. Senatai		5717
Tuia - Thuja globosa	10-20	10-13				St. Senatai		5718
Tuia - Thuja globosa	10-20	5-7				St. Senatai		5719
Tuia - Thuja globosa	10-20	7-10				St. Senatai		5720
Tuia - Thuja globosa	20-30	7-10				St. Senatai		5721
Tuia - Thuja globosa	20-30	5-7				St. Senatai		5722
Tuia - Thuja globosa	20-30	5-7				St. Senatai		5723
Tuia - Thuja globosa	10-20	5-7				St. Senatai		5724
Tuia - Thuja globosa	10-20	7-10				St. Senatai		5725
Tuia - Thuja globosa	20-30	5-7				St. Senatai		5726
Tuia - Thuja globosa	10-20	5-7				St. Senatai		5727
Tuia - Thuja globosa	10-20	5-7				St. Senatai		5728
Tuia - Thuja globosa	20-30	7-10				St. Senatai		5729
Tuia - Thuja globosa	10-20	7-10				St. Senatai		5730
Tuia - Thuja globosa	10-20	7-10				St. Senatai		5731
Tuia - Thuja globosa	20-30	7-10				St. Senatai		5732
Tuia - Thuja globosa	20-30	7-10				St. Senatai		5733
Tuia - Thuja globosa	10-20	7-10				St. Senatai		5734
Tuia - Thuja globosa	20-30	7-10				St. Senatai		5735
Tuia - Thuja globosa	10-20	7-10				St. Senatai		5736
Tuia - Thuja globosa	10-20	10-13				St. Senatai		5737
Tuia - Thuja globosa	10-20	10-13				St. Senatai		5738
Tuia - Thuja globosa	20-30	10-13				St. Senatai		5739
Tuia - Thuja globosa	20-30	7-10				St. Senatai		5740
Tuia - Thuja globosa	20-30	5-7				St. Senatai		5741
Tuia - Thuja globosa	20-30	7-10				St. Senatai		5742
Tuia - Thuja globosa	10-20	5-7				St. Senatai		5743
Tuia - Thuja globosa	20-30	5-7				St. Senatai		5744
Tuia - Thuja globosa	20-30	10-13				St. Senatai		5745
Tuia - Thuja globosa	10-20	10-13				St. Senatai		5746
Tuia - Thuja globosa	20-30	5-7				St. Senatai		5747

Tuia - Thuja globosa	20-30	5-7				Str. Saratani	5748
Tuia - Thuja globosa	20-30	10-13				Str. Saratani	5749
Tuia - Thuja globosa	10-20	7-10				Str. Saratani	5750
Tuia - Thuja globosa	20-30	7-10				Str. Saratani	5751
Tuia - Thuja globosa	20-30	5-7				Str. Saratani	5752
Tuia - Thuja globosa	10-20	5-7				Str. Saratani	5753
Tuia - Thuja globosa	10-20	10-13				Str. Saratani	5754
Tuia - Thuja globosa	20-30	5-7				Str. Saratani	5755
Tuia - Thuja globosa	20-30	10-13				Str. Saratani	5756
Tuia - Thuja globosa	20-30	5-7				Str. Saratani	5757
Tuia - Thuja globosa	20-30	10-13				Str. Saratani	5758
Tuia - Thuja globosa	10-20	7-10				Str. Dobrogei	5759
Tuia - Thuja globosa	20-30	10-13				Str. Dobrogei	5760
Tuia - Thuja globosa	20-30	7-10				Str. Dobrogei	5761
Tuia - Thuja globosa	20-30	5-7				Str. Dobrogei	5762
Tuia - Thuja globosa	10-20	7-10				Str. Dobrogei	5763
Tuia - Thuja globosa	10-20	5-7				Str. Dobrogei	5764
Tuia - Thuja globosa	10-20	10-13				Str. Dobrogei	5765
Tuia - Thuja globosa	10-20	10-13				Str. Dobrogei	5766
Tuia - Thuja globosa	10-20	7-10				Str. Dobrogei	5767
Tuia - Thuja globosa	10-20	5-7				Str. Dobrogei	5768
Tuia - Thuja globosa	10-20	7-10				Str. Dobrogei	5769
Tuia - Thuja globosa	10-20	7-10				Str. Dobrogei	5770
Tuia - Thuja globosa	10-20	10-13				Str. Dobrogei	5771
Tuia - Thuja globosa	20-30	10-13				Str. Dobrogei	5772
Tuia - Thuja globosa	20-30	5-7				Str. Dobrogei	5773
Tuia - Thuja globosa	10-20	7-10				Str. Dobrogei	5774
Tuia - Thuja globosa	20-30	7-10				Str. Dobrogei	5775
Tuia - Thuja globosa	20-30	10-13				Str. Dobrogei	5776
Tuia - Thuja globosa	20-30	5-7				Str. Dobrogei	5777
Tuia - Thuja globosa	20-30	7-10				Str. Dobrogei	5778
Tuia - Thuja globosa	10-20	5-7				Str. Dobrogei	5779
Tuia - Thuja globosa	20-30	7-10				Str. Dobrogei	5780
Tuia - Thuja globosa	10-20	5-7				Str. Dobrogei	5781
Tuia - Thuja globosa	10-20	5-7				Str. Dobrogei	5782
Tuia - Thuja globosa	10-20	10-13				Str. Dobrogei	5783
Tuia - Thuja globosa	20-30	7-10				Str. Dobrogei	5784
Tuia - Thuja globosa	20-30	10-13				Str. Dobrogei	5785

Tuia - Thuja globosa	10-20	10-13				Str. Dobrogei	5786
Tuia - Thuja globosa	10-20	7-10				Str. Dobrogei	5787
Tuia - Thuja globosa	10-20	7-10				Str. Dobrogei	5788
Tuia - Thuja globosa	10-20	7-10				Str. Dobrogei	5789
Tuia - Thuja globosa	20-30	5-7				Str. Dobrogei	5790
Tuia - Thuja globosa	10-20	5-7				Aleea Nufentor	5781
Tuia - Thuja globosa	20-30	5-7				Aleea Nufentor	5782
Tuia - Thuja globosa	20-30	7-10				Aleea Nufentor	5783
Tuia - Thuja globosa	20-30	5-7				Aleea Nufentor	5794
Tuia - Thuja globosa	20-30	5-7				Str. Nufentor	5785
Tuia - Thuja globosa	10-20	10-13				Str. Nufentor	5786
Tuia - Thuja globosa	10-20	10-13				Str. Nufentor	5787
Tuia - Thuja globosa	10-20	10-13				Str. Nufentor	5788
Tuia - Thuja globosa	20-30	10-13				Str. Nufentor	5789
Tuia - Thuja globosa	10-20	7-10				Str. Nufentor	5800
Tuia - Thuja globosa	10-20	5-7				Str. Nufentor	5801
Tuia - Thuja globosa	20-30	5-7				Str. Nufentor	5802
Tuia - Thuja globosa	20-30	5-7				Str. Delfina	5803
Tuia - Thuja globosa	20-30	5-7				Str. Delfina	5804
Tuia - Thuja globosa	20-30	5-7				Str. Delfina	5805
Tuia - Thuja globosa	10-20	5-7				Str. Delfina	5806
Tuia - Thuja globosa	20-30	10-13				Str. Delfina	5807
Tuia - Thuja globosa	10-20	7-10				Str. Meduzai	5808
Tuia - Thuja globosa	10-20	5-7				Str. Pescarilor	5809
Tuia - Thuja globosa	10-20	5-7				Str. Pescarilor	5810
Tuia - Thuja globosa	20-30	7-10				Str. Pescarilor	5811
Tuia - Thuja globosa	20-30	10-13				Str. Albatros	5812
Tuia - Thuja globosa	10-20	10-13				Str. Albatros	5813
Tuia - Thuja globosa	20-30	5-7				Str. Albatros	5814
Tuia - Thuja globosa	20-30	10-13				Str. Albatros	5815
Tuia - Thuja globosa	20-30	7-10				Str. Randuneilor	5816
Tuia - Thuja globosa	10-20	5-7				Str. Randuneilor	5817
Tuia - Thuja globosa	20-30	10-13				Str. Randuneilor	5818
Tuia - Thuja globosa	20-30	5-7				Str. Randuneilor	5819
Tuia - Thuja globosa	10-20	5-7				Str. Randuneilor	5820
Tuia - Thuja globosa	20-30	7-10				Str. Randuneilor	5821
Tuia - Thuja globosa	10-20	7-10				Str. Randuneilor	5822
Tuia - Thuja globosa	20-30	7-10				Str. Randuneilor	5823

Tuia - Thuja globosa	20-30	5-7				Str. Randunelelor	5824
Tuia - Thuja globosa	10-20	10-13				Str. Randunelelor	5825
Tuia - Thuja globosa	10-20	10-13				Str. Randunelelor	5826
Tuia - Thuja globosa	20-30	5-7				Str. Randunelelor	5827
Tuia - Thuja globosa	20-30	5-7				Str. Randunelelor	5828
Tuia - Thuja globosa	20-30	7-10				Str. Randunelelor	5829
Tuia - Thuja globosa	10-20	10-13				Str. Randunelelor	5830
Tuia - Thuja globosa	20-30	10-13				Str. Randunelelor	5831
Tuia - Thuja globosa	20-30	10-13				Str. Randunelelor	5832
Tuia - Thuja globosa	10-20	7-10				Str. Randunelelor	5833
Tuia - Thuja globosa	20-30	7-10				Str. Randunelelor	5834
Tuia - Thuja globosa	20-30	7-10				Str. Randunelelor	5835
Tuia - Thuja globosa	10-20	5-7				Str. Randunelelor	5836
Tuia - Thuja globosa	20-30	7-10				Str. Randunelelor	5837
Tuia - Thuja globosa	20-30	10-13				Str. Randunelelor	5838
Tuia - Thuja globosa	10-20	5-7				Str. Randunelelor	5839
Tuia - Thuja globosa	10-20	5-7				Str. Randunelelor	5840
Tuia - Thuja globosa	10-20	10-13				Str. Randunelelor	5841
Tuia - Thuja globosa	20-30	10-13				Str. Randunelelor	5842
Tuia - Thuja globosa	10-20	7-10				Str. Randunelelor	5843
Tuia - Thuja globosa	20-30	5-7				Str. Randunelelor	5844
Tuia - Thuja globosa	10-20	7-10				Str. Randunelelor	5845
Tuia - Thuja globosa	10-20	7-10				Str. Randunelelor	5846
Tuia - Thuja globosa	20-30	10-13				Str. Randunelelor	5847
Tuia - Thuja globosa	10-20	7-10				Str. Randunelelor	5848
Tuia - Thuja globosa	10-20	7-10				Str. Randunelelor	5849
Tuia - Thuja globosa	20-30	10-13				Str. Randunelelor	5850
Tuia - Thuja globosa	10-20	5-7				Str. Randunelelor	5851
Tuia - Thuja globosa	10-20	10-13				Str. Gutari	5852
Tuia - Thuja globosa	20-30	5-7				Str. Gutari	5853
Tuia - Thuja globosa	10-20	5-7				Sb. Carabusului	5854
Tuia - Thuja globosa	20-30	5-7				Sb. Carabusului	5855
Tuia - Thuja globosa	20-30	10-13				Str. Salcior	5856
Tuia - Thuja globosa	20-30	10-13				Str. Salcior	5857
Tuia - Thuja globosa	20-30	5-7				Str. Salcior	5858
Tuia - Thuja globosa	10-20	7-10				Str. Salcior	5859
Tuia - Thuja globosa	20-30	7-10				Str. Salcior	5860
Tuia - Thuja globosa	20-30	5-7				Str. Salcior	5861

Tuia - Thuja globosa	10-20	7-10				Str. Saccii	5862
Tuia - Thuja globosa	20-30	10-13				Str. Saccii	5863
Tuia - Thuja globosa	20-30	10-13				Sb. Saccii	5864
Tuia - Thuja globosa	10-20	10-13				Sb. Saccii	5865
Tuia - Thuja globosa	10-20	7-10				Sb. Saccii	5866
Tuia - Thuja globosa	10-20	10-13				Sb. Nucilor	5867
Tuia - Thuja globosa	20-30	7-10				Sb. Nucilor	5868
Tuia - Thuja globosa	20-30	10-13				Str. Nucilor	5869
Tuia - Thuja globosa	20-30	10-13				Sb. Nucilor	5870
Tuia - Thuja globosa	20-30	10-13				Str. Nucilor	5871
Tuia - Thuja globosa	20-30	5-7				Str. Nucilor	5872
Tuia - Thuja globosa	20-30	10-13				Str. Nucilor	5873
Tuia - Thuja globosa	10-20	7-10				Str. Nucilor	5874
Tuia - Thuja globosa	20-30	7-10				Str. Nucilor	5875
Tuia - Thuja globosa	10-20	10-13				Sb. Nucilor	5876
Tuia - Thuja globosa	20-30	10-13				Str. Nucilor	5877
Tuia - Thuja globosa	10-20	10-13				Str. Nucilor	5878
Tuia - Thuja globosa	20-30	7-10				Str. Nucilor	5879
Tuia - Thuja globosa	20-30	10-13				Sb. Carabusula	5880
Tuia - Thuja globosa	20-30	7-10				Sb. Carabusula	5881
Tuia - Thuja globosa	10-20	10-13				Str. Carabusula	5882
Tuia - Thuja globosa	20-30	7-10				Str. Carabusula	5883
Tuia - Thuja globosa	20-30	7-10				Str. Carabusula	5884
Tuia - Thuja globosa	10-20	10-13				Str. Carabusula	5885
Tuia - Thuja globosa	20-30	7-10				Str. Carabusula	5886
Tuia - Thuja globosa	20-30	10-13				Str. Carabusula	5887
Tuia - Thuja globosa	20-30	10-13				Str. Carabusula	5888
Tuia - Thuja globosa	20-30	7-10				Str. Carabusula	5889
Tuia - Thuja globosa	20-30	5-7				Str. Carabusula	5890
Tuia - Thuja globosa	10-20	5-7				Str. Carabusula	5891
Tuia - Thuja globosa	20-30	5-7				Str. Carabusula	5892
Tuia - Thuja globosa	20-30	5-7				Str. Carabusula	5893
Tuia - Thuja globosa	10-20	5-7				Str. Carabusula	5894
Tuia - Thuja globosa	10-20	10-13				Str. Carabusula	5895
Tuia - Thuja globosa	10-20	7-10				Str. Carabusula	5896
Tuia - Thuja globosa	10-20	10-13				Str. Carabusula	5897
Tuia - Thuja globosa	10-20	10-13				Str. Carabusula	5898
Tuia - Thuja globosa	20-30	7-10				Str. Carabusula	5899

Tuia - Thuja globosa	20-30	7-10				Str. Carabesusu	5900
Tuia - Thuja globosa	20-30	10-13				Str. Carabesusu	5901
Tuia - Thuja globosa	20-30	7-10				Str. Stadionului	5902
Tuia - Thuja globosa	10-20	5-7				Str. Stadionului	5903
Tuia - Thuja globosa	10-20	7-10				Str. Stadionului	5904
Tuia - Thuja globosa	20-30	5-7				Str. Stadionului	5905
Tuia - Thuja globosa	10-20	5-7				Str. Stadionului	5906
Tuia - Thuja globosa	10-20	10-13				Str. Stadionului	5907
Tuia - Thuja globosa	20-30	7-10				Str. Stadionului	5908
Tuia - Thuja globosa	20-30	10-13				Str. Stadionului	5909
Tuia - Thuja globosa	20-30	5-7				Str. Stadionului	5910
Tuia - Thuja globosa	20-30	5-7				Str. Stadionului	5911
Tuia - Thuja globosa	20-30	5-7				Str. Stadionului	5912
Tuia - Thuja globosa	10-20	10-13				Str. Stadionului	5913
Tuia - Thuja globosa	20-30	10-13				Str. Stadionului	5914
Tuia - Thuja globosa	20-30	7-10				Str. Stadionului	5915
Tuia - Thuja globosa	10-20	5-7				Str. Stadionului	5916
Tuia - Thuja globosa	20-30	10-13				Str. Stadionului	5917
Tuia - Thuja globosa	20-30	7-10				Str. Stadionului	5918
Tuia - Thuja globosa	10-20	5-7				Str. Stadionului	5919
Tuia - Thuja globosa	20-30	5-7				Str. Stadionului	5920
Tuia - Thuja globosa	10-20	5-7				Str. Stadionului	5921
Tuia - Thuja globosa	20-30	5-7				Str. Stadionului	5922
Tuia - Thuja globosa	10-20	10-13				Str. Stadionului	5923
Tuia - Thuja globosa	10-20	5-7				Str. Stadionului	5924
Tuia - Thuja globosa	10-20	10-13				Str. Stadionului	5925
Tuia - Thuja globosa	20-30	10-13				Str. Stadionului	5926
Tuia - Thuja globosa	10-20	5-7				Str. Stadionului	5927
Tuia - Thuja globosa	10-20	5-7				Str. Stadionului	5928
Tuia - Thuja globosa	10-20	10-13				Str. Stadionului	5929
Tuia - Thuja globosa	20-30	7-10				Str. Stadionului	5930
Tuia - Thuja globosa	10-20	7-10				Str. Stadionului	5931
Tuia - Thuja globosa	20-30	5-7				Str. Stadionului	5932
Tuia - Thuja globosa	20-30	10-13				Str. Stadionului	5933
Tuia - Thuja globosa	20-30	10-13				Str. Stadionului	5934
Tuia - Thuja globosa	10-20	10-13				Str. Stadionului	5935
Tuia - Thuja globosa	10-20	5-7				Str. Stadionului	5936
Tuia - Thuja globosa	20-30	5-7				Str. Stadionului	5937

Tuia - Thuja globosa	10-20	7-10				Str. Stadionului	5828
Tuia - Thuja globosa	10-20	7-10				Str. Stadionului	5829
Tuia - Thuja globosa	20-30	10-13				Str. Stadionului	5840
Tuia - Thuja globosa	10-20	5-7				Str. Stadionului	5841
Tuia - Thuja globosa	20-30	5-7				Str. Stadionului	5842
Tuia - Thuja globosa	20-30	5-7				Str. Stadionului	5843
Tuia - Thuja globosa	10-20	10-13				Str. Stadionului	5844
Tuia - Thuja globosa	20-30	5-7				Str. Stadionului	5845
Tuia - Thuja globosa	10-20	7-10				Str. Stadionului	5846
Tuia - Thuja globosa	10-20	7-10				Str. Stadionului	5847
Tuia - Thuja globosa	10-20	7-10				Str. Stadionului	5848
Tuia - Thuja globosa	10-20	7-10				Str. Stadionului	5849
Tuia - Thuja globosa	10-20	7-10				Str. Stadionului	5850
Tuia - Thuja globosa	10-20	7-10				Str. Stadionului	5851
Tuia - Thuja globosa	10-20	5-7				Str. Stadionului	5852
Tuia - Thuja globosa	20-30	7-10				Str. Stadionului	5853
Tuia - Thuja globosa	10-20	5-7				Str. Stadionului	5854
Tuia - Thuja globosa	10-20	10-13				Str. Stadionului	5855
Tuia - Thuja globosa	20-30	7-10				Str. Stadionului	5856
Tuia - Thuja globosa	10-20	5-7				Str. Stadionului	5857
Tuia - Thuja globosa	20-30	10-13				Str. Stadionului	5858
Tuia - Thuja globosa	10-20	7-10				Str. Stadionului	5859
Tuia - Thuja globosa	10-20	10-13				Str. Stadionului	5860
Tuia - Thuja globosa	20-30	10-13				Str. Stadionului	5861
Tuia - Thuja globosa	20-30	10-13				Str. Stadionului	5862
Tuia - Thuja globosa	20-30	10-13				Str. Stadionului	5863
Tuia - Thuja globosa	20-30	5-7				Str. Stadionului	5864
Tuia - Thuja globosa	20-30	10-13				Str. Stadionului	5865
Tuia - Thuja globosa	20-30	10-13				Str. Stadionului	5866
Tuia - Thuja globosa	10-20	5-7				Str. Stadionului	5867
Tuia - Thuja globosa	20-30	5-7				Str. Stadionului	5868
Tuia - Thuja globosa	20-30	5-7				Str. Stadionului	5869
Tuia - Thuja globosa	10-20	10-13				Deda Residence	5870
Tuia - Thuja globosa	10-20	5-7				Deda Residence	5871
Tuia - Thuja globosa	20-30	10-13				Deda Residence	5872
Tuia - Thuja globosa	20-30	7-10				Deda Residence	5873
Tuia - Thuja globosa	20-30	10-13				Deda Residence	5874
Tuia - Thuja globosa	10-20	5-7				Deda Residence	5875

Tuia - Thuja globosa	20-30	5-7				Dadal Residence	5976
Tuia - Thuja globosa	20-30	10-13				Dadal Residence	5977
Tuia - Thuja globosa	10-20	5-7				Dadal Residence	5978
Tuia - Thuja globosa	10-20	5-7				Dadal Residence	5979
Tuia - Thuja globosa	10-20	5-7				Dadal Residence	5980
Tuia - Thuja globosa	20-30	5-7				Dadal Residence	5981
Tuia - Thuja globosa	10-20	10-13				Dadal Residence	5982
Tuia - Thuja globosa	20-30	10-13				Dadal Residence	5983
Tuia - Thuja globosa	10-20	5-7				Dadal Residence	5984
Tuia - Thuja globosa	20-30	10-13				Dadal Residence	5985
Tuia - Thuja globosa	20-30	5-7				Dadal Residence	5986
Tuia - Thuja globosa	20-30	10-13				Dadal Residence	5987
Tuia - Thuja globosa	10-20	7-10				Dadal Residence	5988
Tuia - Thuja globosa	20-30	7-10				Dadal Residence	5989
Tuia - Thuja globosa	20-30	10-13				Kaufland	5990
Tuia - Thuja globosa	10-20	10-13				Kaufland	5991
Tuia - Thuja globosa	20-30	5-7				Kaufland	5992
Tuia - Thuja globosa	10-20	7-10				Kaufland	5993
Tuia - Thuja globosa	10-20	7-10				Str. Gern	5994
Tuia - Thuja globosa	20-30	5-7				Str. Gern	5995
Tuia - Thuja globosa	10-20	5-7				Str. Trachtenau	5996
Tuia - Thuja globosa	20-30	10-13				St. Lanku	5997
Tuia - Thuja globosa	20-30	5-7				St. Lanku	5998
Tuia - Thuja globosa	20-30	7-10				St. Lanku	5999
Tuia - Thuja globosa	13-20	5-7				St. Lanku	6000
Tuia - Thuja globosa	13-20	7-10				St. M13	6001
Tuia - Thuja globosa	20-30	7-10				St. M13	6002
Tuia - Thuja globosa	20-30	7-10				St. M13	6003
Tuia - Thuja globosa	10-20	5-7				St. M13	6004
Tuia - Thuja globosa	10-20	7-10				St. M13	6005
Tuia - Thuja globosa	10-20	5-7				St. M13	6006
Tuia - Thuja globosa	20-30	7-10				St. M13	6007
Ulm - Ulmus procera	20-30	7-10				R6, R8, R10 - Franzel	6008
Ulm - Ulmus procera	20-30	10-13				R6, R8, R10 - Franzel	6009
Ulm - Ulmus procera	20-30	10-13				R6, R8, R10 - Franzel	6010
Ulm - Ulmus procera	20-30	7-10				R6, R8, R10 - Franzel	6011
Ulm - Ulmus procera	10-20	5-7				R6, R8, R10 - Franzel	6012
Ulm - Ulmus procera	20-30	10-13				R6, R8, R10 - Franzel	6013

Ulm - Ulmus procera	10-20	7-10			R8, R9, R10 - Frunzelor	8014
Ulm - Ulmus procera	20-30	5-7			R8, R9, R10 - Frunzelor	8015
Ulm - Ulmus procera	10-20	10-13			R8, R9, R10 - Frunzelor	8016
Ulm - Ulmus procera	10-20	10-13			R8, R9, R10 - Frunzelor	8017
Ulm - Ulmus procera	10-20	7-10			R8, R9, R10 - Frunzelor	8018
Ulm - Ulmus procera	20-30	10-13			R8, R9, R10 - Frunzelor	8019
Ulm - Ulmus procera	20-30	7-10			R8, R9, R10 - Frunzelor	8020
Ulm - Ulmus procera	10-20	5-7			R8, R9, R10 - Frunzelor	8021
Ulm - Ulmus procera	10-20	7-10			R8, R9, R10 - Frunzelor	8022
Ulm - Ulmus procera	20-30	10-13			R8, R9, R10 - Frunzelor	8023
Ulm - Ulmus procera	20-30	5-7			R8, R9, R10 - Frunzelor	8024
Ulm - Ulmus procera	20-30	5-7			R8, R9, R10 - Frunzelor	8025
Ulm - Ulmus procera	10-20	7-10			R8, R9, R10 - Frunzelor	8026
Ulm - Ulmus procera	10-20	5-7			Front Canal Zone A (Marti si Randunelelor)	8027
Ulm - Ulmus procera	10-20	7-10			Front Canal Zone A (Marti si Randunelelor)	8028
Ulm - Ulmus procera	20-30	7-10			Front Canal Zone A (Marti si Randunelelor)	8029
Ulm - Ulmus procera	10-20	5-7			Front Canal Zone A (Marti si Randunelelor)	8030
Ulm - Ulmus procera	10-20	7-10			Front Canal Zone A (Marti si Randunelelor)	8031
Ulm - Ulmus procera	20-30	10-13			Front Canal Zone A (Marti si Randunelelor)	8032
Ulm - Ulmus procera	10-20	5-7			Front Canal Zone A (Marti si Randunelelor)	8033
Ulm - Ulmus procera	20-30	7-10			Front Canal Zone A (Marti si Randunelelor)	8034
Ulm - Ulmus procera	20-30	7-10			Front Canal Zone A (Marti si Randunelelor)	8035
Ulm - Ulmus procera	20-30	5-7			Front Canal Zone A (Marti si Randunelelor)	8036
Ulm - Ulmus procera	10-20	10-13			Front Canal Zone A (Marti si Randunelelor)	8037
Ulm - Ulmus procera	20-30	7-10			Front Canal Zone A (Marti si Randunelelor)	8038
Ulm - Ulmus procera	10-20	7-10			Front Canal Zone A (Marti si Randunelelor)	8039
Ulm - Ulmus procera	10-20	5-7			Front Canal Zone A (Marti si Randunelelor)	8040
Ulm - Ulmus procera	10-20	7-10			Front Canal Zone A (Marti si Randunelelor)	8041
Ulm - Ulmus procera	10-20	7-10			Front Canal Zone A (Marti si Randunelelor)	8042
Ulm - Ulmus procera	10-20	7-10			Front Canal Zone A (Marti si Randunelelor)	8043
Ulm - Ulmus procera	10-20	7-10			Front Canal Zone A (Marti si Randunelelor)	8044
Ulm - Ulmus procera	20-30	5-7			Front Canal Zone A (Marti si Randunelelor)	8045
Ulm - Ulmus procera	10-20	7-10			Front Canal Zone A (Marti si Randunelelor)	8046
Ulm - Ulmus procera	10-20	7-10			Front Canal Zone A (Marti si Randunelelor)	8047
Ulm - Ulmus procera	20-30	10-13			Front Canal Zone A (Marti si Randunelelor)	8048
Ulm - Ulmus procera	20-30	5-7			Front Canal Zone A (Marti si Randunelelor)	8049
Ulm - Ulmus procera	20-30	10-13			Front Canal Zone A (Marti si Randunelelor)	8050
Ulm - Ulmus procera	10-20	5-7			Front Canal Zone A (Marti si Randunelelor)	8051

Uln - Ulnus procars	20-30	7-10				Front Canal Zona A (Marti si Randunelelor)	6052
Uln - Ulnus procars	10-20	5-7				Front Canal Zona A (Marti si Randunelelor)	6053
Uln - Ulnus procars	10-20	7-10				Front Canal Zona A (Marti si Randunelelor)	6054
Uln - Ulnus procars	20-30	5-7				Front Canal Zona A (Marti si Randunelelor)	6055
Uln - Ulnus procars	20-30	7-10				Front Canal Zona A (Marti si Randunelelor)	6056
Uln - Ulnus procars	10-20	7-10				Front Canal Zona A (Marti si Randunelelor)	6057
Uln - Ulnus procars	10-20	7-10				Front Canal Zona A (Marti si Randunelelor)	6058
Uln - Ulnus procars	10-20	5-7				Front Canal Zona A (Marti si Randunelelor)	6059
Uln - Ulnus procars	20-30	7-10				Front Canal Zona A (Marti si Randunelelor)	6060
Uln - Ulnus procars	10-20	10-13				Front Canal Zona A (Marti si Randunelelor)	6061
Uln - Ulnus procars	20-30	7-10				Front Canal Zona A (Marti si Randunelelor)	6062
Uln - Ulnus procars	20-30	10-13				Front Canal Zona A (Marti si Randunelelor)	6063
Uln - Ulnus procars	20-30	5-7				Front Canal Zona A (Marti si Randunelelor)	6064
Uln - Ulnus procars	10-20	10-13				Front Canal Zona A (Marti si Randunelelor)	6065
Uln - Ulnus procars	20-30	5-7				Front Canal Zona A (Marti si Randunelelor)	6066
Uln - Ulnus procars	10-20	5-7				Front Canal Zona A (Marti si Randunelelor)	6067
Uln - Ulnus procars	20-30	10-13				Front Canal Zona A (Marti si Randunelelor)	6068
Uln - Ulnus procars	10-20	10-13				Front Canal Zona A (Marti si Randunelelor)	6069
Uln - Ulnus procars	10-20	7-10				Front Canal Zona A (Marti si Randunelelor)	6070
Uln - Ulnus procars	20-30	10-13				Front Canal Zona A (Marti si Randunelelor)	6071
Uln - Ulnus procars	10-20	5-7				Front Canal Zona A (Marti si Randunelelor)	6072
Uln - Ulnus procars	10-20	7-10				Front Canal Zona A (Marti si Randunelelor)	6073
Uln - Ulnus procars	20-30	7-10				St. Albenia	6074

PREȘEDINTE DE ȘEDINȚĂ

Consilier local, FILIP GEANIN

