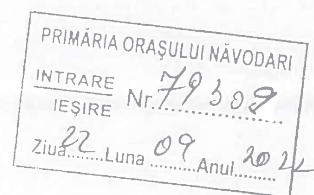


ROMÂNIA
JUDEȚUL CONSTANȚA
ORAȘ NAVODARI



PROIECT DE HOTĂRÂRE
cu privire la actualizarea documentatiei cadastrale aferente imobilului situat in Navodari,
b-dul Navodari fn, judetul Constanta

Având în vedere cererea înregistrată la Primăria Orașului Năvodari cu nr.78050/19.09.2022.

În conformitate cu prevederile Ordinului ANRE nr. 49 din 29 noiembrie 2007 pentru modificarea și completarea Normei tehnice privind delimitarea zonelor de protecție și de siguranță aferente capacităților energetice - revizia I, aprobată prin Ordinul președintelui Autorității Naționale de Reglementare în Domeniul Energiei nr. 4/2007, Legea cadastrului și publicității imobiliare nr.7/13.03.1996 republicată, cu modificările și completările ulterioare și Ordinul ANCPI nr.700 din 9 iulie 2014 privind aprobarea Regulamentului de avizare, recepție și înscriere în evidențele de cadastru și carte funciară, actualizat cu modificările și completările ulterioare.

În temeiul prevederilor art.129, alin.(2), lit.c), art.139, alin.(3), lit.g) și art.196, alin(1), lit.a) și art. 197 din O.U.G. nr.57/2019 privind Codul administrativ,

PROPUN :

Articolul 1 Aprobarea actualizării documentatiei cadastrale aferente imobilului situat in Năvodari, b-dul Năvodari fn, județul Constanta, identificat cu număr cadastral 121764 și este înscris în cartea funciară nr.121764/Oraș Năvodari, conform anexei 1 la prezentul proiect de hotărâre.

Articolul 2 Imobilul mentionat la art.1 face parte din domeniul privat al Orașului Năvodari, regăsindu-se la poz.54 din anexa nr.1 la H.C.L. nr.32/28.02.2011 cu privire la aprobarea inventarului bunurilor care aparțin domeniului privat al Orașului Năvodari.

Articolul 3 Hotărârea ce urmează a fi adoptată va fi dusa la îndeplinire de către Direcția Administrarea Domeniului Public și Privat.

Articolul 4 Hotărârea ce urmează a fi adoptată va fi comunicată de Compartimentul Relația cu Consiliul Local: Institutiei Prefectului - Judetul Constanta; Primarului Orașului Navodari și Direcției Administrarea Domeniului Public și Privat.





INITIATOR
PRIMAR,
CHELARU FLORIN

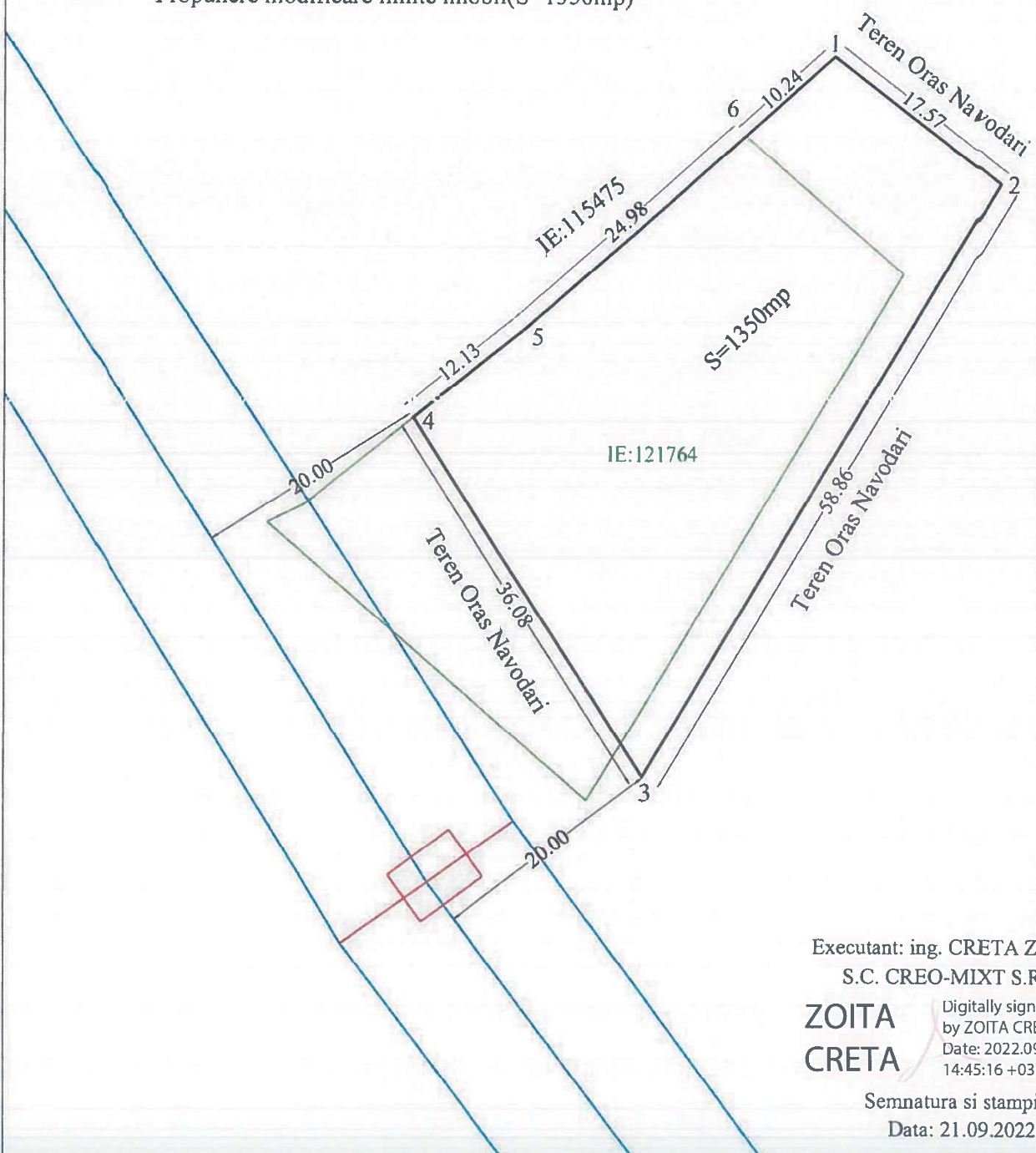
ANEXA 1.

PLAN DE SITUATIE
SCARA 1: 500
Navodari, b-dul Navodari FN



Legenda:

-  Stalp inalta tensiune
-  Linie de tensiune
-  Imobil inregistrat in baza de date OCPI(S=1350mp)
-  Propunere modificare limite imobil(S=1350mp)



Executant: ing. CRETA ZOITA
S.C. CREO-MIXT S.R.L.

**ZOITA
CRETA**

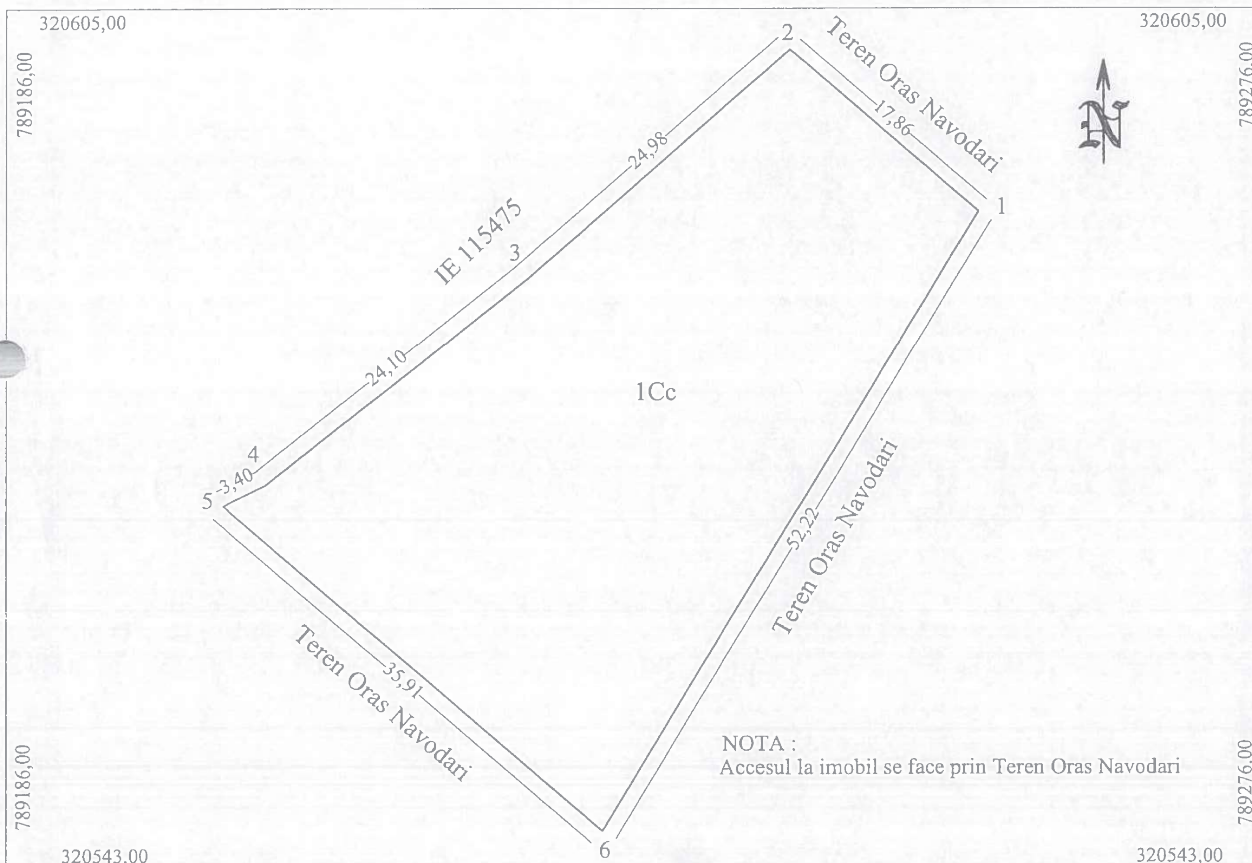
Digitally signed
by ZOITA CRETA
Date: 2022.09.21
14:45:16 +03'00'

Semnatura si stampila
Data: 21.09.2022

PLAN DE AMPLASAMENT SI DELIMITARE A IMOBILULUI
SCARA 1: 500

Anexa nr.1.35
la regulament

Nr. cadastral	Suprafata masurata a imobilului(mp)	Adresa imobilului
121764	1350	Loc. Navodari, Bd.Navodari FN, Jud.Constanta
Nr. Cartea Funciara	Unitatea Administrativ Teritoriala (UAT)	
	NAVODARI	



A. Date referitoare la teren

Nr. parcela	Categoria de folosinta	Suprafata (mp)	Mentiuni
1	Cc	1350	Imobilul este neimprejmuit
Total		1350	

B. Date referitoare la constructii

Cod	Destinatia	Suprafata construita la sol(mp)	Mentiuni
Total			

Suprafata masurata a imobilului = 1350 mp
Suprafata din act = 1350 mp

<p align="center">SC CREO-MIXT SRL Executant: Ing. CRETA-ZOLTA</p> <p align="center">CERTIFICAT Confirm corectitudin corespon Nr. S CREO S.R.L. CLASAT la 25.06.2021</p>	<p align="center">Inspector</p> <p>firm introducerea imobilului in baza de date ntegrata si atribuirea numarului cadastral</p> <p>CADASTRU SI Semnatura si paraf Prenume: VILCEANU LUMINIȚA Data..... Funcția: CONSILIER GR. IA</p> <p align="center">Stampila BCPI</p>
--	---

096552/2021