

HOTĂRÂRE NR. 33/24.02.2012

cu privire la modificarea și completarea HCL nr. 71/21.04.2011 privind însușirea și
aprobarea inventarului bunurilor care alcătuiesc domeniul public
al Orașului Năvodari

Consiliul Local Navodari, întrunit în ședința extraordinară din data de 24.02.2012;

Luând în dezbatere:

Expunerea de motive a Primarului Orașului Navodari, proiectul de hotărâre inițiat de acesta, raportul compartimentului de specialitate, avizele comisiilor de specialitate;

Luând în considerare Hotărârea Consiliului Local Năvodari nr. 71/21.04.2011 privind însușirea și aprobarea inventarului bunurilor care alcătuiesc domeniul public al Orașului Năvodari; H.C.L. 209/15.09.2011; H.C.L. nr. 252/10.11.2011; H.C.L. nr. 294/ 20.12.2011; H.C.L. nr. 318/20.12.2012;

Având în vedere prevederile art. 21 din Legea nr. 213/1998 privind proprietatea publică și regimul juridic al acesteia, cu modificările și completările ulterioare;

În temeiul prevederilor art. 36 alin. (9) și art. 45 alin. (3) din Legea 215/2001 privind administrația publică locală, republicată, cu modificările și completările ulterioare;

HOTĂRĂȘTE:

ARTICOLUL 1 – Se aprobă trecerea unor bunuri din domeniul privat în domeniul public al Orașului Năvodari, conform anexei nr. 1, ce face parte integrantă din prezenta hotărâre;


ARTICOLUL 2 – Se actualizează inventarul bunurilor aparținând domeniului public al Orașului Năvodari prin HCL nr. 71/21.04.2011 conform anexei nr. 2, parte integrantă din prezenta hotărâre;

ARTICOLUL 3 – (1) Compartimentul administrație publică locală, autoritate tutelară, relația cu consiliul local va comunica prezenta hotărâre: Instituției Prefectului – Județul Constanța, Primarului Orașului Navodari, Viceprimarului Orașului Navodari, Cabinet Primar, Direcției Economice, Direcției Administrarea Domeniului Public și Privat, Direcției Juridice – Achiziții publice – Management programe, Registrului Agricol, Biroului Resurse umane, comunicare-relații publice;

(2) Compartimentul Administrație Publică Locală, Autoritate Tutelara-Relatia cu Consiliul Local va asigura aducerea la cunoștința publică prin afișarea hotărârii la sediul Primăriei Orașului Năvodari și pe pagina de internet a instituției www.primaria-navodari.ro.

Hotararea a fost adoptata cu 18 voturi „PENTRU”, 0 voturi „IMPOTRIVA”, 0 „ABTINERI”, la sedinta fiind prezenti 18 consilieri din 19 consilieri in functie.

**PREȘEDINTE DE ȘEDINȚĂ,
DL. CHELARU FLORIN**




**SECRETAR,
D-na TÎRȘOAGĂ VIORICA**

A handwritten signature in black ink, corresponding to the name D-na TÎRȘOAGĂ VIORICA.

Anexa nr. 1 la HCL nr. 33/24.02.2012

Nr crt	Denumirea bunului inventariat	Locul de identificare în zona	UM	Suprafața	Valoare inventar - lei -
1	teren	Parc de Agrement „Lumea Animalelor”, Bdul Navodari	mp	445.500,00	32.165.411,85
2	teren	Bulevardul Mamaia Nord, Intravilan, Lv 177/2	mp	35.000,00	7.729.722,00
3	teren	Bulevardul Mamaia Nord ,Intravilan, Lv 200/41	mp	17.023,00	3.759.515,93
4	teren	Bulevardul Mamaia Nord, Intravilan, Lv 216/08	mp	11.000,00	2.429.341,20
5	teren	Tarla 2, drumuri acces	mp	39.000,00	149.073,60
6	teren	Tarla 2, Ps 17/1, drumuri acces	mp	5.434,00	20.770,92
7	teren	Intravilan, CC 219/6 + CC 219/8 (SP 6)	mp	5.625,00	1.242.276,75

**PREȘEDINTE DE ȘEDINȚĂ,
DL. CHELARU FLORIN**



JUDEȚUL CONSTANȚA
ORAȘUL NĂVODARI

ANEXA nr. 2
Însoțită de Consiliul Local al Orașului Năvodari prin
HCL NR. 33/24.02.2012


COMISIA SPECIALĂ PENTRU ÎNTOCMIREA INVENTARULUI
BUNURILOR CARE ALCĂTUIESC DOMENIUL PUBLIC AL
ORAȘULUI NĂVODARI

INVENTARUL BUNURILOR CARE APARTIN DOMENIULUI PUBLIC AL ORAȘULUI NĂVODARI


Nr. crt.	Codul de clasificare	Denumirea bunului	Elemente de identificare	Anul dobândirii sau, după caz al dării în folosință	Valoarea de inventar - lei -	Situația juridică actuală denumire act proprietate sau alte acte doveditoare
0	1	2	3	4	5	6
Primăria orașului Năvodari Strada Dobrogei nr.1						
1.		Clădire sediu primărie	Suprafață desfășurată = 580,25 mp	1950	1.030.545,93	Ordin de transfer nr.1230/989 de la Combinatul Petrochimic Midia
2.	1.6.4 teren	Teren aferent clădire primărie	Suprafață teren = 1.107,00 mp	1989	397.528,56	Ordin de transfer nr.1230/989 de la Combinatul Petrochimic Midia
3.	2.1.16.5.	Sistem de incalzire Primaria Navodari	Pompă circulație apă caldă, pompă de căldură sol – apă 40 W, acumulator agent termic, distribuitor 4 intrări	2011	222.849,96	Realizat prin investiție cu fonduri din bugetul local
Adăposturi special construite de protecție civilă strada Delfinului, Năvodari						
4.	1.6.8	Clădire adăposturi special construite de protecție civilă	Subsolul blocului 29 est – scara A și scara B – suprafață construită = 407,50 mp	1976	308.669,14	Relizat prin investiție pe fonduri centralizate
5.	teren	Teren aferent clădire adăposturi	Teren în cotă indiviză , suprafață teren = 175,00 mp	1976	56.783,73	Preluat împreună cu clădirea
Casa de căsătorii						



6.	1.6.4	Clădire Casa de căsătorii	Parter bloc B2, scara B	2000	153.266,22	Realizată prin investiție cu fonduri din bugetul local Legea nr.213/1998
7.	teren	Teren incinta casei de căsătorii	Teren în cotă individuală bloc B2, scara B, 105 mp	2000	34.070,24	
Creșa nr. 20 Năvodari						
8.	1.6.2.	Clădire creșa 20	Năvodari, strada Cabanei nr. 2 Suprafață construită la sol = 484,00 mp Suprafață construită desfășurată = 968,00 mp (P+1E)	2002	946.091,98	Preluat în subordinea Consiliului Local Năvodari prin Hotărârea Consiliului Local Năvodari nr.82/04.07.2002; protocol preluare nr. 9068/ 23.09.2002 Spitalul Clinic Județean de Urgență Constanța Direcția de Sănătate Publică Constanța Nr.cadastral 15636, nr. Carte funciară 20267
9.	teren.	Teren aferent clădire creșa 20	Suprafață teren = 1.772,00 mp	2002	336.406,00	Nr.cadastral 15636, nr. Carte funciară 20267
10.	1.6.3.2.	Împrejmuire creșa 20	Lungime = 169,77 ml	2009	17.656,08	Realizată prin investiție cu fonduri din bugetul local
11.	teren.	Piața Centrală Teren aferent Piața Centrală	Între strada Berzei și strada Poștei Suprafață teren = 2.525,00 mp	1985	665.955,90	Legea nr.213/1998
12.	1.5.9.	Platformă pentru depozitare și activități comerciale	Suprafață construită betonată- 2.029 mp	1985	163.385,26	Realizată prin investiție cu fonduri din bugetul local
13.	1.1.2.	Piață centrală (Închidere și acoperiș)	Elemente ușoare tip OLTPAN sau ROMPAN, sau panouri PVC izolate termic, uși duble de acces pe 2 laturi, panouri montate pe stâlpi metalici existenți	2011	3.417.513,56	Realizată prin investiție cu fonduri din bugetul local, proces verbal de recepție 21957/ 21.06.2010
14.	2.1.16.5.	Sistem de incalzire Piata Centrala	Pompă circulație apă caldă, pompă de căldură sol – apă 40 W, pompă de circulație, modul aer condiționat, acumulator agent termic	2011	551.216,39	Realizat prin investiție cu fonduri din bugetul local



		Piața Sud	Aleea Ghiocilor, Năvodari					
15.	teren.	Teren aferent Piața Sud	Suprafață teren = 540,00 mp	1999	135.771,29	1999	Legea nr.213/1998	
16.	1.5.9.	Platformă pentru depozitare și activități comerciale	Suprafață construită betonată- 540 mp	1999	43.483,51	1999	Realizată prin investiție cu fonduri din bugetul local	
17.	1.5.2.	Piață sud - Construcție ușoară, copertină metalică	Suprafață construită - 435,25 mp	2001	169.438,12	2001	Realizată prin investiție cu fonduri din bugetul local	
		Punct Termic nr.1	Strada Pescarilor, Năvodari					
18.	1.6.5.	Construcție	Coloana I, Coloana II, Coloana III ; Coloana IV suprafață construită - 385,89mp; suprafață utilă- 358,54 mp	1981	533.691,15	1981	Protocol nr.49/07.11.1999 I.T.R.I.T. Constanța - I.G.C.L.Năvodari, Județul Constanța	
19.	teren.	Teren aferent Punct Termic nr.1	Suprafață teren = 576,01 mp	1981	104.215,45	1981	Legea nr.213/1998	
		Punct Termic nr.2	Strada Tașaul, Năvodari					
20.	1.6.5.	Construcție	Coloana I ; Coloana II ; Coloana IV ; Coloana V suprafață construită - 380,15 mp; suprafață utilă- 358, 54 mp	1981	375.861,68	1981	Protocol nr.49/07.11.1999 I.T.R.I.T. Constanța - I.G.C.L.Năvodari, Județul Constanța	
21.	teren.	Teren aferent Punct Termic nr.2	Suprafață teren = 620,44 mp	1981	112.254,01	1981	Legea nr.213/1998	
		Punct Termic nr.3	Strada Cabanei, Năvodari					
22.	1.6.5.	Construcție	Coloana I ; Coloana II ; Coloana III ; Coloana IV ; Coloana V ; Coloana VI suprafață construită - 392,90 mp; suprafață utilă- 356, 69 mp	1984	344.441,29	1984	Protocol nr.49/07.11.1999 I.T.R.I.T. Constanța - I.G.C.L.Năvodari, Județul Constanța	




[Handwritten signature]


23.	teren.	Teren aferent Punct Termic nr.3	Suprafață teren = 602,00 mp		113.775,56	Legea nr.213/1998
24.	1.6.5.	Punct Termic nr.4 Construcție	Strada Petroliștilor, Năvodari Coloana I; Coloana II; Coloana III; Coloana IV; Coloana V; Coloana VI; Coloana VII suprafață construită – 474,16 mp; suprafață utilă– 448,52 mp	1995	451.078,68	Protocol nr.49/07.11.1999 I.T.R.I.T. Constanța – I.G.C.L.Năvodari, Județul Constanța
25.	teren.	Teren aferent Punct Termic nr.4	Suprafață teren = 621,58 mp		117.476,10	Legea nr.213/1998
26.	1.6.5.	Punct Termic nr.5 Construcție	Strada Dobrogei, Năvodari Coloana I; Coloana II; Coloana III; Coloana V; Coloana VI; Coloana VII; Coloana VIII; Coloana IX suprafață construită – 767,96mp; suprafață utilă– 651,99 mp	1981	731.590,89	Protocol nr.49/07.11.1999 I.T.R.I.T. Constanța – I.G.C.L.Năvodari, Județul Constanța
27.	teren.	Teren aferent Punct Termic nr.5	Suprafață teren = 621,58 mp		112.460,27	Legea nr.213/1998
28.	1.6.5.	Punct Termic nr. 6 Construcție	Strada Crizantemelor, Năvodari Coloana I; Coloana II; Coloana III; Coloana IV ; Coloana V suprafață construită – 455,15 mp; suprafață utilă– 434,93 mp	1982	546.405,36	Protocol nr.49/07.11.1999 I.T.R.I.T. Constanța – I.G.C.L.Năvodari, Județul Constanța
29.	teren.	Teren aferent Punct Termic nr.6	Suprafață teren = 688,95 mp		4.014.625,63	Legea nr.213/1998
30.	1.6.5.	Punct Termic nr. 7 Construcție	Extindere Punctul Termic nr.9, Strada Liliacului, Năvodari Coloana I; Coloana II; Coloana III; Coloana I; Coloana II; Coloana I suprafață construită – 455,63 mp; suprafață utilă– 393,30 mp	1982	998.280,90	Protocol nr.49/07.11.1999 I.T.R.I.T. Constanța – I.G.C.L.Năvodari, Județul Constanța
31.	teren.	Teren aferent Punct Termic nr.7	Suprafață teren = 759,98 mp		137.500,49	Legea nr.213/1998




		Punct Termic nr. 8	Strada Pescăruşului, Năvodari					
32.	1.6.5.	Construcție	Coloana I; Coloana II; Coloana III; Coloana IV; Coloana V suprafață construită - 311,47 mp; suprafață utilă - 254,71 mp	1981	417.734,99			Protocol nr.49/07.11.1999 I.T.R.I.T. Constanța - I.G.C.L.Năvodari, Județul Constanța
33.	teren.	Teren aferent Punct Termic nr.8	Suprafață teren = 432,40 mp		78.232,60			Legea nr.213/1998
34.	1.6.5.	Punct Termic nr. 14 Construcție	Strada Ogorului, Năvodari Coloana I; Coloana II; Coloana III; Coloana IV; Coloana V; Coloana VI suprafață construită - 314,46 mp; suprafață utilă - 286,72 mp	1981	391.375,17			Protocol nr.49/07.11.1999 I.T.R.I.T. Constanța - I.G.C.L.Năvodari, Județul Constanța
35.	teren.	Teren aferent Punct Termic nr.14	Suprafață teren = 492,55 mp		4.014.625,63			Legea nr.213/1998
36.	1.6.5.	Punct Termic nr. 15 Construcție	Strada Constanței, Năvodari Coloana I; Coloana II suprafață construită - 199,87 mp; suprafață utilă - 219, 67 mp	1984	237.544,77			Protocol nr.49/07.11.1999 I.T.R.I.T. Constanța - I.G.C.L.Năvodari, Județul Constanța
37.	teren.	Teren aferent Punct Termic nr.15	Suprafață teren = 394,11 mp		74.485,19			Legea nr.213/1998
38.	teren.	Teren incintă parter blocul 17 A est	Aleea Egretei, Năvodari Suprafață teren în cotă indiviză = 261 mp	2000	50.768,98			Pre luat prin transfer de la Ministerul Sănătății
39.	1.6.2.	Școala nr.1 „George Enescu” Școala nr.1	Strada Culturii nr.25 P+1E, suprafață construită-618 mp, Suprafață desfășurată -1.236 mp	1960	822.969,09			Legea nr.84/1995 actualizată cu OUG nr.206/22.11.2000 Nr.cadastral 14856, nr. Carte funciară 18709
40.	1.6.2.	Cădire Școala nr.1	P+2E, suprafață construită- 781 mp, Suprafață desfășurată -2.343 mp, Pasaaj Trecere(P)- 78 mp	1970	1.738.336,71			Legea nr.84/1995 actualizată cu OUG nr.206/22.11.2000 Nr.cadastral 14856, nr.



41.	1.6.2.	Clădire Sala Gimnastică	P, suprafață construită-245 mp, Magazie – 49 mp	1960	155.848,94	Carte funciară 18709 Legea nr.84/1995 actualizată cu OUG nr.206/22.11.2000 Nr.cadastral 14856, nr. Carte funciară 18709
42.	teren.	Teren aferent Școala nr.1 (nr. Cadastral – 14856)	Suprafață din acte – 7.500 mp, Suprafață măsurată = 7.649 mp	1960	2.010.887,60	Preluat conform OUG nr.206/22.11.2000 Nr.cadastral 14856, nr. Carte funciară 18709
43.	1.8.13.	Rețele apă-canal, electrice, termice	Lungime rețele – 735 ml, pozate subteran	1960	142.158,51	Legea nr.84/1995 actualizată cu OUG nr.206/22.11.2000
44.	1.3.7.2.	Alei Transport	Trotuare pentru circulație pietonală – 1.686 mp	1960	276.542,78	Legea nr.84/1995 actualizată cu OUG nr.206/22.11.2000
45.	1.6.3.2	Împrejmuire	Lungime – 466 ml, Gard metalic, gard din beton	1960	48.464,00	Legea nr.84/1995 actualizată cu OUG nr.206/22.11.2000
46.	1.6.2.	Școala nr.2 „Grigore Moisil” Clădire Școala nr.2	Stradă Plopiilor nr.14 P+3E, suprafață construită- 728 mp, Suprafață desfășurată – 2.912 mp,	1982	2.160.493,60	Legea nr.84/1995 actualizată cu OUG nr.206/22.11.2000 Nr.cadastral 14851, nr. Carte funciară 18707
47.	1.8.13.	Rețele apă-canal, electrice, termice	Lungime rețele – 256 ml, pozate subteran	1982	86.648,99	Legea nr.84/1995 actualizată cu OUG nr.206/22.11.2000
48.	1.3.7.2.	Alei Transport	Betoane din incinta școlii nr.2 – 3.871 mp	1982	303.718,89	Legea nr.84/1995 actualizată cu OUG nr.206/22.11.2000




49.	2.4.2.10.	Amenajare spații verzi	Din incinta școlii nr.2 – 1.256 mp	1982	249.353,61	Legea nr.84/1995 actualizată cu OUG nr.206/22.11.2000
50.	1.6.3.2.	Împrejmuire	Lungime – 251 ml Gard din panouri de țevă Ø25 cu plasă împletită	1982	26.104,00	Legea nr.84/1995 actualizată cu OUG nr.206/22.11.2000
51.	teren.	Teren aferent Școala nr.2 și Grădinița nr.4 (Grădinița Albatros și Veseliei) (nr. Cadastral – 14851)	Suprafață din acte – 8.540 mp, Suprafață măsurată = 6707 mp	1982	1.763.240,05	Preluat conform OUG nr.206/22.11.2000 Nr.cadastral 14851, nr. Carte funciארă 18707
		Grădinița nr.4 (Grădinița Albatros și Veseliei)	Strada Popilor nr.16			
52.	1.6.2.	Clădire Grădinița nr.4	P+2E, suprafață construită- 294 mp, Suprafață desfășurată – 882 mp	1983	813.521,86	Legea nr.84/1995 actualizată cu OUG nr.206/22.11.2000 Nr.cadastral 14851, nr. Carte funciארă 18707
53.	1.8.13.	Rețele apă-canal, electrice, termice	Lungime rețele – 240 ml, pozate subteran	1983	81.233,43	Legea nr.84/1995 actualizată cu OUG nr.206/22.11.2000
54.	1.6.2.	Cantină și Sala Sport Grădinița nr.4	D+P+1E suprafață construită desfășurată -699 mp suprafață construită – 233 mp	2010	444.646,55	Legea nr.84/1995 actualizată cu OUG nr.206/22.11.2000 Nr.cadastral 14851, nr. Carte funciארă 18707
55.	1.6.2.	Cabinet și Vestiare Grădinița nr.4	(P+1E) – 122 mp	2010	92.836,10	Legea nr.84/1995 actualizată cu OUG nr.206/22.11.2000 Nr.cadastral 14851, nr. Carte funciארă 18707
56.	1.6.2.	Pasaj trecere Grădinița nr.4	(P)- 19 mp	2010	14.458,08	Legea nr.84/1995 actualizată cu OUG nr.206/22.11.2000 Nr.cadastral 14851, nr. Carte funciארă 18707
57.	2.4.2.10.	Amenajare spații verzi	Din incinta – 125 mp	1983	92.425,39	Legea nr.84/1995 actualizată cu OUG nr.206/22.11.2000
58.	1.6.3.2.	Împrejmuire	Din elemente prefabricate – 2.260ml	1983	1.456,00	Legea nr.84/1995 actualizată cu OUG nr.206/22.11.2000




Handwritten signature


59.	1.3.7.2.	Alei Transport	Betoane din incinta – 120 mp	1983	37.392,91	Legea nr.84/1995 actualizată cu OUG nr.206/22.11.2000
60.	1.6.2.	Școala nr. 3 „Tudor Argezei” Clădire Școala nr.3 și Grădinița nr.1 (Grădinița Peștișorul Auriu)	Strada Cabanei nr.14 Școală și Grădiniță P+3E, suprafață construită- desfășurată = 2.844 mp, Suprafață construită la sol =711 mp,	1979	2.055.327,03	Legea nr.84/1995 actualizată cu OUG nr.206/22.11.2000 Nr.cadastral 14835, nr. Carte funciară 18551
61.	1.8.13.	Rețele apă-canal, electrice, termice	Lungime rețele – 185 ml, pozate subteran	1979	62.617,44	Legea nr.84/1995 actualizată cu OUG nr.206/22.11.2000
62.	1.3.7.2.	Alei Transport	Betoane din incinta școlii nr.3 – în suprafață de 1.487 mp	1979	124.592,99	Legea nr.84/1995 actualizată cu OUG nr.206/22.11.2000
63.	2.4.2.10.	Amenajare spații verzi	Din incinta școlii nr.3 – în suprafață de 152 mp	1979	11.467,17	Legea nr.84/1995 actualizată cu OUG nr.206/22.11.2000
64.	1.6.3.2.	Împrejmuire	Lungime – 196 ml, Gard din plasă de Buzău	1979	20.384,00	Legea nr.84/1995 actualizată cu OUG nr.206/22.11.2000
65.	teren.	Teren aferent Școala nr.3 inclusiv Grădinița nr.1 (Grădinița Peștișorul Auriu) (nr. Cadastral – 14835)	Suprafață din acte – 3.000 mp, Suprafață măsurată = 2.350 mp	2000	617.804,40	Preluat conform OUG nr.206/22.11.2000 Nr.cadastral 14835, nr. Carte funciară 18551
66.	1.6.2.	Grădinița nr.3 (Lumea Florilor) Clădire Grădinița nr.3	Aleea Ghiocellor nr.7 D+P+2E, suprafață construită- 450 mp, Suprafață desfășurată – 1.800 mp,	1986	1.570.017,78	Legea nr.84/1995 actualizată cu OUG nr.206/22.11.2000 Nr.cadastral 14854, nr. Carte funciară 18795
67.	1.3.7.2.	Alei Transport	Betoane din incinta grădiniței, în suprafață de 548,97 mp	1986	66.683,89	Legea nr.84/1995 actualizată cu OUG nr.206/22.11.2000




68.	2.4.2.10.	Amenajare spații verzi	Din incinta grădiniței, în suprafață de 806,03 mp	1986	95.848,55	Legea nr.84/1995 actualizată cu OUG nr.206/22.11.2000
69.	1.6.3.2.	Împrejmuire	Lungime – 162 ml, Gard metalic cu panouri	1986	16.848,00	Legea nr.84/1995 actualizată cu OUG nr.206/22.11.2000
70.	1.8.13.	Rețele apă-canal, electrice, termice	Pozate subteran	1986	94.772,34	Legea nr.84/1995 actualizată cu OUG nr.206/22.11.2000
71.	teren.	Teren aferent Grădinița nr.3	Suprafață din acte – 2.260 mp, Suprafață măsurată = 1.805 mp	1986	489.858,39	Preluat conform OUG nr.206/22.11.2000 Nr.cadastral 14854, nr. Carte funciארă 18705
72.	1.6.2.	Grup Școlar "Lazăr Edeleanu" Clădire școală nouă	Strada Sănătății nr.2 P+3E, suprafață = 1.285 mp	1979	4.044.933,01	Legea nr.84/1995 actualizată cu OUG nr.206/22.11.2000 Nr.cadastral 14811, nr. Carte funciארă 18506
73.	1.6.2.	Clădire școală veche	P+1E, suprafață = 643 mp	1968	1.588.866,81	Legea nr.84/1995 actualizată cu OUG nr.206/22.11.2000 Nr.cadastral 14811, nr. Carte funciארă 18506
74.	1.6.1.	Clădire internat nou	S+P+3E, suprafață = 708 mp Strada Cabanei	1979	2.129.449,40	Legea nr.84/1995 actualizată cu OUG nr.206/22.11.2000 Aviz Ministerul Educației și Cercetării nr. 27878/30.03.205 Nr.cadastral 14811, nr. Carte funciארă 18506
75.	1.6.1.	Clădire internat vechi (Cămin nr.1)	S+P+3E, suprafață = 713 mp Strada Sănătății, nr.2	1968	1.858.556,17	Legea nr.84/1995 actualizată cu OUG nr.206/22.11.2000 Aviz Ministerul Educației și Cercetării nr. 43.584/08.12.2006




76.	1.6.2.	Cantină nouă	P+1E, suprafață = 1.068 mp	1979	1.358.748,27	Nr.cadastral 14811, nr. Carte funciară 18506 Legea nr.84/1995 actualizată cu OUG nr.206/22.11.2000 Aviz Ministerul Educației și Cercetării nr. 43.584/08.12.2006 Nr.cadastral 14811, nr. Carte funciară 18506
77.	1.6.2.	Sală Sport	P, suprafață = 579 mp	1979	368.312,38	Legea nr.84/1995 actualizată cu OUG nr.206/22.11.2000 Nr.cadastral 14811, nr. Carte funciară 18506
78.	1.6.2.	Ateliere noi	P+1E, suprafață = 986 mp	1979	917.232,00	Legea nr.84/1995 actualizată cu OUG nr.206/22.11.2000 Nr.cadastral 14811, nr. Carte funciară 18506
79.	1.6.2.	Ateliere vechi	P, suprafață = 457 mp	1968	190.046,09	Legea nr.84/1995 actualizată cu OUG nr.206/22.11.2000 Nr.cadastral 14811, nr. Carte funciară 18506
80.	1.6.2.	Spălătorie Actualmente funcționează în incintă Serviciului Impozite și taxe al Primăriei Năvodari și Direcția de Asistență Socială Năvodari	S+P+1E, suprafață = 515 mp Strada Cabanei	1968	571.259,70	Legea nr.84/1995 actualizată cu OUG nr.206/22.11.2000 Aviz Ministerul Educației și Cercetării nr. 43.584/08.12.2006 Nr.cadastral 14811, nr. Carte funciară 18506
81.	1.9.2.1.	Rețele termice exterioare	Pozate subteran	1968	75.126,33	Legea nr.84/1995 actualizată cu OUG nr.206/22.11.2000
82.	1.8.1.3.	Rețele apă, canal, electrice, termice	Pozate subteran	1968	375.221,09	Legea nr.84/1995 actualizată cu OUG nr.206/22.11.2000
83.	2.1.16.5.	Sistem de incalzire camin nou strada Cabanei	14 panouri solare, 2 repartitoare apă caldă menajeră, 2 vase expansiune 200 litri, 60 litri	2011	397.474,38	Realizat prin investiția cu fonduri din bugetul local
84.	2.1.16.5.	Sistem de incalzire Directia	Pompă circulație apă caldă, pompă de	2011	381.275,68	Realizat prin investiția cu



		Economica		căldură solară, acumulator agent termic, distribuitor 4 intrări, vas de expansiune				fonduri din bugetul local
85.	2.1.16.5.	Sistem de incalzire Cantina Sociala		Vas de expansiune închis 200 L, vas de expansiune 60 litri, panou solar, preparator apă caldă menajeră	2011	397.474,38		Realizat prin investiție cu fonduri din bugetul local
86.	1.6.3.2	Împrejmuire		Lungime – 617 ml, Panouri din palsă tip Buzău și gard din plăci de beton	1968	64.168,00		Legea nr.84/1995 actualizată cu OUG nr.206/22.11.2000
87.	1.3.7.2.	Drumuri și alei		Trotuare pietonale asfaltate, suprafața – 4.328 mp	1968	456.946,56		Legea nr.84/1995 actualizată cu OUG nr.206/22.11.2000
88.	teren.	Teren aferent Grup Școlar „Lazăr Edeleanu” (nr. Cadastral – 14811)		Suprafață din acte – 29.850 mp Suprafață măsurată = 30.440 mp	2000	7.821.544,30		Preluat conform OUG nr.206/22.11.2000 Nr.cadastral 14811, nr. Carte funciארă 18506
89.	1.6.1.	Clădire C1, strada Stadionului		Suprafață – 47,85 mp	2009	43.608,38		Preluat în subordinea Consiliului Local Năvodari prin H.C.L. nr.57/27.02.2009 Contract de vânzare cumpărare nr. 4817/22.12.2009 B.N.P.Doina Gheorghe, nr. Cadastral 1198
90.	1.6.1.1.	Grup Sanitar Bazar		Strada Constanței	2005	11.617,65		Realizată prin investiție cu fonduri din bugetul local
91.	1.6.2.	Sală de Sport Sală de Sport cu nivel de practică sportivă școlară competițională locală		Strada Stadionului Strada Stadionului, arie desfășurată construită – 1.778,91 mp	2010	4.559.181,07		Realizată prin investiție cu fonduri de la C.N.I.
92.	1.8.6.	Alimentare cu apă Sala de Sport strada Stadionului		Strada Stadionului	2010	95.536,77		Realizată prin investiție cu fonduri din bugetul local
93.	2.1.17.3.	Sistem de încălzire Sala de Sport		Strada Stadionului	2010	1.809,56		Realizată prin investiție cu fonduri din bugetul local
94.	1.8.4.	Canalizare menajeră Sală de Sport strada Stadionului		Strada Stadionului	2010	105.500,00		Realizată prin investiție cu fonduri din bugetul local
95.	2.1.16.6.	Centra termică(sistem de		Strada Stadionului	2010	61.016,74		Realizată prin investiție cu fonduri din bugetul local




		încălzire) Sala de Sport						cu fonduri din bugetul local
96.	teren.	Teren strada Stadionului Cimitir Oraş Năvodari	Suprafaţă- 3.306 mp Strada Liniştii	2009		290.646,89		Legea nr.213/1998
97.	1.6.8.	Cabină poartă	Suprafaţă – 9 mp, Strada Liniştii	1997		8.977,99		Transferat la Primăria oraşului Năvodari din 1992
98.	1.5.12.	Magazie lemne	Suprafaţă – 6,45 mp, Strada Liniştii	1980		5.881,93		Transferat la Primăria oraşului Năvodari din 1992
99.	1.6.3.2	Împrejmuire	Gard din beton	1980		48.469,69		Transferat la Primăria oraşului Năvodari din 1992
100.	1.3.7.2.	Drumuri şi alei	Aleea principală este din beton asfaltic şi alei de circulaţie pietruite	1980		242.967,76		Transferat la Primăria oraşului Năvodari din 1992
101.	1.7.1.2.	Reţele electrice	Aleea principală este prevăzută cu lămpi pentru iluminat	1980		78.384,43		Transferat la Primăria oraşului Năvodari din 1992
102.	1.8.4.	Racorduri apă şi cişmele	Teavă din oţel de 1” cu o lungime de 125 ml, Cişmele cu apă potabilă în număr de 4 bucăţi	1980		6.100,00		Transferat la Primăria oraşului Năvodari din 1992
103.	teren.	Teren aferent Cimitir Oraş Năvodari, inclusiv plantaţie pomi	Suprafaţa – 56.207 mp	1992		4.034.313,04		Transferat la Primăria oraşului Năvodari din 1992
104.	teren.	Teren aferent înfiinţare Cimitir ortodox Oraş Năvodari	Suprafaţa – 45.100 mp (parcela A61/49/ 1; A61/19/ 2; A61/ 49/ 3; A61/21/2 lot2)	2004		2.698.477,32		Contract de vânzare cumpărare nr. 2235/09.09.2004 B.N.P.Săcăleanu Marica
105.	teren.	Teren aferent extindere Cimitir oraş Năvodari	Suprafaţa – 15.000 mp (parcela A57/1; A57/2)	2006		897.499,78		Contract de schimb cu sultă nr.3193/ 16.11.2006, BN Săcăleanu Marica; Contract de schimb fără sultă nr.3192/ 16.11.2006, BN Săcăleanu Marica
106.	teren.	Teren aferent Cimitir Mamaia Sat, Năvodari	Strada M 15 - suprafaţa – 9.041,15 mp	1993		668.137,30		Legea nr.213/1998 Nr.cadastral 14994
107.	teren.	Teren strada Pescăruşului	Suprafaţa – 6.352,00 mp	2005		558.435,89		Carte funciară 19029 ROMANIA Legea nr.213/1998




		Școala Peninsula	Strada Principala nr.7				
108.	1.6.2.	Construcție Școala I-IV Peninsula	Suprafața construită desfășurată – 287 mp	2004	374.001,29	Realizată prin investiție cu fonduri din bugetul local Nr.cadastral 15197, nr. Carte funciארă 19473	
109.	1.1.2.1.	Magazie	Suprafață – 33 mp	2003	116.808,83	Legea nr.84/1995 actualizată cu OUG nr.206/22.11.2000 Nr.cadastral 15197, nr. Carte funciארă 19473	
110.	1.6.3.2	Împrejnuire	Lungime -156,80 ml Gard din plăci din beton armat, pe lungime de 26,96 ml Gard din plasă de sarmă cu stâlpi metalici, pe lungime de 129, 84 ml	2004	141.504,74	Realizată prin investiție cu fonduri din bugetul local	
111.	1.6.1.1.	Grup sanitar în curte, Școala Peninsula	Suprafață construită la sol – 25 mp	2004	20.501,47	Realizată prin investiție cu fonduri din bugetul local Nr.cadastral 15197, nr. Carte funciארă 19473	
112.	1.1.5.1.	Accese și platformă betonată școala Peninsula	Strada Principala nr.7	2006	38.392,62	Realizată prin investiție cu fonduri din bugetul local	
113.	teren.	Teren aferent Școala Peninsula	Suprafață de teren – 1.319 mp	2007	49.296,94	Legea nr.213/1998 Nr.cadastral 15197, nr. Carte funciארă 19473	
114.	1.1.2.1.	Atelier mecanic și garaj Coloana Auto	Strada Constanței	2009	645.773,57	Contract de vânzare cumpărare nr. 4817/22.12.2009 B.N.P.Doina Gheorghe, nr. Cadastral 1200	
115.	1.1.2.1.	Baracă metalică Coloana Auto	Strada Constanței FN	2009	10.886,65	Contract de vânzare cumpărare nr. 4817/22.12.2009 B.N.P.Doina Gheorghe nr. Cadastral 1198	
116.	1.1.2.1.	Magazie materiale Coloana Auto	Strada Constanței FN	2009	266.986,49	Contract de vânzare cumpărare nr. 4817/22.12.2009 B.N.P.Doina Gheorghe nr. Cadastral 1200	




117.	1.1.2.1.	Magazie	Strada Stadionului, nr.1, suprafață 25,02 mp	2009	9.743,53	Contract de vânzare cumpărare nr. 4817/22.12.2009 B.N.P.Doina Gheorghe nr. Cadastral 1498
118.	1.5.14.	Clădire birou comandament	Strada Mării nr.26, suprafață utilă – 19,91 mp	2009	19.742,01	Contract de vânzare cumpărare nr. 4817/22.12.2009 B.N.P.Doina Gheorghe nr. Cadastral 284/7
119.	1.5.14.	Clădire sediu administrativ Coloana Auto	Strada Constanței	2009	228.314,84	Contract de vânzare cumpărare nr. 4817/22.12.2009 B.N.P.Doina Gheorghe nr. Cadastral 1200
120.	1.5.14.	Clădire cabină pază Coloana Auto	Strada Constanței	2009	10.760,75	Contract de vânzare cumpărare nr. 4817/22.12.2009 B.N.P.Doina Gheorghe nr. Cadastral 1200
121.	teren.	Teren aferent sediu administrativ Ecoterm	Strada Tineretului nr.3, suprafață 342,73 mp	2009	116.448,69	Contract de vânzare cumpărare nr. 4817/22.12.2009 B.N.P.Doina Gheorghe nr. Cadastral 1229
122.	1.5.14.	Clădire sediu administrativ Ecoterm	Strada Tineretului nr.3, suprafață 342,73 mp	2009	450.727,12	Contract de vânzare cumpărare nr. 4817/22.12.2009 B.N.P.Doina Gheorghe nr. Cadastral 1229
123.	1.5.14.	Clădire birouri și magazine sediu Ecoterm	Suprafață totală – 113,41 mp	2009	209.912,46	Contract de vânzare cumpărare nr. 4817/22.12.2009 B.N.P.Doina Gheorghe nr. Cadastral 1230/P/2
124.	1.5.14.	Clădire sală de ședințe Ecoterm	Strada Tineretului nr.3	2009	100.705,57	Contract de vânzare cumpărare nr. 4817/22.12.2009 B.N.P.Doina Gheorghe nr. Cadastral 625
125.	teren.	Teren aferent Coloana Auto	Strada Constanței FN, - suprafață 7.920 mp (din acte) - suprafață 7.026,75 mp (din	2009	1.107.186,80	Contract de vânzare cumpărare nr. 4817/22.12.2009




126.	1.10.	Puț septic		măsurători)	Strada Recoltei	2006	44.273,20	B.N.P.Doina Gheorghe nr. Cadastral 1200 Realizată prin investiție cu fonduri din bugetul local
127.	1.6.2.	Stadion Clădiri C1,C2 – Baza Sportivă „Flacăra Năvodari”		Strada Constanței Strada Constanței nr.2A	2010	671.526,22	Contract de vânzare cumpărare nr. 2211/17.12.2010 B.N.P.Doina Gheorghe nr. Cadastral 15788,, nr. Carte funciară 20598	
128.	teren.	Teren aferent Stadion, strada Constanței		Suprafață de teren – 50.534 mp	2010	15.989.412,41	Legea nr.213/1998 Nr. Cadastral 16135, nr. Carte funciară 21218	
129.	teren.	Teren aferent Stadion, strada Constanței, nr.2 bis		Suprafață de teren – 1.600 mp	2010	506.254,40	Legea nr.213/1998 Nr. Cadastral 14814, nr. Carte funciară 18569	
130.	teren.	Teren aferent Clădiri –Baza Sportivă		Suprafață de teren – 366 mp	2010	115.803,08	Legea nr.213/1998	
131.	1.8.13.	Stație pompare SP 6		Formată din 3 electropompe	2007	355.743,27	Realizată prin investiție cu fonduri din bugetul local	
132.	1.8.13.	Stație pompare SP 3		Formată din 3 electropompe	2007	259.541,65	Realizată prin investiție cu fonduri din bugetul local	
133.	teren.	Teren aferent Stație de pompare SP3		Suprafață de teren – 1.003,00 mp, Strada D 15	2010	27.367,54	Legea nr.213/1998	
134.	1.8.13.	Stație pompare SP 3*		Formată din 2 electropompe	2007	138.790,57	Realizată prin investiție cu fonduri din bugetul local	
135.	teren.	Teren aferent Stație de pompare SP 3* (nr. Cadastral – 15320)		Strada D 11 – suprafață măsurată – 874 mp, Stație de pompare – 24 mp, Strada D 10	2009	109.502,98	Legea nr.213/1998 Nr. Cadastral 15320, nr. Carte funciară 19602	
136.	teren.	Teren aferent post trafo		Strada Măceșului, Suprafață de teren – 20 mp	2007	577,61	Legea nr.213/1998	




137.	teren.	Teren strada Albatros – parcare	Suprafață de teren – 236,30 mp	2009	23.082,56	Legea nr.213/1998
138.	teren.	Teren strada Albinelor – parcări	Suprafață de teren – 3.158,80 mp	2009	323.319,32	Legea nr.213/1998
139.	teren.	Teren aleea Brotașelor – parcare	Suprafață de teren – 199,30 mp	2009	19.468,28	Legea nr.213/1998
140.	teren.	Teren strada Cabanei – parcare	Suprafață de teren – 138,40 mp	2009	15.694,22	Legea nr.213/1998
141.	teren.	Teren strada Constanței – parcări	Suprafață de teren – 1672 mp	2009	189.600,74	Legea nr.213/1998
142.	teren.	Teren aleea Crinului – parcare	Suprafață de teren – 770 mp	2009	75.216,14	Legea nr.213/1998
143.	teren.	Teren strada Culturii – parcări	Suprafață de teren – 972 mp	2009	110.222,44	Legea nr.213/1998
144.	teren.	Teren strada Frunzelor – parcare	Suprafață de teren – 885,60 mp	2009	100.424,89	Legea nr.213/1998
145.	teren.	Teren aleea Lalelelor – parcare	Suprafață de teren – 440,90 mp	2009	43.068,57	Legea nr.213/1998
146.	teren.	Teren strada Liliacului – parcare	Suprafață de teren – 145,60 mp	2009	14.222,69	Legea nr.213/1998
147.	teren.	Teren aleea Meduzei – parcare	Suprafață de teren – 976,20 mp	2009	110.698,71	Legea nr.213/1998
148.	teren.	Teren strada Nufierilor – parcare	Suprafață de teren – 723 mp	2009	70.625,03	Legea nr.213/1998
149.	teren.	Teren strada Ogorului – parcare	Suprafață de teren – 894,80 mp	2009	87.407,02	Legea nr.213/1998
150.	teren.	Teren aleea Panseluțelor – parcări	Suprafață de teren – 1.058,70 mp	2009	103.417,31	Legea nr.213/1998
151.	teren.	Teren strada Pescărușului – parcare	Suprafață de teren – 243,50 mp	2009	23.785,88	Legea nr.213/1998
152.	teren.	Teren strada Rândunelelor – parcări	Suprafață de teren – 943,80 mp	2009	92.193,50	Legea nr.213/1998
153.	teren.	Teren strada Sănătății – parcare	Suprafață de teren – 567,70 mp	2009	64.375,80	Legea nr.213/1998
154.	teren.	Teren strada Școlii – parcare	Suprafață de teren – 308,30 mp	2009	34.960,47	Legea nr.213/1998
155.	teren.	Teren strada Tașaul – parcare	Suprafață de teren – 286,30 mp	2009	27.966,73	Legea nr.213/1998
156.	teren.	Teren strada Tineretului – parcare	Suprafață de teren – 201,10 mp	2009	19.644,11	Legea nr.213/1998
157.	teren.	Teren strada Viilor	Suprafață de teren – 23 mp	2009	2.246,72	Legea nr.213/1998
158.	teren.	Teren strada Dobrogei – parcări	Suprafață de teren – 483,70 mp	2009	47.249,41	Legea nr.213/1998




159.	teren.	Teren strada Școlii – parcare	Suprafață de teren – 40,80 mp	2009	4.626,62	Legea nr.213/1998
160.	teren.	Teren strada Tașaul – parcare	Suprafață de teren – 67,00 mp	2009	6.544,78	Legea nr.213/1998
161.	teren.	Teren strada Tineretului – parcare	Suprafață de teren – 196,10 mp	2009	19.155,70	Legea nr.213/1998
162.	1.6.8.	Ansamblu arhitectural, Strada Constanței	Ansamblu arhitectural compus din soclu beton placat, arcade și stâlpi din beton armat, între stâlpi au fost amplasate icoane, acoperiș tip țigă	2006	48.247,34	Realizată prin investiție cu fonduri din bugetul local
163.	1.4.5.1.	Fântână arteziană, Strada Constanței	Formă dreptunghiulară, bazin din ciment pavat la exterior cu plăci din granit și la interior cu gresie, balustradă din teavă inox, în mijloc pe un suport din beton este amplasată o figurină din oțel inox	2003	68.917,72	Realizată prin investiție cu fonduri din bugetul local
164.	1.4.5.1.	Fântână arteziană, intersecția străzilor Constanței cu strada Albinelor	Formă circulară, în mijloc este amplasată o figurină din oțel inox reprezentând o barcă cu pânze. Pe interiorul bazinului este amplasat un inel de apă din teavă oțel inox cu duze	2007	13.425,11	Realizată prin investiție cu fonduri din bugetul local
165.	1.7.1.2.	Execuție rețea electrică strada Muzicii, Grădiniilor	Rețea electrică de 0,4 KV din cablu torsadat	2002	58.625,62	Realizată prin investiție cu fonduri din bugetul local
166.	1.7.1.3.	Rețea alimentare energie electrică rezervor Strada Eternității	Strada Eternității	2010	112.524,47	Realizată prin investiție cu fonduri din bugetul local
167.	1.7.3.	Executat rețea electrică de 0,4 KV din cablu torsadat zona tabără	Strada T12	2002	12.296,09	Realizată prin investiție cu fonduri din bugetul local
168.	1.7.3.	Montaj și PIF transformator	Rețea electrică Strada Ciocărliei	2002	20.041,07	Realizată prin investiție cu fonduri din bugetul local
169.	1.8.12.	Stație de pompare ape uzate Strada Câmpului	Strada Câmpului	2010	354.013,35	Realizată prin investiție cu fonduri de la C.N.I.
170.	1.8.13.	Rețea hidrofor T1A, T1B, T2, C3	Rețele de furnizare a apei reci situate în aval de instalațiile de hidrofor, lungime 313 ml	2005	4.814,97	Legea nr.213/1998
171.	1.8.13.	Rețea hidrofor B2	Rețele de furnizare a apei reci situate în aval de instalațiile de hidrofor, lungime 401 ml	2005	7.379,13	Legea nr.213/1998
172.	1.8.13.	Rețea hidrofor H3	Rețele de furnizare a apei reci situate în aval de instalațiile de hidrofor, lungime 176 ml	2005	3.217,46	Legea nr.213/1998
173.	1.8.13.	Rețea hidrofor bloc 160 intervenții	Rețele de furnizare a apei reci situate în aval de instalațiile de hidrofor, lungime 132 ml	2005	615,50	Legea nr.213/1998




174.	1.8.13.	Rețea hidrofor G1, G2, G3, C5, C6	Rețele de furnizare a apei reci situate în aval de instalațiile de hidrofor	2005	2.219,57	Legea nr.213/1998
175.	1.8.13.	Rețea hidrofor cămin zahăr C28	Rețele de furnizare a apei reci situate în aval de instalațiile de hidrofor, lungime 250 ml	2005	1.672,42	Legea nr.213/1998
176.	1.8.13.	Rețea hidrofor H7-G4	Rețele de furnizare a apei reci situate în aval de instalațiile de hidrofor, lungime 120 ml	2005	1.840,48	Legea nr.213/1998
177.	1.8.13.	Rețea hidrofor M1, M2, 58-62	Rețele de furnizare a apei reci situate în aval de instalațiile de hidrofor, lungime 500 ml	2005	763,12	Legea nr.213/1998
178.	1.8.13.	Rețea hidrofor 63-67, 17 -18 Sud	Rețele de furnizare a apei reci situate în aval de instalațiile de hidrofor, lungime 120 ml	2005	1.367,42	Legea nr.213/1998
179.	1.8.13.	Rețea hidrofor Liceu+internat	Rețele de furnizare a apei reci situate în aval de instalațiile de hidrofor	2005	1.670,24	Legea nr.213/1998
180.	1.8.13.	Rețea hidrofor sală de sport+Atelier+Școala 3+Cămin nou	Rețele de furnizare a apei reci situate în aval de instalațiile de hidrofor	2005	2.084,91	Legea nr.213/1998
181.	1.8.13.	Rețea hidrofor bl.6-7 chimie	Rețele de furnizare a apei reci situate în aval de instalațiile de hidrofor	2005	1.764,66	Legea nr.213/1998
182.	1.8.13.	Rețea hidrofor FC1-FC5	Rețele de furnizare a apei reci situate în aval de instalațiile de hidrofor, lungime 613 ml	2005	12.478,44	Legea nr.213/1998
183.	1.8.13.	Rețea hidrofor bl.R8, R9, R10	Rețele de furnizare a apei reci situate în aval de instalațiile de hidrofor, lungime 330 ml	2005	7.894,64	Legea nr.213/1998
184.	1.8.13.	Rețea hidrofor bl.A9, RA1	Rețele de furnizare a apei reci situate în aval de instalațiile de hidrofor, lungime 165 ml	2005	3.346,49	Legea nr.213/1998
185.	1.8.13.	Rețea hidrofor D turn	Rețele de furnizare a apei reci situate în aval de instalațiile de hidrofor, lungime 400 ml	2005	4.431,99	Legea nr.213/1998
186.	1.8.4.	Canalizare menajeră Aleea Ploilor	Aleea Ploilor	2009	99.296,85	Realizată prin investiție cu fonduri din bugetul local
187.	1.8.4.	Canalizare menajeră Strada Școlii	Strada Școlii	2009	80.940,34	Realizată prin investiție cu fonduri din bugetul local
188.	1.8.4.	Canalizare menajeră Strada Tașaul	Strada Tașaul	2009	236.218,19	Realizată prin investiție cu fonduri din bugetul local
189.	1.8.4.	Canalizare menajeră Strada Primăverii	Strada Primăverii	2009	80.557,67	Realizată prin investiție cu fonduri din bugetul local



190.	1.8.6.	Alimentare cu apă Strada Macului	Strada Macului	2002	85.931,82	Realizată prin investiție cu fonduri din bugetul local
191.	1.8.6.	Alimentare cu apă Strada Prelungirea Recoltei	Strada Prelungirea Recoltei	2002	42.226,35	Realizată prin investiție cu fonduri din bugetul local
192.	1.8.6.	Alimentare cu apă Strada Recoltei	Strada Recoltei	2002	5.913,47	Realizată prin investiție cu fonduri din bugetul local
193.	1.8.6.	Alimentare cu apă Strada Liniștii	Strada Liniștii	2004	235.058,49	Realizată prin investiție cu fonduri din bugetul local
194.	1.8.6.	Alimentare cu apă Zona Stadionului	Zona Stadionului	2004	138.735,66	Realizată prin investiție cu fonduri din bugetul local
195.	1.8.6.	Alimentare cu apă Zona Ciocârliei	Zona Ciocârliei	2004	485.608,17	Realizată prin investiție cu fonduri din bugetul local
196.	1.8.6.	Amenajare clădire Primărie II	Compartimentare – nivel parter și etajul I în incinta spălătoriei – liceu, str. Sănătății	2004	472.205,70	Realizată prin investiție cu fonduri din bugetul local
197.	1.8.6.	Rețea alimentare cu apă Zona Cantonului, Gării	Zona Cantonului, Gării	2005	140.484,78	Realizată prin investiție cu fonduri din bugetul local
198.	1.8.6.	Rețea alimentare cu apă strada Mălinului, adiacent strada Bradului, Muzicii	Strada Mălinului, adiacent strada Bradului, Stejarului, Muzicii	2005	187.365,97	Realizată prin investiție cu fonduri din bugetul local
199.	1.8.6.	Rețea alimentare cu apă Zona D 10, Trup Mamaia Nord	Zona D 10, Trup Mamaia Nord	2007	339.303,71	Realizată prin investiție cu fonduri din bugetul local
200.	1.8.6.	Rețea alimentare cu apă aleea Berzei	Aleea Berzei	2009	177.245,13	Realizată prin investiție cu fonduri din bugetul local
201.	1.8.6.	Rețea alimentare cu apă strada Rândunelelor	Strada Rândunelelor	2010	282.354,44	Realizată prin investiție cu fonduri din bugetul local
202.	1.8.6.	Rețea alimentare cu apă strada Albinelor	Strada Albinelor	2010	437.516,07	Realizată prin investiție cu fonduri din bugetul local
203.	1.8.6.	Rețea alimentare cu apă strada Frunzelor	Strada Frunzelor	2010	227.407,81	Realizată prin investiție cu fonduri din bugetul local

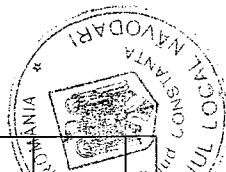


204.	1.8.6.		Rețea alimentare cu apă strada Liniștei	Strada Liniștei	2010	90.363,00	Realizată prin investiție cu fonduri din bugetul local
205.	1.8.6.		Rețea alimentare cu apă strada Recoitei	Strada Recoitei	2010	108.936,00	Realizată prin investiție cu fonduri din bugetul local
206.	1.8.6.		Rețea alimentare cu apă strada Lacului	Strada Lacului	2010	109.361,00	Realizată prin investiție cu fonduri din bugetul local
207.	1.8.6.		Rețea alimentare cu apă strada Plopilor	Strada Plopilor	2010	132.464,26	Realizată prin investiție cu fonduri din bugetul local
208.	1.8.6.		Rețea alimentare cu apă strada Albatros	Strada Albatros	2010	28.583,00	Realizată prin investiție cu fonduri din bugetul local
209.	1.8.6.		Rețea alimentare cu apă strada Meduzei	Strada Meduzei	2010	76.303,42	Realizată prin investiție cu fonduri din bugetul local
210.	1.8.6.		Rețea alimentare cu apă strada Tineretului	Strada Tineretului	2010	24.438,01	Realizată prin investiție cu fonduri din bugetul local
211.	1.8.6.		Rețea alimentare cu apă strada T 5	Strada T 5	2010	56.970,20	Realizată prin investiție cu fonduri din bugetul local
212.	1.8.6.		Rețea alimentare cu apă strada bulevardul Mamaia Nord(DC 86)	Strada DC 86	2010	65.628,29	Realizată prin investiție cu fonduri din bugetul local
213.	1.8.6.		Rețea alimentare cu apă strada Midiei	Strada Midiei	2010	188.346,49	Realizată prin investiție cu fonduri din bugetul local
214.	1.8.6.		Rețea alimentare cu apă strada Mării	Strada Mării	2010	153.272,18	Realizată prin investiție cu fonduri din bugetul local
215.	1.8.6.		Rețea alimentare cu apă strada Cabanei	Strada Cabanei	2010	20.591,40	Realizată prin investiție cu fonduri din bugetul local
216.	1.8.6.		Rețea alimentare cu apă strada Poștei	Strada Poștei	2010	85.352,35	Realizată prin investiție cu fonduri din bugetul local
217.	1.8.6.		Rețea alimentare cu apă aleea Poștei	Aleea Poștei	2010	44.858,24	Realizată prin investiție cu fonduri din bugetul local




[Handwritten signature]

218.	1.8.7.	Dren pentru colectarea apelor din infiltrație	Tronson stradaq Plopilor-strada Stadionului, DN -500mm	1982	105.939,64	Realizată prin investiție cu fonduri din bugetul local
219.	1.8.7.	Dren pentru colectarea apelor din infiltrație	Tronson strada Constanței – strada Plopilor, tip Preno, DN -600mm	1982	579.022,32	Realizată prin investiție cu fonduri din bugetul local
220.	1.8.7.	Canalizare pluvială strada Ciocârliei	Strada Ciocârliei	2002	85.481,69	Realizată prin investiție cu fonduri din bugetul local
221.	1.8.7.	Canalizare strada Stadionului	Strada Stadionului	2005	768.102,52	Realizată prin investiție cu fonduri din bugetul local
222.	1.8.7.	Preluare ape pluviale zona Brotăceilor	Zona Brotăceilor	2002	48.419,46	Realizată prin investiție cu fonduri din bugetul local
223.	1.8.7.	Rețea canalizare menajeră strada Nufenilor	Strada Nufenilor	2004	36.411,44	Realizată prin investiție cu fonduri din bugetul local
224.	1.8.7.	Canalizare menajeră strada Gării, tronson Ciocârliei	Strada Gării tronson Ciocârliei	2006	137.097,84	Realizată prin investiție cu fonduri din bugetul local
225.	1.8.7.	Rețea canalizare strada D 10	Strada D 10, Trup Mamaia Nord	2007	1.089.028,29	Realizată prin investiție cu fonduri din bugetul local
226.	1.8.7.	Rețea canalizare menajeră strada Mării	Strada Mării	2010	319.325,77	Realizată prin investiție cu fonduri din bugetul local
227.	1.8.7.	Rețea canalizare menajeră aleca Berzei	Aleca Berzei	2009	195373,40	Realizată prin investiție cu fonduri din bugetul local
228.	1.8.7.	Rețea canalizare strada Plopilor- Constanței	Tronson strada Plopilor-strada Toamnei	2010	305.808,81	Realizată prin investiție cu fonduri din bugetul local
229.	1.8.7.	Rețea canalizare strada Plopilor, Constanței	Tronson strada Albatros, bloc 12 est	2010	31.735,86	Realizată prin investiție cu fonduri din bugetul local
230.	1.8.7.	Rețea canalizare strada Pescărușului	Strada Pescărușului	2010	41.350,50	Realizată prin investiție cu fonduri din bugetul local
231.	1.8.7.	Rețea canalizare menajeră strada T3	Strada T3	2010	148.649,18	Realizată prin investiție cu fonduri din bugetul local
232.	1.8.7.	Rețea canalizare menajeră	Strada T 13	2010	93.468,29	Realizată prin investiție cu fonduri din bugetul local



[Handwritten signature]

			strada T 13				cu fonduri din bugetul local
233.	1.8.7.		Rețea canalizare menajeră strada T2	Strada T2	2010	329.014,85	Realizată prin investiție cu fonduri din bugetul local
234.	1.8.7.		Rețea canalizare menajeră strada T 4	Strada T 4	2010	235.023,88	Realizată prin investiție cu fonduri din bugetul local
235.	1.8.7.		Rețea canalizare menajeră strada T 14	Strada T 14	2010	130.876,16	Realizată prin investiție cu fonduri din bugetul local
236.	1.8.7.		Rețea canalizare strada Viilor	Strada Viilor	2010	343.700,37	Realizată prin investiție cu fonduri de la C.N.I.
237.	1.8.7.		Rețea canalizare strada Viilor, aleea Ciocârliei	Strada Viilor, aleea Ciocârliei	2010	174.989,92	Realizată prin investiție cu fonduri de la C.N.I.
238.	1.8.7.		Rețea canalizare menajeră strada Câmpului	Strada Câmpului	2010	14.317,40	Realizată prin investiție cu fonduri de la C.N.I.
239.	1.8.7.		Rețea canalizare menajeră strada Grădinilor	Strada Grădinilor	2010	604.389,50	Realizată prin investiție cu fonduri de la C.N.I.
240.	1.8.7.		Canalizare menajeră strada Mălinului	Strada Mălinului	2010	160.875,72	Realizată prin investiție cu fonduri de la C.N.I.
241.	1.8.7.		Rețea canalizare menajeră strada Muzicii	Strada Muzicii	2010	328.304,64	Realizată prin investiție cu fonduri de la C.N.I.
242.	1.8.7.		Rețea canalizare menajeră strada Stejarului	Strada Stejarului	2010	274.419,45	Realizată prin investiție cu fonduri de la C.N.I.
243.	1.8.7.		Rețea canalizare menajeră strada Bradului	Strada Bradului	2010	224.383,23	Realizată prin investiție cu fonduri de la C.N.I.
244.	1.9.2.1.		Tronson conducte fevi 273*8	Conductă Dn 273 mm x8 mm, lungime 2020 ml	2003	211.944,65	Realizată prin investiție cu fonduri din bugetul local, proces verbal de recepție nr. 192/22.01.2004
245.	2.1.16.1.2.3		Grup electrogen mobil stația de pompare	Strada Câmpului	2010	65.673,31	Realizată prin investiție cu fonduri de la C.N.I.
246.	2.1.17.1.1.		Electropompă submersibilă pentru ape uzate	Strada Câmpului	2010	49.550,48	Realizată prin investiție cu fonduri de la C.N.I.
247.	2.2.8.		Tablou de comandă (automatizare) stația de pompare	Strada Câmpului	2010	21.900,13	Realizată prin investiție cu fonduri de la C.N.I.
248.	2.1.5.5.		Grup electrogen Depozit 10-Trup Mamaia Nord	Depozit 10-Trup Mamaia Nord	2007	63.265,58	Realizată prin investiție cu fonduri din bugetul local
249.	2.2.1.1.3.		Contorizare apă rece		2010	347.362,52	Realizată prin investiție




[Handwritten signature]


		Asociații de proprietari						cu fonduri din bugetul local
250.	2.4.2.10.	Parc Sud, „Ion Dobre”	Strada Rândunelelor, suprafață – 9301 mp	2000	197.511,39		Legea nr.213/1998	
251.	teren.	Teren lângă parc „Ion Dobre”	Suprafață – 3.223 mp	2010	385.954,25		Legea nr.213/1998	
252.	teren.	Teren lângă parc „Ion Dobre”	Suprafață – 50 mp	2010	5.987,50		Legea nr.213/1998 Nr.cadastral 16087, nr. Carte funciară 21091	
253.	2.4.2.10.	Parc Centru Casa de Cultură	Strada Constanței, suprafață – 8.610 mp	1998	497.675,18		Legea nr.213/1998	
254.	2.4.2.10.	Parc strada Trandafirilor	Suprafață – 1.805 mp	1956	193.600,20		Legea nr.213/1998	
255.	2.4.2.10.	Parc Troiță strada Constanței	Suprafață – 1.413 mp	1987	87.016,71		Legea nr.213/1998	
256.	2.4.2.10.	Parc front Canal strada Frunzelor	Suprafață – 23.750 mp	1988	1.563.463,69		Legea nr.213/1998	
257.	2.4.2.10.	Parc Stadion – stație de pompare	Strada Constanței, suprafață – 170.090 mp, cuprinde zona stației de epurare și zona neamenajată, spații verzi ce constituie zone de protecție și consolidare teren mal lac Tașaul	1993	10.835.838,59		Legea nr.213/1998	
258.	1.4.2.2.	Mal lac Tașaul, zona Tașaul	Zonă protecție, suprafață – 24.650 mp, constituită din vegetație naturală	1956	125.629,22		Legea nr.213/1998	
259.	2.4.2.10.	Spații de joc grădini de ansamblu CP1, CP2, CP3	Suprafață betonată – 810 mp	1993	51.602,27		Legea nr.213/1998	
260.	2.4.2.10.	Spații de joc – gradini de ansamblu P8-P10, R7	Suprafață betonată – 1.525,00 mp	1984	86.141,81		Legea nr.213/1998	
261.	2.4.2.10.	Spații de joc – gradini de ansamblu P5-R5-PT	Suprafață betonată – 2.020,00 mp	1999	114.102,59		Legea nr.213/1998	
262.	2.4.2.10.	Spații de joc – gradini de ansamblu P1-R1	Suprafață betonată – 610,00mp	1984	34.974,87		Legea nr.213/1998	
263.	2.4.2.10.	Spații de joc – gradini de ansamblu R1 R2	Suprafață betonată – 520,00 mp	1984	29.814,64		Legea nr.213/1998	
264.	2.4.2.10.	Spații de joc – gradini de ansamblu RA1	Suprafață betonată – 610,00 mp	1986	38.860,97		Legea nr.213/1998	
265.	2.4.2.10.	Spații de joc – gradini de ansamblu RA5-RA6	Suprafață betonată – 545,00 mp	1987	34.720,04		Legea nr.213/1998	
266.	2.4.2.10.	Spații de joc – gradini de	Suprafață betonată – 520,00 mp	1988	33.127,38		Legea nr.213/1998	




		ansamblu RA5-A9							
267.	2.4.2.10.	Spații de joc – gradini de ansamblu C4-A7-O6	Suprafață betonată –1.490,00 mp	1986	94.922,69				Legea nr.213/1998
268.	2.4.2.10.	Spații de joc – gradini de ansamblu C1-A6	Suprafață betonată –575,00 mp	1986	36.631,24				Legea nr.213/1998
269.	2.4.2.10.	Spații de joc – gradini de ansamblu A4-A5	suprafața – 1.930,00 mp	1988	122.953,55				Legea nr.213/1998
270.	2.4.2.10.	Spații de joc – gradini de ansamblu 1 sud-3 sud	Suprafață betonată –320,00 mp	1981	20.386,08				Legea nr.213/1998
271.	2.4.2.10.	Spații de joc – gradini de ansamblu 10 sud-6 sud	Suprafață betonată –840,00 mp	1982	49.945,90				Legea nr.213/1998
272.	2.4.2.10.	Spații de joc – gradini de ansamblu 22 sud, 25 sud,16 sud	Suprafață betonată –1.765,00 mp	1979	119.938,10				Legea nr.213/1998
273.	2.4.2.10.	Spații de joc – gradini de ansamblu 18 sud, 20 sud, 21 sud	Suprafață betonată –750,00 mp	1978	44.594,55				Legea nr.213/1998
274.	2.4.2.10.	Spații de joc – gradini de ansamblu 58-59	Spații verzi, Suprafața –630,00 mp	1974	36.121,59				Legea nr.213/1998
275.	2.4.2.10.	Spații de joc – gradini de ansamblu 60-61	Suprafață betonată –1.980,00 mp	1976	126.138,87				Legea nr.213/1998
276.	2.4.2.10.	Spații de joc – gradini de ansamblu G3-M3-M4	Suprafață betonată –1.065,00 mp	1983	63.324,26				Legea nr.213/1998
277.	2.4.2.10.	Spații de joc – gradini de ansamblu M1A-M1B-M1C	Suprafața betonată –880,00 mp	1982	49.708,06				Legea nr.213/1998
278.	2.4.2.10.	Spații de joc – gradini de ansamblu 39-40	Suprafață betonată –815,00 mp	1956	46.036,44				Legea nr.213/1998
279.	2.4.2.10.	Spații de joc – gradini de ansamblu 39-42	Spații verzi, suprafața –1.040,00 mp	1956	61.837,78				Legea nr.213/1998



280.	2.4.2.10.	Spații de joc – grădini de ansamblu 52-55-56	Suprafața betonată – 1.050,00 mp	1961	62.432,37	Legea nr.213/1998
281.	2.4.2.10.	Spații de joc – grădini de ansamblu --Stație salvare, bloc 51	Suprafața betonată – 1.480,00 mp	1959	94.285,62	Legea nr.213/1998
282.	2.4.2.10.	Spații de joc – grădini de ansamblu 50-53	Suprafața betonată – 1.020,00 mp	1961	57.616,16	Legea nr.213/1998
283.	2.4.2.10.	Spații de joc – grădini de ansamblu 44,45,46,47,48,49	Suprafața betonată – 4.760,00 mp	1956	268.875,41	Legea nr.213/1998
284.	2.4.2.10.	Spații de joc – grădini de ansamblu Consiliul local, bibliotecă	Suprafața betonată – 630,00 mp	1968	36.121,59	Legea nr.213/1998
285.	2.4.2.10.	Spații de joc – grădini de ansamblu Consiliul Local – scuar	Suprafața betonată – 480,00 mp	1999	36.694,94	Legea nr.213/1998
286.	2.4.2.10.	Spații de joc – grădini de ansamblu T1A-T1B-T2	Suprafața betonată – 1.360,00 mp	1990	89.528,87	Legea nr.213/1998
287.	2.4.2.10.	Spații de joc – grădini de ansamblu G tașaut-T3-T7	Suprafața betonată – 530,00 mp	1990	34.889,93	Legea nr.213/1998
288.	2.4.2.10.	Spații de joc – grădini de ansamblu 14,15,17 est	Suprafața betonată – 830,00 mp	1979	51.113,85	Legea nr.213/1998
289.	2.4.2.10.	Spații de joc – grădini de ansamblu 16,17,20 est	Suprafața betonată – 3.125,00 mp	1979	192.446,72	Legea nr.213/1998
290.	2.4.2.10.	Spații de joc – grădini de ansamblu 27 est-24 est	Suprafața betonată – 750,00 mp	1980	46.187,21	Legea nr.213/1998
291.	2.4.2.10.	Spații de joc – grădini de ansamblu 24 est-26 est	Suprafața betonată – 1.200,00 mp	1980	73.899,54	Legea nr.213/1998
292.	2.4.2.10.	Spații verzi – grădini de față zona blocuri CP1 – CP3	Suprafața – 1635 mp	1993	100.688,12	Legea nr.213/1998
293.	2.4.2.10.	Spații verzi – grădini de față zona blocuri R8 – R	Suprafața – 2.025 mp	1984	124.705,47	Legea nr.213/1998




294.	2.4.2.10.	10	Spații verzi – grădini de față zona strada Pescărușului	Suprafață – 1.835 mp	1984	113.004,71	Legea nr.213/1998
295.	2.4.2.10.	Spații verzi – grădini de față strada Rândunelelor	Suprafață – 4.825 mp, între strada Albinelor și bulevardul Năvodari (DJ 226)	1983	297.137,73	Legea nr.213/1998	
296.	2.4.2.10.	Spații verzi – grădini de față strada Rândunelelor	Suprafața – 3.440 mp, între strada Albinelor și strada Salcâmbilor	1986	219.150,36	Legea nr.213/1998	
297.	2.4.2.10.	Spații verzi – grădini de față zona strada Ogorului	Suprafață – 2.520mp	1986	160.540,38	Legea nr.213/1998	
298.	2.4.2.10.	Spații verzi – grădini de față zona strada Culturii	Suprafață – 550 mp	1985	37.374,48	Legea nr.213/1998	
299.	2.4.2.10.	Spații verzi – grădini de față strada Albinelor	Suprafață – 2.375 mp, între strada Rândunelelor și strada Constanței	1983	146.259,51	Legea nr.213/1998	
300.	2.4.2.10.	Spații verzi – grădini de față strada Liliacului	Suprafață– 905 mp	1982	51.120,22	Legea nr.213/1998	
301.	2.4.2.10.	Spații verzi – grădini de față Aleea Panselușelor	Suprafață – 3.100 mp	1978	184.324,14	Legea nr.213/1998	
302.	2.4.2.10.	Spații verzi – grădini de față strada Cabanei	Suprafață – 1.980 mp, între Liceu și strada Mării	1961	111.843,13	Legea nr.213/1998	
303.	2.4.2.10.	Spații verzi – grădini de față strada Cabanei	Suprafață – 1.220 mp, între strada Mării și strada Midiei	1978	72540,47	Legea nr.213/1998	
304.	2.4.2.10.	Spații verzi – grădini de față strada Frunzelor	Suprafață – 1.110 mp, blocurile 19 sud- 23 sud	1979	65.405,34	Legea nr.213/1998	
305.	2.4.2.10.	Spații verzi – grădini de față zona bloc FC 5	Suprafață – 1.810 mp	1988	119.152,39	Legea nr.213/1998	
306.	2.4.2.10.	Spații verzi – grădini de față zona bloc H 5	Suprafață – 3.680 mp	1990	242.254,58	Legea nr.213/1998	
307.	2.4.2.10.	Spații verzi – grădini de față strada Midiei	Suprafață – 1.290 mp, între strada Mării și strada Cabanei	1986	79.442,01	Legea nr.213/1998	
308.	2.4.2.10.	Spații verzi – grădini de față strada Midiei	Suprafață– 5.340 mp, între strada Cabanei și strada Mării	1986	340.192,71	Legea nr.213/1998	
309.	2.4.2.10.	Spații verzi – grădini de față strada Mării	Suprafață – 3.360 mp, între strada Midiei și bulevardul Năvodari (DJ 226)	1956	199.783,58	Legea nr.213/1998	
310.	2.4.2.10.	Spații verzi – grădini de față strada Sănătății	Suprafață – 1.820 mp	1956	108.216,11	Legea nr.213/1998	
311.	2.4.2.10.	Spații verzi – grădini de față strada Trandafirilor	Suprafață – 2.960 mp	1956	175.999,82	Legea nr.213/1998	
312.	2.4.2.10.	Spații verzi – grădini de față strada Școlii	Suprafață – 1.410 mp	1956	83.837,75	Legea nr.213/1998	
313.	2.4.2.10.	Spații verzi – grădini de față strada Constanței	Suprafața – 10.827 mp, între strada Plopiilor- bulevardul Năvodari (DJ 226)	1985	689.750,28	Legea nr.213/1998	



314.	2.4.2.10.	Spații verzi – grădini de fațadă strada Tașaul	Suprafața – 1605 mp	1989	105.657,23	Legea nr.213/1998
315.	2.4.2.10.	Spații verzi – grădini de fațadă strada Nufierilor	Suprafața – 2160 mp, între strada Constanței și calea ferată	1985	137.606,04	Legea nr.213/1998
316.	2.4.2.10.	Spații verzi – grădini de fațadă strada Pescarilor	Suprafața – 325 mp	1956	20.014,46	Legea nr.213/1998
317.	2.4.2.10.	Spații verzi – grădini de fațadă strada Albatros	Suprafața – 760 mp	1983	46.803,04	Legea nr.213/1998
318.	2.4.2.10.	Spații verzi – grădini de fațadă strada Meduzei	Suprafața – 1250 mp	1985	79.633,13	Legea nr.213/1998
319.	2.4.2.10.	Spații verzi – grădini de fațadă strada Delfinului	Suprafața – 1160 mp	1985	73.899,54	Legea nr.213/1998
320.	2.4.2.10	Amenajare Parc bloc 44	Suprafața – 4100 mp	2002	87.065,55	Legea nr.213/1998
321.	2.4.2.10	Grădină de fațadă strada Albinelor	Între strada Constanței și strada Delfinului – 35 mp	2010	2.229,74	Legea nr.213/1998
322.	2.4.2.10	Spații verzi – grădini de fațadă strada Albinelor	Între strada Constanței și strada Delfinului – 2295 mp	2010	146.206,47	Legea nr.213/1998
323.	3.4.	Spațiu joacă bloc FC	Strada Frunzelor, Cuprinde eurocarusel, balansoar, tobogan spirală, leagăn de copii	2002	18.142,49	Realizată prin investiție cu fonduri din bugetul local
324.	3.4.	Spațiu joacă bloc CP	Strada Pescărușului, Cuprinde balansoar, tobogan spirală, leagăn de copii	2002	5.713,82	Realizată prin investiție cu fonduri din bugetul local
325.	3.4.	Spațiu joacă bloc T1 b	Strada Constanței, Cuprinde eurocarusel, balansoar, tobogan spirală, leagăn de copii	2002	3.498,24	Realizată prin investiție cu fonduri din bugetul local
326.	3.4.	Spațiu joacă bloc T 7	Strada Tașaul, Cuprinde balansoar, panou baschet, leagăn de copii	2002	5.097,29	Realizată prin investiție cu fonduri din bugetul local
327.	3.4.	Spațiu joacă bloc H 5	Aleea Orizontului, Cuprinde leagăn de copii	2002	5.008,09	Realizată prin investiție cu fonduri din bugetul local
328.	3.4.	Spațiu joacă bloc H 3	Strada Constanței, Cuprinde eurocarusel, balansoar	2002	5.343,50	Realizată prin investiție cu fonduri din bugetul local
329.	3.4.	Loc joacă Parcul sud	Strada Rândunelelor	2010	59.208,56	Realizată prin investiție cu fonduri din bugetul local
330.	3.4.	Loc joacă strada Tașaul	Strada Tașaul	2010	56.816,93	Realizată prin investiție cu fonduri din bugetul local
331.	3.4.	Loc joacă str. Albinelor, bl.	Strada Constanței	2010	151.475,57	Realizată prin investiție cu fonduri din bugetul local




		20 est						cu fonduri din bugetul local
332.	3.4.	Loc joacă Școala nr.2	Strada Plopilor	2010	47.871,85	Realizată prin investiție cu fonduri din bugetul local		
333.	3.4.	Loc joacă zona CP teren sport	Strada Pescărușului	2010	58.159,02	Realizată prin investiție cu fonduri din bugetul local		
334.	3.4.	Loc joacă Grădinița nr.3	Aleea Ghiocilor	2010	34.512,17	Realizată prin investiție cu fonduri din bugetul local		
335.	3.4.	Loc joacă Școala nr.3	Strada Cabanei	2010	31.512,17	Realizată prin investiție cu fonduri din bugetul local		
336.	teren.	Teren aferent strada Victoriei corp A (Tabăra Victoria)	Intrare din bulevardul Mamaia Nord, Suprafața – 3.975 mp	2010	315.697,60	Legea nr.213/1998		
337.	teren.	Teren aferent strada Trup 2 (Legmas)	Intrare din bulevardul Mamaia Nord, Suprafața – 2.036 mp	2010	39.776,60	Legea nr.213/1998		
338.	teren.	Teren aferent strada Trup 2 (Tabăra Victoria)	Intrare din bulevardul Mamaia Nord, Suprafața – 3.114 mp	2010	247.316,28	Legea nr.213/1998		
339.	teren.	Teren Tabăra de Copii (SIND)	Suprafața – 59.844 mp	2009	11.920.265,92	Legea nr.213/1998		
340.	teren.	Teren alea Viilor – lot 14	Zona strada Stejarului, Suprafața – 739 mp	2009	55.867,20	Legea nr.213/1998		
341.	teren.	Terenuri, drumuri tehnologice în proximitatea canalului Poarta Albă – Midia Năvodari	Suprafața – 10.000 mp	2010	272.857,00	Legea nr.213/1998		
342.	teren.	Teren alea Arțarului – lot 7	Zona strada Viilor, Suprafața – 981 mp	2010	14.332,52	Contract de vânzare cumpărare nr. 1510/21.09.2010 B.N.P. Săcăleanu Mariea		
343.	teren.	Teren Alea Ciocăriei (între nr.46-48)	Suprafață – 112,80 mp	2010	2.689,77	Legea nr.213/1998		
344.	teren.	Teren Alea Nuferilor – lot 6	Zona CF, lac și strada Corbului, Suprafața – 458 mp	2010	106.984,45	Legea nr.213/1998		
345.	teren.	Teren Alea Parcului – lot 9	Zona strada Stadionului, Suprafața – 365 mp	2010	6.217,78	Legea nr.213/1998		
346.	teren.	Teren Alea M 13 – lot 4	Suprafața – 325 mp	2010	8.868,85	Legea nr.213/1998		
347.	teren.	Teren Alea Ceferistului – lot 4/6	Zona strada Daliei, Suprafața – 288 mp	2010	67.274,06	Legea nr.213/1998		




[Handwritten signature]


348.	teren.	Teren Peninsula – lot 70/2	Suprafața – 18 mp, cămin aferent rețelei de canalizare	2010	183,95	Hotărârea Consiliului Local Năvodari nr.259/23.12.2010
349.	teren.	Teren aferent strada Brizei	Teren aferent stradă cuprinsă între bulevardul Mamaia Nord și Lacul Siutghiol în suprafață de 2.924,87 mp	2010	96.549,66	Legea nr. 213/1998
350.	teren.	Teren aferent alee acces stadion	Teren aferent alee acces stadion cuprins între Aleea Balta lui Mihai și intrarea în incinta stadionului suprafața =2.500,00 mp	2010	127.743,75	Legea nr. 213/1998
351.	teren.	Alee acces Balta lui Mihai	Teren aferent alee cuprins între strada Constanței și C.F. Năvodari – Corbu, suprafață del 680,00 mp	2010	85.843,80	Legea nr. 213/1998
352.	teren.	Teren aferent aleea Bondarilor + parcare	Teren aferent alee cuprins între strada Albinelor și parcare în suprafață de 533,00 mp	2010	18.156,65	Legea nr. 213/1998
353.	teren.	Teren aferent aleea Condor	Teren aferent alee cuprins între strada Rândunelelor și strada Pescărușului în suprafață de 1040,00 mp	2010	35.427,60	Legea nr. 213/1998
354.	teren.	Teren aferent aleea Culturii	Teren aferent alee cuprins între strada Culturii și strada Ogorului în suprafață de 960,00 mp.	2010	22.891,68	Legea nr. 213/1998
355.	teren.	Teren aferent aleea Lăstuni	Teren aferent alee cuprins între strada Rândunelelor și strada Pescărușului în suprafață de 910,00 mp.	2010	30.999,15	Legea nr. 213/1998
356.	teren.	Teren aferent aleea Materna	Teren aferent alee cuprins între strada Primăverii și strada Plopii suprafață de 3.000,00 mp	2010	80.678,40	Legea nr. 213/1998
357.	teren.	Teren aferent aleea Oborului	Teren aferent alee cuprins între strada Midiei și aleea Balta lui Mihai suprafață de 630,00 mp	2010	38.983,14	Legea nr. 213/1998
358.	teren.	Teren aferent aleea Ogorului	Teren aferent alee cuprins între strada Culturii și strada Ogorului suprafață de 840,00 mp	2010	25.753,14	Legea nr. 213/1998
359.	teren.	Teren aferent aleea Orizontului	Teren aferent alee cuprins între strada Cabanei și aleea Oborului suprafață de 1.232,00 mp	2010	76.233,70	Legea nr. 213/1998
360.	teren.	Teren aferent aleea Petrolistilor	Teren aferent alee cuprins între strada Cabanei și strada Petrolistilor suprafață de 558,00 mp	2010	22.809,92	Legea nr. 213/1998
361.	teren.	Teren aferent aleea Pieței	Teren aferent alee cuprins între strada Berzei și strada Poștei suprafață de 300,00 mp	2010	15.329,25	Legea nr. 213/1998



362.	teren.	Teren aferent aleea Pinului	Teren aferent ale cuprins între strada Pinului și strada Mesteacămului suprafață de 524,00 mp	2010	17.850,06	Legea nr. 213/1998
363.	teren.	Teren aferent aleea Poștei	Teren aferent ale cuprins între strada Berzei și strada Poștei suprafață de 420,00 mp	2010	21.460,95	Legea nr. 213/1998
364.	teren.	Teren aferent aleea Tarabelor	Teren aferent ale cuprins între strada Berzei și strada Poștei suprafață de 360,00 mp	2010	18.395,10	Legea nr. 213/1998
365.	teren.	Teren aferent aleea Trestiei	Teren aferent ale cuprins între strada Nufierilor și aleea Balta lui Mihai suprafață de 1.411,00 mp	2010	33.646,00	Legea nr. 213/1998
366.	teren.	Teren aferent parcare între D12 și D13	Teren aferent parcare cuprinsă între strada D12 și strada D13 suprafață de 872,10 mp	2010	23.793,13	Legea nr. 213/1998
367.	teren.	Teren aferent parcare între D13 și D14	Teren aferent parcare cuprinsă între strada D13 și strada D14 suprafață de 1.007,19 mp	2010	27.481,88	Legea nr. 213/1998
368.	teren.	Teren aferent parcare hotel Minion	Teren aferent parcare situată pe strada D1 în fața hotelului Minion, suprafața de 137,50 mp	2010	3.751,00	Legea nr. 213/1998
369.	teren.	Teren aferent parcare strada D16	Teren aferent parcare situată pe strada D16 suprafață de 631,00 mp	2010	17.217,27	Legea nr. 213/1998
370.	teren.	Teren aferent parcare strada Hanului	Teren aferent parcare strada Hanului spre Promenadă, în suprafață de 1.698,00 mp	2010	47.685,94	Legea nr. 213/1998
371.	teren.	Teren aferent parcare strada Hanului	Teren aferent parcare strada Hanului spre Promenadă, în suprafață de 1.698,00 mp	2010	47.685,94	Legea nr. 213/1998
372.	teren.	Teren aferent strada A1	Teren aferent stradă cuprins între str. A7 și teren Oraș Năvodari în sup. 1.320,00 mp	2010	36.017,12	Legea nr. 213/1998
373.	teren.	Teren aferent strada A2	Teren aferent stradă cuprins între strada A7 și teren Oraș Năvodari în suprafață 1.750,00 mp	2010	47.749,98	Legea nr. 213/1998
374.	teren.	Teren aferent strada A3	Teren aferent stradă cuprins între bulevardul Mamaia nord și teren Oraș Năvodari în suprafață 1.500,00 mp	2010	40.928,55	Legea nr. 213/1998
375.	teren.	Teren aferent strada A4	Teren aferent stradă cuprins între bulevardul Mamaia nord și teren Oraș Năvodari în suprafață 2.400,00 mp	2010	65.485,68	Legea nr. 213/1998
376.	teren.	Teren aferent strada A5	Teren aferent stradă cuprins între strada A7 și teren Oraș Năvodari în suprafață de 2.850,00 mp	2010	77.764,25	Legea nr. 213/1998
377.	teren.	Teren aferent strada A6	Teren aferent stradă cuprins între strada A7 și bulevardul Mamaia nord în suprafață de 5.600,00 mp	2010	152.799,92	Legea nr. 213/1998
378.	teren.	Teren aferent strada A7	Teren aferent stradă cuprins între bulevardul	2010	76.399,96	Legea nr. 213/1998



379.	teren.	Teren aferent strada B1	Mamaia nord și teren Oraș Năvodari în suprafață 2.800,00 mp	2010	155.255,63	Legea nr. 213/1998			
380.	teren.	Teren aferent strada B2	Tronson stradă cuprins între bulevardul Mamaia nord și teren oraș Năvodari în suprafață 5.690,00 mp	2010	151.981,34	Legea nr. 213/1998			
381.	teren.	Teren aferent strada B3	Teren aferent stradă cuprins între bulevardul Mamaia nord și teren oraș Năvodari în suprafață 5.570,00 mp	2010	148.979,92	Legea nr. 213/1998			
382.	teren.	Teren aferent strada B4	Teren aferent stradă cuprins între bulevardul Mamaia nord și teren oraș Năvodari în suprafață de 5.460 mp	2010	69.032,82	Legea nr. 213/1998			
383.	teren.	Teren aferent strada B5	Teren aferent stradă cuprinsă între strada B5 și teren oraș Năvodari în suprafață de 2.530,00 mp	2010	145.159,92	Legea nr. 213/1998			
384.	teren.	Teren aferent strada B6	Teren aferent stradă cuprins între bulevardul Mamaia nord și teren oraș Năvodari în suprafață de 5.320,00 mp	2010	41.474,26	Legea nr. 213/1998			
385.	teren.	Teren aferent strada C1	Teren aferent stradă cuprins între strada B1 și strada B5 în suprafață de 1.520,00 mp	2010	89.838,00	Legea nr. 213/1998			
386.	teren.	Teren aferent strada C2	Teren aferent stradă cuprins între strada C2 și strada M5 în suprafață de 4.830,00 mp	2010	103.977,72	Legea nr. 213/1998			
387.	teren.	Teren aferent strada C3	Teren aferent stradă cuprins între strada C4 și strada M 5 în suprafață de 5.590,20 mp	2010	31.248,00	Legea nr. 213/1998			
388.	teren.	Teren aferent strada C4	Teren aferent stradă cuprins între strada C4 și strada C5 în suprafață de 1.680,00 mp	2010	58.972,61	Legea nr. 213/1998			
389.	teren.	Teren aferent strada C5	Teren aferent stradă cuprins între strada M5 și Unitatea militară 02052 în suprafață de 3.170,57 mp	2010	86.214,72	Legea nr. 213/1998			
390.	teren.	Teren aferent strada C6	Teren aferent stradă cuprins între strada C2 și strada C4 în suprafață de 4.635,20 mp	2010	13.020,00	Legea nr. 213/1998			
391.	teren.	Teren aferent strada D1	Teren aferent stradă cuprins între strada C3 și strada C5 în suprafață de 700 mp	2010	791.030,90	Legea nr. 213/1998			
392.	teren.	Teren aferent strada D2	Teren aferent stradă cuprins între str.D8 și str. D17 în sup. 9.960,00 mp	2010	502.336,40	Legea nr. 213/1998			
393.	teren.	Teren aferent strada D3	Tronson stradă cuprins între strada D12 și strada D14 în suprafață de 6.325,00 mp	2010	502.336,40	Legea nr. 213/1998			
394.	teren.	Teren aferent strada D4	Teren aferent stradă cuprins între strada D12 și strada D14 în suprafață de 6.325,00 mp	2010	502.336,40	Legea nr. 213/1998			
395.	teren.	Teren aferent strada D5	Teren aferent stradă cuprins între strada D8 și strada D14 în suprafață de 6.325,00 mp	2010	856.950,10	Legea nr. 213/1998			



396.	teren.	Teren aferent strada D6	și strada D24 în suprafață de 10.790,00 mp Teren aferent stradă cuprins între strada D8 și strada D24 în suprafață de 9.800,00 mp	2010	778.316,00	Legea nr. 213/1998
397.	teren.	Teren aferent strada D7	Teren aferent stradă cuprins între bulevardul Mamaia nord și strada D8 în suprafață de 1.400,00 mp	2010	111.188,00	Legea nr. 213/1998
398.	teren.	Teren aferent strada D8	Teren aferent stradă cuprins între strada D1 și strada D6 în suprafață de 2.975,00 mp	2010	236.274,50	Legea nr. 213/1998
399.	teren.	Teren aferent strada D9	Teren aferent stradă cuprins între strada D1 și strada D5 în suprafață de 2.100,00 mp	2010	166.782,00	Legea nr. 213/1998
400.	teren.	Teren aferent strada D10	Teren aferent stradă cuprins între strada D1 și strada D6 în suprafață de 3.300,00 mp	2010	262.088,50	Legea nr. 213/1998
401.	teren.	Teren aferent strada D11	Teren aferent stradă cuprins între strada D2 și strada D4 în suprafață de 2.676,00 mp	2010	212.530,00	Legea nr. 213/1998
402.	teren.	Teren aferent strada D12	Teren aferent stradă cuprins între bulevardul Mamaia nord și strada D6 în suprafață de 3.420,00 mp	2010	271.619,00	Legea nr. 213/1998
403.	teren.	Teren aferent strada D13	Teren aferent stradă cuprins între strada D1 și strada D6 în suprafață de 4.845,00 mp	2010	384.793,60	Legea nr. 213/1998
404.	teren.	Teren aferent strada D14	Teren aferent stradă cuprins între bulevardul Mamaia nord și strada D6 în suprafață de 4.157,00 mp	2010	330.151,54	Legea nr. 213/1998
405.	teren.	Teren aferent strada D15	Teren aferent stradă cuprinsă între strada D2 și strada D4 în suprafață de 2.676,00 mp	2010	212.530,00	Legea nr. 213/1998
406.	teren.	Teren aferent strada D16	Teren aferent stradă cuprins între strada D1 și strada D5 în suprafață de 2.860,00 mp	2010	227.143,40	Legea nr. 213/1998
407.	teren.	Teren aferent strada D17	Teren aferent stradă cuprins între strada D1 și strada D6 în suprafață de 3.250,00 mp	2010	258.115,00	Legea nr. 213/1998
408.	teren.	Teren aferent strada D18	Teren aferent stradă cuprins între strada D21 și strada D24, suprafață de 2.000,00 mp	2010	158.840,00	Legea nr. 213/1998
409.	teren.	Teren aferent strada D19	Teren aferent stradă cuprins între strada D5 și strada D în suprafață de 2.600,00 mp	2010	206.492,00	Legea nr. 213/1998
410.	teren.	Teren aferent strada D20	Teren aferent stradă cuprins între strada D21 și strada D24, în suprafață de 1.350,00 mp	2010	107.217,00	Legea nr. 213/1998
411.	teren.	Teren aferent strada D21	Teren aferent stradă cuprins între strada D17 și strada D22 în suprafață de 8.300 mp	2010	659.186,00	Legea nr. 213/1998
412.	teren.	Teren aferent strada D22	Teren aferent stradă cuprins între strada D17 și strada D21 în suprafață de 7.800,00 mp	2010	619.476,00	Legea nr. 213/1998
413.	teren.	Teren aferent strada D23	Teren aferent stradă cuprins între strada D17 și strada D22 în suprafață de 4.330,00 mp	2010	343.888,60	Legea nr. 213/1998




414.	teren.	Teren aferent strada D24	mp Teren aferent stradă cuprins între strada D17 și strada D22 în suprafață de 9.050,00 mp	2010	718.751,00	Legea nr. 213/1998
415.	teren.	Teren aferent strada D25	Teren aferent stradă cuprins între strada D14 și strada Hanului în suprafață de 17.951,00 mp	2010	3.964.463,99	Legea nr. 213/1998
416.	teren.	Teren aferent strada D26	Teren aferent stradă cuprins între strada D25 și strada Promenada în suprafață de 1.212,00 mp	2010	267.669,23	Legea nr. 213/1998
417.	teren.	Teren aferent strada D27	Teren aferent stradă cuprins între strada D25 și strada Promenada în suprafață de 1.073,00 mp	2010	236.971,20	Legea nr. 213/1998
418.	teren.	Teren aferent strada D11D	Teren aferent cuprins între strada D10 și strada D11 în suprafață de 880,00 mp	2010	69.890,30	Legea nr. 213/1998
419.	teren.	Teren aferent strada D11S	Teren aferent cuprins între strada D10 și strada D11 în suprafață de 880,00 mp	2010	69.890,30	Legea nr. 213/1998
420.	teren.	Teren aferent strada D15D	Teren aferent stradă cuprins între strada D15 și strada D16 în suprafață de 720,00 mp	2010	57.183,00	Legea nr. 213/1998
421.	teren.	Teren aferent strada Prelungirea D10	Teren aferent stradă cuprins între strada D5 și strada D6 în suprafață de 2.720 mp	2010	219.665,96	Legea nr. 213/1998
422.	teren.	Teren aferent strada Prelungirea D12	Teren aferent stradă cuprins între strada D5 și strada D6 în suprafață de 3.256,00 mp	2010	258.594,00	Legea nr. 213/1998
423.	teren.	Teren aferent strada Prelungirea D13	Teren aferent stradă cuprins între strada D5 și strada D6 în suprafață de 6.058,00 mp	2010	481.131,51	Legea nr. 213/1998
424.	teren.	Teren aferent strada Prelungirea D14	Teren aferent stradă cuprins între strada D5 și strada D6 în suprafață de 2.045,00 mp	2010	162.415,66	Legea nr. 213/1998
425.	teren.	Teren aferent strada Prelungirea D17	Teren aferent stradă cuprins între strada D5 și strada D6 în suprafață de 1.542 mp	2010	122.467,04	Legea nr. 213/1998
426.	teren.	Teren aferent strada Prelungirea D18	Teren aferent stradă cuprins între strada D5 și str. D6 în suprafață de 3.000,00 mp	2010	410.239,33	Legea nr. 213/1998
427.	teren.	Teren aferent strada Prelungirea D19	Teren aferent stradă cuprins între strada D5 și strada D6 în suprafață de 1.476,00 mp	2010	117.225,30	Legea nr. 213/1998
428.	teren.	Teren aferent strada Prelungirea D20	Teren aferent stradă cuprins între strada D5 și strada D6 în suprafață de 2.749,00 mp	2010	366.403,31	Legea nr. 213/1998
429.	teren.	Teren aferent strada Prelungirea D24	Teren aferent stradă cuprins între strada D5 și strada D6 în suprafață de 1.440,00 mp	2010	114.366,12	Legea nr. 213/1998
430.	teren.	Teren aferent strada M1,	Teren aferent stradă cuprins între strada M2 și strada M14 în suprafață de 21.483,00 mp	2010	348.024,60	Legea nr. 213/1998
431.	teren.	Teren aferent strada M1, tronson 2	Teren aferent stradă cuprins între strada M2 și strada M12 în suprafață de 7.728,00 mp	2010	125.193,60	Legea nr. 213/1998



432.	teren.	Teren aferent strada M2	Teren aferent stradă cuprins între strada M5 și strada M1 în suprafață de 17.409,00mp	2010	282.025,80	Legea nr. 213/1998
433.	teren.	Teren aferent strada M3	Teren aferent stradă cuprins între strada M5 și strada M7 în suprafață de 2.100,00mp	2010	57.299,97	Legea nr. 213/1998
434.	teren.	Teren aferent strada M4	Teren aferent stradă cuprins între strada M5 și strada M7 în suprafață de 6.570,00 mp	2010	106.434,00	Legea nr. 213/1998
435.	teren.	Teren aferent strada M5	Teren aferent stradă cuprins între strada M2 și strada M3 în suprafață de 7.347,00 mp (din care 1165 mp- spațiu verde)	2010	119.021,40	Legea nr. 213/1998
436.	teren.	Teren aferent strada M6	Teren aferent stradă cuprins între strada M4 și strada M8 în suprafață de 1.968,00 mp	2010	31.881,60	Legea nr. 213/1998
437.	teren.	Teren aferent strada M7	Teren aferent stradă cuprins între strada M2 și strada M3 în suprafață de 5.100,00 mp	2010	82.620,00	Legea nr. 213/1998
438.	teren.	Teren aferent strada M8	Teren aferent stradă cuprins între strada M5 și strada M13 în suprafață de 6.292,00 mp	2010	101.930,40	Legea nr. 213/1998
439.	teren.	Teren aferent strada M9	Teren aferent stradă cuprins între strada M2 și strada M4 în suprafață de 9.223,00 mp	2010	149.412,60	Legea nr. 213/1998
440.	teren.	Teren aferent strada M10	Teren aferent stradă cuprins între strada M7 și strada M14 în suprafață de 6.748,00 mp	2010	109.317,60	Legea nr. 213/1998
441.	teren.	Teren aferent strada M11	Teren aferent stradă cuprins între strada M9 și strada M13, în suprafață de 2.738,00 mp	2010	44.355,60	Legea nr. 213/1998
442.	teren.	Teren aferent strada M12	Teren aferent stradă cuprins între strada M9 și strada M1, în suprafață de 9.324,00 mp	2010	151.048,80	Legea nr. 213/1998
443.	teren.	Teren aferent strada M13	Teren aferent stradă cuprins între strada M15 și strada M8, în suprafață de 6.912,00 mp	2010	111.974,40	Legea nr. 213/1998
444.	teren.	Teren aferent strada M14	Teren aferent stradă cuprins între strada M1 și strada M 18, în suprafață de 7.668,00 mp	2010	124.221,60	Legea nr. 213/1998
445.	teren.	Teren aferent strada M15	Teren aferent stradă cuprins între strada M 2 și strada M 17, în suprafață de 5.940,00 mp	2010	96.228,00	Legea nr. 213/1998
446.	teren.	Teren aferent strada M16	Teren aferent stradă cuprins între strada M15 și strada M19, în suprafață de 2.400,00 mp	2010	38.880,00	Legea nr. 213/1998
447.	teren.	Teren aferent strada M17	Teren aferent stradă cuprins între strada M2 și strada M12, în suprafață de 7.400 mp	2010	119.880,00	Legea nr. 213/1998
448.	teren.	Teren aferent strada M18	Teren aferent stradă cuprins între strada M16 și strada M17, în suprafață de 2.400 mp	2010	38.880,00	Legea nr. 213/1998
449.	teren.	Teren aferent strada M19	Teren aferent stradă cuprins între strada M2 și strada M1, în suprafață de 5.128,00 mp	2010	83.073,60	Legea nr. 213/1998
450.	teren.	Teren aferent strada M20	Teren aferent stradă cuprins între strada M2 și strada M19, în suprafață de 6.120,00 mp	2010	82.620,00	Legea nr. 213/1998




451.	teren.	Teren aferent strada Principală – Peninsula	Teren aferent stradă cuprins între bulevardul Năvodari (DJ226) – limita administrativă cu comuna Lumina în suprafață de 21.000,00 mp	2010	75.600,00	Legea nr. 213/1998
452.	teren.	Teren aferent strada P1	Teren aferent stradă cuprins între strada Principală și strada P4 în suprafață de 960,00 mp	2010	3.456,00	Legea nr. 213/1998
453.	teren.	Teren aferent strada P2	Teren aferent stradă cuprins între strada Principală și strada P4 în suprafață de 990,00 mp	2010	3.564,00	Legea nr. 213/1998
454.	teren.	Teren aferent strada P3	Teren aferent stradă cuprins între strada Principală și strada P4, în suprafață de 980,00mp	2010	3.528,00	Legea nr. 213/1998
455.	teren.	Teren aferent strada P4	Tronson stradă cuprins între strada P1 și strada P3 în suprafață de 777,00 mp	2010	2.797,20	Legea nr. 213/1998
456.	teren.	Teren aferent strada P5	Teren aferent stradă cuprins între strada P2 și strada P3, în suprafață de 1.000,00 mp	2010	3.600,00	Legea nr. 213/1998
457.	teren.	Teren aferent strada P6	Teren aferent stradă cuprins între strada Principală și strada P17, în suprafață de 2.000,00 mp	2010	7.200,00	Legea nr. 213/1998
458.	teren.	Teren aferent strada P7	Teren aferent stradă cuprins între strada Principală și strada P17, în suprafață de 1.560,00 mp	2010	5.616,00	Legea nr. 213/1998
459.	teren.	Teren aferent strada P8	Teren aferent stradă cuprins între strada Principală și strada P17 în suprafață de 2.000 mp	2010	7.200,00	Legea nr. 213/1998
460.	teren.	Teren aferent strada P9	Teren aferent stradă cuprins între strada Principală și strada P17 în suprafață de 2.000 mp	2010	7.200,00	Legea nr. 213/1998
461.	teren.	Teren aferent strada P10	Teren aferent stradă cuprins între strada Principală și strada P17 în suprafață de 1.650 mp	2010	5.940,00	Legea nr. 213/1998
462.	teren.	Teren aferent strada P11	Teren aferent stradă cuprins între strada Principală și strada P15 în suprafață de 1.641 mp	2010	5.907,60	Legea nr. 213/1998
463.	teren.	Teren aferent strada P12	Teren aferent stradă cuprins între strada Principală și strada P15 în suprafață de 959,50 mp	2010	3.454,20	Legea nr. 213/1998
464.	teren.	Teren aferent strada P13	Teren aferent stradă cuprins între strada P12 și limita administrativă cu comuna Lumina în suprafață de 650 mp	2010	2.340,00	Legea nr. 213/1998
465.	teren.	Teren aferent strada P14	Teren aferent stradă cuprins între strada P6 și strada P8 în suprafață de de 1.150,00 mp	2010	4.140,00	Legea nr. 213/1998




[Handwritten signature]


466.	teren.	Teren aferent strada P15	Teren aferent stradă cuprins între strada P17 și limita administrativă cu comuna Lumina în suprafață de 1.080 mp	2010	3.888,00	Legea nr. 213/1998
467.	teren.	Teren aferent strada P16	Teren aferent stradă cuprins între strada P10 și strada P9 în suprafață de 950,00 mp	2010	3.420,00	Legea nr. 213/1998
468.	teren.	Teren aferent strada P17	Teren aferent stradă cuprins între strada P15 și strada Principală în suprafață de 3.710,09 mp	2010	14.807,00	Legea nr. 213/1998
469.	teren.	Teren aferent strada P18	Teren aferent stradă cuprins între strada Principală și strada P21 în suprafață de 809,00 mp	2010	41.918,03	Legea nr. 213/1998
470.	teren.	Teren aferent strada P19	Teren aferent stradă cuprins între strada Principală și strada P21 în suprafață de 2.674 mp	2010	138.622,29	Legea nr. 213/1998
471.	teren.	Teren aferent strada P20	Teren aferent stradă cuprins între strada P18 și teren oras Năvodari în suprafață de 712mp	2010	36892,01	Legea nr. 213/1998
472.	teren.	Teren aferent strada P21	Teren aferent stradă cuprins între lot 70 și lot 29, în suprafață totală de 403,00 mp	2010	12.395,89	Legea nr. 213/1998
473.	teren.	Teren aferent strada T1	Teren aferent stradă cuprins între strada T8 și strada T14, în suprafață totală de 16.480 mp	2010	306.528,00	Legea nr. 213/1998
474.	teren.	Teren aferent strada T2	Teren aferent stradă cuprins între strada T5 și strada T14, în suprafață totală de 9.482,70 mp	2010	181.434,45	Legea nr. 213/1998
475.	teren.	Teren aferent strada T3	Teren aferent stradă cuprins între strada T5 și strada T13, în suprafață totală de 3.965,50mp	2010	73.758,30	Legea nr. 213/1998
476.	teren.	Teren aferent strada T4	Teren aferent stradă cuprins între strada T13 și strada T14, în suprafață totală de 5.761,70mp	2010	107.167,62	Legea nr. 213/1998
477.	teren.	Teren aferent strada T5	Teren aferent stradă cuprins între str. T3 și bd. Mamaia Nord, în suprafață de : - 3.726,00 mp (din acte) - 2.799 mp (din măsurători)	2010	52.068,84	Legea nr. 213/1998 Nr.cadastral 15340, nr. Carte funciară 19613
478.	teren.	Teren aferent strada T6	Teren aferent stradă cuprins între Bulevardul Mamaia Nord și proprietăți particulare, în sup. 1.169 mp	2010	21.743,40	Legea nr. 213/1998
479.	teren.	Teren aferent strada T7	Teren aferent stradă cuprins între bd. Mamaia Nord și proprietăți particulare în suprafață de 1.204,98 mp	2010	22.412,62	Legea nr. 213/1998
480.	teren.	Teren aferent strada T8	Teren aferent stradă cuprins între strada T11	2010	26.011,73	Legea nr. 213/1998



481.	teren.			și bulevardul Mamaia Nord în suprafață de 1.398,48 mp	2010	6.928,87	Legea nr. 213/1998
482.	teren.	Teren aferent strada T9		Teren aferent stradă cuprins între strada T10 și strada T11 în suprafață totală de 372,52 mp	2010	39.060,00	Legea nr. 213/1998
483.	teren.	Teren aferent strada T10		Tronson de stradă cuprins între strada T6 și strada T9 în suprafață totală de 2.100,00 mp	2010	28.644,00	Legea nr. 213/1998
484.	teren.	Teren aferent strada T11		Teren aferent stradă cuprins între strada T9 și strada T6 în suprafață totală de 1.540,00mp	2010	59.892,00	Legea nr. 213/1998
485.	teren.	Teren aferent strada T12		Teren aferent stradă cuprins între strada T3 și debleu canal Poarta Albă – Midia Năvodari în suprafață de 3.220,00 mp	2010	45.588,60	Legea nr. 213/1998
486.	teren.	Teren aferent strada T13		Teren aferent stradă cuprins între strada T4 și bulevardul Mamaia Nord în suprafață de 2.451 mp	2010	55.093,20	Legea nr. 213/1998
487.	teren.	Teren aferent strada T14		Teren aferent stradă cuprins între strada T4 și bulevardul Mamaia Nord în suprafață de 2.962,00 mp	2010	119.148,10	Legea nr. 213/1998
488.	teren.	Teren aferent strada Hanului		Teren aferent stradă cuprins între bulevardul Mamaia Nord și strada Promenada în suprafață de 4.366,00 mp	2010	47.281,94	Legea nr. 213/1998
489.	teren.	Teren aferent strada Măceșului		Teren aferent stradă cuprins între strada Viilor și strada Albinelor în suprafață de 1.418,00 mp	2010	94.381,29	Legea nr. 213/1998
490.	teren.	Teren aferent strada Mălinului		Teren aferent stradă cuprins între strada Măceșului și strada Muzicii în suprafață de 3.958,00 mp	2010	204.699,88	Legea nr. 213/1998
491.	teren.	Teren aferent strada Petrolistilor		Teren aferent stradă cuprins între strada Cîmpului și strada Pescărusului în suprafață de 8.200,00 mp	2010	51.506,28	Legea nr. 213/1998
492.	teren.	Teren aferent strada Speranței		Teren aferent stradă cuprins între strada Mării și strada Midiei în suprafață de 1.260,00 mp	2010	86.865,75	Legea nr. 213/1998
493.	teren.	Teren aferent strada Viilor		Teren aferent stradă cuprins între strada Gării și strada Viilor în suprafață de 5.100,00 mp	2010	279.590,27	Legea nr. 213/1998
494.	teren.	Teren aferent strada Salciei		Teren aferent stradă cuprins între strada Grădinilor și strada Gării, în suprafață de 8.385,00 mp	2010	32.650,65	Legea nr. 213/1998
				Teren aferent stradă cuprins între strada Albinelor și bulevardul Năvodari în suprafață de 1.369 mp	2010		



495.	teren.	Teren aferent strada Viitorului	Teren aferent stradă cuprins între strada Gării și strada Viitorului, în suprafață de 3.100 mp	2010	52.800,75	Legea nr. 213/1998
496.	teren.	Teren aferent strada Stejarului	Teren aferent stradă cuprins între strada Viilor și strada Câmpului, în suprafață de 4.064 mp	2010	138.460,50	Legea nr. 213/1998
497.	teren.	Teren aferent strada Apusului	Teren aferent stradă cuprins între strada Locomotivei și strada Eternității în suprafață de 3.993,00 mp	2010	95.233,10	Legea nr. 213/1998
498.	teren.	Teren aferent strada Eternității	Teren aferent stradă cuprins între strada Macului și strada Sibiorei în suprafață de 3.075,00 mp	2010	73.338,80	Legea nr. 213/1998
499.	teren.	Teren aferent strada Răsăritului	Teren aferent stradă cuprins între strada Sibiorei și strada Tractorului, în suprafață de 3.348,00 mp	2010	79.849,80	Legea nr. 213/1998
500.	teren.	Teren aferent strada Gliiei	Teren aferent stradă cuprins între strada Recoltei și strada Tractorului în suprafață de 1.572,00 mp	2010	37.492,20	Legea nr. 213/1998
501.	teren.	Teren aferent strada Lanului	Teren aferent stradă cuprins între strada Gliiei și strada Tractorului în suprafață de 2.590,00 mp	2010	61.771,50	Legea nr. 213/1998
502.	teren.	Teren aferent strada Labirint	Teren aferent stradă cuprins între strada Recoltei și strada Tractorului în suprafață de 2.483,00 mp	2010	59.219,60	Legea nr. 213/1998
503.	teren.	Teren aferent strada Lacului	Teren aferent stradă cuprins între strada Corbului și strada Corbului în suprafață de 2.075,00 mp	2010	49.488,80	Legea nr. 213/1998
504.	teren.	Teren aferent strada Mesteacănului	Tronson de stradă cuprins între strada Viilor și strada Câmpului în suprafață de 2.660,00 mp	2010	63.441,00	Legea nr. 213/1998
505.	teren.	Teren aferent strada Câmpului	Teren aferent stradă cuprins între strada Viitorului și bulevardul Navodari în suprafață de 6.090 mp	2010	145.246,50	Legea nr. 213/1998
506.	teren.	Teren aferent strada Garoafei	Teren aferent stradă cuprins între strada Stadionului și strada Ceferistului în suprafață de 4.515,00 mp	2010	107.682,80	Legea nr. 213/1998
507.	teren.	Teren aferent strada Ceferistului	Teren aferent stradă cuprins între strada Constanței și strada Stadionului în suprafață de 10.384,00 mp	2010	247.658,40	Legea nr. 213/1998
508.	teren.	Teren aferent strada Daliei	Teren aferent stradă cuprins între strada Crăiței și strada Ceferistului în suprafață de 2.025,00 mp	2010	48.296,30	Legea nr. 213/1998
509.	teren.	Teren aferent strada	Teren aferent stradă cuprins între strada	2010	86.647,10	Legea nr. 213/1998




[Handwritten signature]

		Bujorului	Stadionului și strada Ceferistului în suprafață de 3.633,00 mp						
510.	teren.	Teren aferent strada Craiței	Teren aferent stradă cuprins între strada Teilor și strada Stadionului în suprafață de 4.151,00 mp	2010	99.001,40				Legea nr. 213/1998
511.	teren.	Teren aferent aleea Intrarea Plopiilor	Teren aferent stradă cuprins între strada Plopiilor și strada Macului în suprafață de 638,00 mp	2010	17.155,80				Legea nr. 213/1998
512.	teren.	Teren aferent Aleea Plopiilor	Teren aferent stradă cuprins între strada Plopiilor și strada Stadionului în suprafață de 438,00 mp	2010	11.777,80				Legea nr. 213/1998
513.	teren.	Teren aferent strada Liliacului	Teren aferent stradă cuprins între strada Albinelor și strada Panseluțelor în suprafață de 2.290,00 mp	2010	54.616,50				Legea nr. 213/1998
514.	teren.	Teren aferent strada Locomotivei	Tronson de stradă cuprins între strada Macului și strada Apusului în suprafața de 1.262,00 mp	2010	51.338,00				Legea nr. 213/1998
515.	teren.	Teren aferent strada Depozitelor	Teren aferent stradă cuprins între bulevardul Năvodari și Dana nr.9 în suprafață de 19.133 mp	2010	461.726,90				Legea nr. 213/1998
516.	teren.	Teren aferent strada Sibioarei	Teren aferent stradă cuprins între strada Recoltei și strada Eternității în suprafață de 2.296,00 mp	2010	54.759,80				Legea nr. 213/1998
517.	teren.	Teren aferent strada Șantierelor	Teren aferent stradă cuprins între bulevardul Năvodari și Societatea Comercială Argenta S.R.L. punct de lucru Năvodari în suprafață de 8.241,00 mp	2010	125.263,20				Legea nr. 213/1998
518.	teren.	Teren aferent strada Delfinului	Tronson I cuprins între strada Plopiilor și strada Nuferilor în suprafață de 3.522,00 mp Tronson II cuprins între strada Nuferilor și strada Tasaul în suprafață de 908,00 mp, total suprafață 4.430,00 mp	2010	193.462,10				Legea nr. 213/1998
519.	teren.	Teren aferent strada Viorelei	Teren aferent stradă cuprins între strada Stadionului și strada Ceferistului în suprafață de 1.662,00 mp	2010	55.417,89				Legea nr. 213/1998
520.	teren.	Teren aferent strada Bradului	Tronson de stradă cuprins între strada Viilor și strada Câmpului în suprafață de 4.068,00 mp	2010	135.643,80				Legea nr. 213/1998
521.	teren.	Teren aferent strada Pinului	Teren aferent stradă cuprins între strada Viilor și strada Câmpului în suprafață de 3.790,00 mp	2010	126.374,14				Legea nr. 213/1998
522.	teren.	Teren aferent Aleea Berzei	Teren aferent stradă cuprins între strada Berzei și strada Poștei în suprafață de	2010	18.344,00				Legea nr. 213/1998




[Handwritten signature]

523.	teren.	Teren aferent strada Grădinilor	359,00 mp Teren aferent stradă cuprins între strada Nucilor și strada Câmpului în suprafață de 6.781,00 mp	2010	161.696,34	Legea nr. 213/1998
524.	teren.	Teren aferent strada Nucilor	Teren aferent stradă cuprins între strada Frunzelor și strada Măceșului în suprafață de 7.179,00 mp	2010	197.034,10	Legea nr. 213/1998
525.	teren.	Teren aferent strada Tineretului	Tronson de stradă cuprins între strada Midiei și strada Sănătății în suprafață de 1.840 mp	2010	94.019,40	Legea nr. 213/1998
526.	teren.	Teren aferent strada Promenada Năvodari	Teren aferent stradă cuprins între Digul de sud Năvodari – Stațiunea Mamaia în suprafață totală de 89.458,00 mp	2010	7.254.878,80	Legea nr. 213/1998
527.	teren.	Teren aferent alee acces Tabăra Perla	Teren aferent alee acces Tabăra Perla în suprafață de 13.256,00 mp	2010	361.756,20	Legea nr. 213/1998
528.	teren.	Teren aferent aleei zona Tabăra Delfin – Lebăda, trup 22.	Teren aferent aleei situat în interiorul taberelor Delfin și Lebăda în suprafață de 5.152,00 mp	2010	409.175,81	Legea nr. 213/1998
529.	teren.	Teren aferent aleei zona tabăra Delfin – Lebăda, trup 26.	Teren aferent aleei situat în interiorul taberelor Delfin și Lebăda în suprafață de 17.196,00 mp	2010	1.217.838,10	Legea nr. 213/1998
530.	teren.	Teren aferent parcare zona tabără Delfin – Lebăda trup 27	Teren parcare situată în interiorul taberelor Delfin și Lebăda în suprafață de 793,00 mp	2010	21.641,00	Legea nr. 213/1998
531.	teren.	Teren aferent aleei zona tabăra Delfin – Lebăda, trup 29.	Teren aferent aleei situat în interiorul taberelor Delfin și Lebăda în suprafață de 9.576,00 mp	2010	765.060,30	Legea nr. 213/1998
532.	teren.	Teren aferent aleei zona tabăra Delfin – Lebăda, trup 30.	Teren aferent aleei situat în interiorul taberelor Delfin și Lebăda în suprafață de 18.756,00 mp	2010	1.383.192,10	Legea nr. 213/1998
533.	teren.	Teren aferent parcare zona tabăra Delfin – Lebăda, trup 31	Teren parcare situată în interiorul taberelor Delfin și Lebăda în suprafață de 1.568,00 mp	2010	124.531,80	Legea nr. 213/1998
534.	teren.	Teren aferent parcare zona tabăra Delfin – Lebăda, trup 32	Teren parcare situată în interiorul taberelor Delfin și Lebăda în suprafață de 1.550,00 mp	2010	123.102,20	Legea nr. 213/1998
535.	teren.	Teren aferent parcare zona tabăra Delfin – Lebăda, trup 34	Teren parcare situată în interiorul taberelor Delfin și Lebăda în suprafață de 3.365,00 mp	2010	267.250,90	Legea nr. 213/1998
536.	teren.	Teren aferent parcare zona tabăra Delfin – Lebăda, trup 35	Teren parcare situată în interiorul taberelor Delfin și Lebăda în suprafață de 6.630,00 mp	2010	462.705,40	Legea nr. 213/1998
537.	teren.	Teren aferent parcare zona	Teren parcare situată în interiorul taberelor	2010	5.403,40	Legea nr. 213/1998




F. V. V. V.


		tabăra Delfin – Lebăda, trup 36	Delfin și Lebăda în suprafață de 198,00 mp			
538.	teren.	Teren aferent alee acces trup10, (Aleea D28).	Teren alee situat în trup 10, în suprafață de 1.789,00 mp	2010	142.083,80	Legea nr. 213/1998
539.	teren.	Teren aferent alee acces trup11, (Aleea D29).	Teren alee situat în trup 11, în suprafață de 1.698,00 mp	2010	134.997,85	Legea nr. 213/1998
540.	teren.	Teren aferent alee acces trup12, (Aleea D30).	Teren alee situat în trup 12, în suprafață de 1.671,00 mp	2010	132.853,55	Legea nr. 213/1998
541.	teren.	Teren aferent parcare trup 8. A158/5	Parcare situată în trup 8, în suprafață de 1.588 mp	2010	126.120,19	Legea nr. 213/1998
542.	teren.	Teren aferent parcare trup 9. A158/5	Parcare situată în trup 9, în suprafață de 1.562,00 mp	2010	124.055,21	Legea nr. 213/1998
543.	teren.	Teren aferent parcare trup 2, A158/5	Parcare situată în trup 2, parcela A158/5 în suprafață de 1.622,00 mp	2010	128.820,50	Legea nr. 213/1998
544.	teren.	Teren aferent parcare trup 3, A158/5	Parcare situată în trup 3, parcela A158/5 în suprafață de 1.625,00 mp	2010	129.765,86	Legea nr. 213/1998
545.	teren.	Teren aferent bulevardul Mamaia Nord	Teren aferent bulevard Mamaia nord (fost DC 86) în suprafață totală de 5.089,00 mp	2010	138.685,43	Legea nr. 213/1998
546.	teren.	Teren aferent bulevardul Mamaia Nord	Teren aferent bulevardul Mamaia nord (fost DC 86) în suprafață totală de 134.715,00 mp	2010	4.691.766,72	Legea nr. 213/1998
547.	teren.	Teren aferent bulevardul Mamaia Nord	Teren aferent bulevardul Mamaia nord (fost DC 86) în suprafață de 4.689,00 mp	2010	127.784,63	Legea nr. 213/1998
548.	1.3.7.1	Strada Prolungirea Recoltei	Tronson de stradă cuprins între strada Recoltei și strada Eternității	2010	32.180,00	Legea nr. 213/1998
549.	1.3.7.1.	Strada Viilor	Tronson de stradă cuprins între strada Grădinilor și strada Speranței	2010	578.285,35	Legea nr. 213/1998
550.	1.3.7.3.	Strada Câmpului	Tronson de stradă cuprins între bulevardul Năvodari (fost DJ 226) și strada Viitorului	2010	500.644,59	Legea nr. 213/1998
551.	1.3.7.1.	Strada Mesteacănului	Tronson de stradă cuprins între strada Viilor și strada Câmpului	2010	105.368,89	Legea nr. 213/1998
552.	1.3.7.1.	Strada Pinului	Tronson de stradă cuprins între strada Viilor și strada Câmpului	2010	135.776,82	Legea nr. 213/1998
553.	1.3.7.1.	Strada Bradului	Tronson de stradă cuprins între strada Viilor și strada Câmpului	2010	140.704,66	Legea nr. 213/1998
554.	1.3.7.1.	Strada Stejarului	Tronson de stradă cuprins între strada Viilor și strada Câmpului	2010	785.700,47	Legea nr. 213/1998
555.	1.3.7.1.	Strada Muzicii	Tronson de stradă cuprins între strada Pescărusului și strada Câmpului	2010	1.104.359,78	Legea nr. 213/1998
556.	1.3.7.1.	Strada Grădinilor	Tronson de stradă cuprins între strada Nucilor și strada Câmpului	2010	1.109.735,86	Legea nr. 213/1998
557.	1.3.7.1.	Strada Nucilor	Tronson de stradă cuprins între bulevardul	2010	27.537,32	Legea nr. 213/1998




558.	1.3.7.1.	Strada Salciei	Năvodari și biserica Sfântul Nicolae	2010	43.296,40	Legea nr. 213/1998
559.	1.3.7.1.	Strada Nucilor	Tronson de stradă cuprins între strada Muzicii și strada Pescărușului	2010	76.771,37	Legea nr. 213/1998
560.	1.3.7.2.	Strada Constanței	Tronson de stradă cuprins între strada Albinelor și biserica Sfântul Nicolae	1970	3.326.592,69	Legea nr.13/1974
561.	1.3.7.2.	Strada Rândunelelor	Tronson 1 strada Constanței în suprafață de 4.680,00 mp, tronson 2 în suprafață de 10.836,00 mp, tronson 3 în suprafață de 6.480,00 mp și tronson 4 în suprafață de 16.750,00 mp, suprafața totală de 38.746,00 mp	1984	423.633,65	Legea nr.13/1974
562.	1.3.7.2.	Strada Albinelor	Tronson 1 strada Rândunelelor în suprafață de 8.416,00 mp și tronson 2 în suprafață de 14.160,00 mp, suprafață totală 22.576,00 mp	1982	881.307,29	Legea nr.13/1974
563.	1.3.7.2.	Strada Nufierilor	Tronson 1a strada Albinelor în suprafață de 1.620,00 mp, tronson 1b în suprafață de 2.160,00 mp, tronson 2 în suprafață de 9.900,00 mp și tronson 3 în suprafață de 3.510,00 mp, suprafață totală de 17.190,00 mp	1998	2.361.201,37	Legea nr.13/1974
564.	1.3.7.2.	Strada Ciocărliei	Tronson 1 strada Nufierilor în suprafață de 3.510,00 mp și tronson 2 în suprafață de 4.272,00 mp, suprafață totală 7.782,00 mp	1982	1.844.852,87	Legea nr.13/1974
565.	1.3.7.2.	Strada Pescărușului	Tronson strada Ciocărliei cuprins între strada Albinelor și strada Gării în suprafață de 8.446,00 mp	1983	1.543.943,45	Legea nr.13/1974
566.	1.3.7.2.	Strada Gării	Tronson strada Pescărușului cuprins între strada Albinelor și strada Cantonului în suprafață de 17.216 mp	1982	402.051,22	Legea nr.13/1974
567.	1.3.7.2.	Strada Constanței	Tronson strada Gării cuprins între strada Constanței și Stația de cale ferată în suprafață de 7.392,00 mp	1970	1.041.044,75	Legea nr.13/1974
568.	1.3.7.2.	Strada Cantonului	Intrarea vest zona Fertilehim – strada Constanței în suprafață de 13.140,00 mp	1981	413.251,55	Legea nr.13/1974
569.	1.3.7.2.	Strada Teilor	Tronson strada Cantonului cuprins între str. Constanței și strada Gării în suprafață de 2.795 mp	1981	403.676,19	Legea nr.13/1974
			Tronson 1 strada Teilor în suprafață de 1.610,00 mp, tronson 2 în suprafață de 1.260,00 mp și piața de circulație în suprafață de 360,00 mp, suprafață totală de 3.230,00 mp			




570.	1.3.7.2.	Strada Cărăbușului	Tronson strada Cărăbușului cuprins între strada Ciocîrlei și strada Constanței în suprafață de 5.264,00 mp	1981	333.633,46	Legea nr.13/1974
571.	1.3.7.2.	Strada Castanilor	Tronson strada Castanilor cuprins între strada Ogorului și strada Constanței în suprafață de 1.050,00 mp și piață de circulație în suprafață de 176,00 mp, în suprafață totală de 1.226,00 mp	1999	108.350,39	Legea nr.13/1974
572.	1.3.7.2.	Strada Stadionului	Tronson strada Stadionului cuprins între strada Constanței și calea ferată în suprafață de 7.323,00 mp	1984	1.073.717,68	Legea nr.13/1974
573.	1.3.7.2.	Strada Toamnei	Tronson strada Toamnei cuprins între strada Ploilor și strada Stadionului în suprafață de 951,00 mp	1998	75.095,91	Legea nr.13/1974
574.	1.3.7.2.	Strada Saicânilor	Tronson strada Saicânilor cuprins între strada Ciocîrlei și strada Constanței în suprafață de 7.920 mp	1997	113.322,60	Legea nr.13/1974
575.	1.3.7.2.	Strada Ogorului	Tronson strada Ogorului cuprins strada Constanței și strada Albinelor în suprafață de 2.600,00 mp și piață de circulație în suprafață de 100 mp, suprafața totală de 2.700,00 mp	1988	288.028,31	Legea nr.13/1974
576.	1.3.7.2.	Strada Culturii	Tronson strada Culturii cuprins între strada Ogorului și sensul giratoriu în suprafață de 4.864,00 mp și piață de circulație în suprafață de 1.260,00 mp, suprafața totală de 6.124,00 mp	1991	195.352,61	Legea nr.13/1974
577.	1.3.7.2.	Strada Pescarilor	Total strada Pescarilor cuprins între strada Albatros și calea ferată în suprafață de 3.640,00 mp	1983	40.875,97	Legea nr.13/1974
578.	1.3.7.2.	Strada Albatros	Tronson strada Albatros cuprins între strada Ploilor și strada Nufierilor în suprafață de 2.700,00 mp	1986	49.064,02	Legea nr.13/1974
579.	1.3.7.2.	Strada Primăverii	Tronson strada Primăverii cuprins între strada Ploilor și strada Albinelor în suprafață de 2.355,00 mp	1980	272.772,94	Legea nr.13/1974
580.	1.3.7.2.	Strada Ploilor	Tronson strada Ploilor cuprins între strada Constanței și strada Recoltei în suprafață de 23.600,00 mp	1970	1.467.014,09	Legea nr.13/1974
581.	1.3.7.2.	Strada Corbului	Tronson 1 strada Corbului în suprafață de 11.000,00 mp și tronson 2 în suprafață de 14.140,00 mp, suprafață totală de 25.140,00 mp	1970	2.414.056,48	Legea nr.13/1974




582.	1.3.7.2.	Strada Delfinului	Tronson strada Delfinului cuprins între strada Plopiilor și strada Tasaul în suprafață de 4.430,00 mp	1986	863.687,37	Legea nr.13/1974
583.	1.3.7.2.	Strada Tasaul	Tronson strada Tasaul cuprins între strada Constanței și calea ferată în suprafață de 3.780,00 mp	1982	30.657,00	Legea nr.13/1974
584.	1.3.7.2.	Strada Frunzelor	Tronson 1 strada Frunzelor în suprafață de 4.480,00 mp și tronson 2 în suprafață de 1.300,00 mp, suprafața totală de 5.780,00 mp	1990	884.173,37	Legea nr.13/1974
585.	1.3.7.2.	Strada Mării	Tronson strada Mării cuprins între bulevardul Năvodari și strada Midiei în suprafață de 6.100,00 mp	1972	97.043,06	Legea nr.13/1974
586.	1.3.7.2.	Strada Poștei	Tronson strada Poștei în suprafață de 2.300,00 mp	1978	245.357,45	Legea nr.13/1974
587.	1.3.7.2.	Strada Cabanei	Tronson strada Cabanei cuprins între sediul Direcția economică și strada Constanței în suprafață de 6.192,00 mp	1979	231.766,12	Legea nr.13/1974
588.	1.3.7.2.	Strada Școlii	Tronson strada Școlii cuprins între strada Sănătății și strada Tineretului în suprafață de 2.040,00 mp	1975	217.621,39	Legea nr.13/1974
589.	1.3.7.2.	Strada Sănătății	Tronson strada Sănătății cuprins între sensul giratoriu și strada Mării în suprafață de 4.060,00 mp	1971	96.250,75	Legea nr.13/1974
590.	1.3.7.2.	Strada Midiei	Tronson strada Midiei cuprins între strada Frunzelor și strada Constanței în suprafață de 8.952,00 mp	1977	890.708,12	Legea nr.13/1974
591.	1.3.7.2.	Strada Trandafirilor	Tronson strada Trandafirilor cuprins între strada Sănătății și strada Cabanei în suprafață de 3.040,00 mp	1977	352.114,54	Legea nr.13/1974
592.	1.3.7.2.	Strada Recoltei	Tronson 1 strada Recoltei în suprafață de 9.720,00 mp și tronson 2 în suprafață de 4.920,00 mp, suprafața totală de 14.640 mp	1979	384.939,39	Legea nr.13/1974
593.	1.3.7.2.	Strada Tractorului	Tronson 1 strada Tractorului în suprafață de 1.280,00 mp și tronson 2 în suprafață de 1.300,00 mp, suprafața totală de 2.580,00 mp	1978	1.341.998,55	Legea nr.13/1974
594.	1.3.7.2.	Strada Liniiștei	Tronson 1 strada Liniiștei în suprafață de 4.960,00 mp și tronson 2 în suprafață de 1.680,00 mp, suprafața totală de 6.640,00 mp	1978	586.824,28	Legea nr.13/1974
595.	1.3.7.2.	Strada Macului	Tronson 1 strada Macului în suprafață de 2.520,00 mp și tronson 2 în suprafață de	1940	434.129,76	Legea nr.13/1974




596.	1.3.7.2.	Alei bloc CP1 – CP3	510,00 mp, suprafață totală de 3.030,00 mp	1992	109.607,02	Legea nr.13/1974
597.	1.3.7.2.	Parcaje bloc CP1 – CP2	Alei zona bloc CP1 – CP3 în suprafață de 765,00 mp	1992	114.621,72	Legea nr.13/1974
598.	1.3.7.2.	Alei blocuri R1–P1–P2	Parcaje zona bloc CP1 – CP2 în suprafață de 800,00 mp	1982	55.500,85	Legea nr.13/1974
599.	1.3.7.2.	Parcaje blocuri R1-P1-P2	Alei zona blocuri R1-P1-P2 în suprafață de 628,00 mp	1982	75.982,61	Legea nr.13/1974
600.	1.3.7.2.	Alei blocuri P4-P9-Punctul termic numărul 8	Parcaje zona blocuri R1-P1-P2 în suprafață de 656,00 mp	1984	57.345,96	Legea nr.13/1974
601.	1.3.7.2.	Parcaje blocuri P4-P9-Punctul termic numărul 8	Alei zona blocuri P4-P9 și Punctul termic numărul 8 în suprafață de 660,00 mp	1984	128.345,73	Legea nr.13/1974
602.	1.3.7.2.	Alei blocuri RA6 – A9	Parcaje platforme blocuri P4-P9 și Punctul termic numărul 8 în suprafață totală de 1.244,00 mp	1988	78.407,70	Legea nr.13/1974
603.	1.3.7.2.	Parcaje blocuri RA6-A9	Alei zona blocuri RA6 – A9 în suprafață de 735,00 mp	1988	51.205,03	Legea nr.13/1974
604.	1.3.7.2.	Alei blocuri O7 – A6	Parcaje zona blocuri RA6 – A9 în suprafață de 480,00 mp	1986	165.029,55	Legea nr.13/1974
605.	1.3.7.2.	Parcaje blocuri O7 – A6	Alei zona blocuri O7 – A6 în suprafață de 1.547,00 mp	1986	42.670,86	Legea nr.13/1974
606.	1.3.7.2.	Alei blocuri A4 – A5	Parcaje zona blocuri O7 – A6 în suprafață de 400,00 mp	1988	8.320,82	Legea nr.13/1974
607.	1.3.7.2.	Parcaje blocuri A4 –A5	Alei zona blocuri A4 – A5 în suprafață de 78,00 mp	1988	91.742,35	Legea nr.13/1974
608.	1.3.7.2.	Alei blocuri sud 1-8	Parcaje zona blocuri A4 – A5 în suprafață de 860,00 mp	1978	146.352,56	Legea nr.13/1974
609.	1.3.7.2.	Parcaje blocuri sud 1 – 8	Alei zona blocuri sud 1 – 8 în suprafață de 1.656,00 mp	1978	93.022,47	Legea nr.13/1974
610.	1.3.7.2.	Alei la sud de incinta Grupul Școlar „Lazăr Edeleanu	Parcaje zona blocuri sud 1 – 8 în suprafață de 872,00 mp	1978	128.853,88	Legea nr.13/1974
611.	1.3.7.2.	Aleea Panseluțelor	Alei pe latura de sud a incintei Grupului Școlar „Lazăr Edeleanu” în suprafață de 1.458,00 mp	1978	551.101,45	Legea nr.13/1974
612.	1.3.7.2.	Parcaje	Tronson alee cuprins între strada Rândunelelor și bloc 19 sud (în spate) în suprafață de 1.778,00 mp	1978	29.869,60	Legea nr.13/1974
613.	1.3.7.2.	Aleea Lalelelor	Parcaje zona aleea Panseluțelor în suprafață de 280,00 mp	1978	42.421,03	Legea nr.13/1974
614.	1.3.7.2.	Aleea Ghiocelilor	Tronson alee cuprins într aleea Panseluțelor și strada Rândunelelor în suprafață de 480,00 mp	1974	172.423,82	Legea nr.13/1974



				într-o stradă Cabanei și alea Panseluțelor în suprafață de 1.951,00 mp	1974		162.362,62	Legea nr.13/1974
615.	1.3.7.2.	Parcaje		Parcaje zona bl.58 și 7chimie în suprafață de 1.522,00 mp	1974		162.362,62	Legea nr.13/1974
616.	1.3.7.2.	Aleea Crizantemei		Tronson ale cuprins între strada Sănătății și strada Cabanei în suprafață de 713,00 mp	1956		252.319,53	Legea nr.13/1974
617.	1.3.7.2.	Aleea Frunzelor		Tronson ale cuprins între strada Rândunelelor și strada Midiei în suprafață de 2.772,00 mp	1984		244.981,46	Legea nr.13/1974
618.	1.3.7.2.	Parcaje		Parcaje aferente alea Frunzelor în suprafață de 1.244,00 mp	1984		132.706,37	Legea nr.13/1974
619.	1.3.7.2.	Aleea Parcului		Tronson ale cuprins între strada Tineretului și strada Scolii în suprafață de 300,00 mp	1960		23.768,15	Legea nr.13/1974
620.	1.3.7.2.	Parcaje		Parcaje zona alea Parcului în suprafață de 532,00 mp	1960		42.148,84	Legea nr.13/1974
621.	1.3.7.2.	Strada Dobrogei		Tronson strădă cuprins între strada Mării și strada Scolii în suprafață de 1.050,00 mp	1960		92.796,00	Legea nr.13/1974
622.	1.3.7.2.	Parcaje, platforme		Parcaje, platforme zona strada Dobrogei în suprafață de 2.148,00 mp	1960		170.179,92	Legea nr.13/1974
623.	1.3.7.2.	Alei între str. Mării și str. Tineretului		Tronson ale cuprins între strada Mării și strada Tineretului în suprafață de 1.036,00 mp	1960		110.517,53	Legea nr.13/1974
624.	1.3.7.2.	Strada Berzei		Tronson strădă cuprins între strada Midiei și strada Cabanei în suprafață de 4.060,00mp	1960		358.906,73	Legea nr.13/1974
625.	1.3.7.2.	Parcaje		Parcaje zona alea Berzei în suprafață de 1.056,00mp	1960		83.663,87	Legea nr.13/1974
626.	1.3.7.2.	Alei între strada Constanței și strada Midiei		Tronson alei între strada Constanței și strada Midiei în suprafață de 2.701,00 mp	1990		386.991,58	Legea nr.13/1974
627.	1.3.7.2.	Parcaje		Parcaje între strada Constanței și strada Midiei în suprafață de 1.454,00 mp	1990		208.324,98	Legea nr.13/1974
628.	1.3.7.2.	Alei între strada Plopiilor, Albatros		Alei în zona strada Plopiilor, strada Albatros în suprafață de 1.200,00 mp	1979		106.052,58	Legea nr.13/1974
629.	1.3.7.2.	Parcaje + platforme		Parcaje + platforme zona străzilor Plopiilor, Albatros și Constanței în suprafață de 2.052,00 mp	1979		181.349,91	Legea nr.13/1974
630.	1.3.7.2.	Alei Casa de Cultură		Alei zona Casa de Cultură , strada Sănătății în suprafață de 726,00 mp	1968		84.090,51	Legea nr.13/1974
631.	1.3.7.2.	Aleea Meduzei + parcare		Tronson ale cuprins între strada Delfinului și strada Albatros în suprafață de 1.536,00 mp (parcare 300 mp)	1979		4.478,62	Legea nr.13/1974
632.	1.3.7.2.	Aleea Egretei		Tronson ale cuprins între strada Albinelor	1979		1.084,80	Legea nr.13/1974




633.	1.3.7.2.	Parcaje	și aleea Meduzei în suprafață de 410,00 mp Parcaje zona aleea Egretei în suprafață de 150,00 mp	1979	13.256,57	Legea nr.13/1974
634.	1.3.7.2.	Aleea Albinelor	Tronson cuprins între strada Delfinului și strada Albatros în suprafață de 1.270,00 mp	1979	112.238,98	Legea nr.13/1974
635.	1.3.7.2.	Parcaje	Parcaje zona aleea Albinelor în suprafață de 1.200,00 mp	1979	106.052,58	Legea nr.13/1974
636.	1.3.7.2.	Alei între strada Nuferilor și strada Tașaul	Alei cuprinse între strada Nuferilor și strada Tașaul în suprafață de 1.886,00 mp	1978	201.193,10	Legea nr.13/1974
637.	1.3.7.2.	Parcaje	Parcaje între strada Nuferilor și strada Tașaul în suprafață de 64,00 mp	1978	9.169,74	Legea nr.13/1974
638.	1.3.7.2.	Alei	Între strada Delfinului și Calea ferată în suprafață de 228,00 mp	1980	20.149,99	Legea nr.13/1974
639.	1.3.7.2.	Parcaje + platforme	Între strada Delfinului și Calea ferată în suprafață de 320,00 mp	1980	28.280,69	Legea nr.13/1974
640.	1.3.7.2.	Străzi zona lotizare	Între strada Recoitei și strada Tractorului în suprafață de 19.752,00 mp	1999	574.734,46	Legea nr.13/1974
641.	1.3.7.2.	Parcaje	Între strada Recoitei și strada Tractorului în suprafață de 600,00 mp	1999	118.906,29	Legea nr.13/1974
642.	1.3.7.2.	Drum județean – Bulevardul Năvodari (fost DJ 226)	Între km 5+500 la km 12+400, lungime 6,9 km, Suprafață 87.027 mp	1984	9.207.536,52	Legea nr.13/1974
643.	1.3.7.2.	Pod județean – Bulevardul Năvodari (fost DJ 226)	Tronson pod lungimea 1.304,12 ml	1986	7.476.594,84	Legea nr.13/1974
644.	1.3.7.2.	Parcare	Parcare zona strada Plopiilor	2002	35.685,00	Legea nr. 213/1998
645.	1.8.4.	Preluare ape pluviale	În zona strada Recoitei	2003	64.990,84	Legea nr. 213/1998
646.	1.3.7.2.	Asfaltare alea acces	Alea acces blocurile 44 și 45	2002	64.050,00	Legea nr. 213/1998
647.	1.3.7.2.	Parcare	Parcare în zona strada Midiei	2004	40.196,25	Legea nr. 213/1998
648.	1.3.7.2.	Strada Garofiței	Tronson cuprins între strada Stadionului și strada Ceferistului	2004	316.398,33	Legea nr. 213/1998
649.	1.3.7.2.	Parcare	Zona tabără Lebăda	2005	123.708,00	Legea nr. 213/1998
650.	1.3.7.2.	Strada Brizei + parcare spre plajă	Începe de la Bulevardul Mamaia Nord (fost DC 86) spre plajă, suprafață 2.536,19 mp	2006	72.707,30	Legea nr. 213/1998
651.	1.3.7.2.	Parcare și suar	Parcare și suar zona Geamie	2009	37.057,50	Legea nr. 213/1998
652.	1.3.7.2.	Parcaj adiacent strada Constanței	Parcaj adiacent Casa de Cultură – strada Constanței	2009	107.190,00	Legea nr. 213/1998
653.	1.3.7.2.	Parcaj	Parcaj zona bloc 17A est	2009	179.852,40	Legea nr. 213/1998




Handwritten signature or initials.

654.	1.3.7.2.	Strada Tineretului	Tronson stradă cuprins între strada Sănătății și strada Midiei	2010	126.472,42	Legea nr. 213/1998
655.	1.3.7.2.	Parcaj	Parcaj adiacent strada Constanței	2010	123.869,55	Legea nr. 213/1998
656.	1.3.7.2.	Parcaj	Parcaj adiacent zona blocuri A6-C1 în suprafață de 1.032,00 mp	2010	179.766,45	Legea nr. 213/1998
657.	1.3.7.2.	Parcaje	Parcaje zona blocurilor 19 est-20 est	2010	346.629,07	Legea nr. 213/1998
658.	1.3.7.2.	Parcaje	Parcaje zona bloc B2	2010	89.501,63	Legea nr. 213/1998
659.	1.3.7.2.	Parcaj	Parcaj zona O7	2010	306.128,09	Legea nr. 213/1998
660.	teren.	Teren aferent Aleea M12 (alee Strada M 12, lot 4)	Suprafață 150,00 mp	2011	4.092,86	Legea nr. 213/1998
661.	teren.	Teren aferent Aleea Sibioarei (alee Cc 64/16, lot 2)	Suprafață 750,00 mp	2011	175.192,88	Legea nr. 213/1998
662.	teren.	Teren aferent Aleea Carierei (alee Cc 64/16, lot 12)	Suprafață 753,00 mp	2011	175.893,64	Legea nr. 213/1998
663.	teren.	Teren aferent Aleea T2 (alee Tarla 29, Np200/29, lot 6)	Suprafață 245,00 mp	2011	54.108,05	Legea nr. 213/1998
664.	teren.	Teren aferent Aleea P22 (alee din strada P 18, lot 4 Peninsula)	Suprafață 214,00 mp	2011	11.088,33	Legea nr. 213/1998
665.	teren.	Teren aferent strada Calypso (alee Zona Calypso, lot 19)	Suprafață 1.421,00 mp	2011	45.961,15	Legea nr. 213/1998
666.	teren.	Teren aferent Aleea Canalului (alee Bulevardul Năvodari, zona Rezervoare RAJA)	Suprafață 1171,00 mp	2011	84.547,02	Legea nr. 213/1998
667.	teren.	Teren aferent Parcare Strada Culturii	Suprafață 245,75 mp	2011	87.192,03	Contr. De schimb cu sultă nr. 138/10.02.2011, BN Toncu M.
668.	teren.	Teren alee între strada Constanței și strada Midiei (HCL 246/2010)	Suprafață 44,00 mp	2011	13.922,00	Legea nr. 213/1998
669.	teren.	Teren aferent Aleea Magnoliei (alee strada Viilor - lot 21)	Suprafață 509,00 mp	2011	17.339,09	Legea nr. 213/1998




670.	teren.	Teren aferent stradă S1 (Cartier Midia, lot 269)	Suprafață 15.588,00 mp	2011	10.620,10	Legea nr. 213/1998
671.	teren.	Teren aferent stradă S2 (Cartier Midia, lot 276)	Suprafață 8.095,00 mp	2011	5.515,12	Legea nr. 213/1998
672.	teren.	Teren aferent stradă S3 (Cartier Midia, tronson 1, lot 291 suprafață 1.474 mp; tronson 2, lot 293 suprafața 5.297 mp)	Suprafață 6.771,00 mp	2011	4.613,09	Legea nr. 213/1998
673.	teren.	Teren aferent stradă S4 (Cartier Midia, lot 281)	Suprafață 7.795,00 mp	2011	5.310,73	Legea nr. 213/1998
674.	teren.	Teren aferent strada S5 (Cartier Midia, lot 309)	Suprafață 8.181,00 mp	2011	5.573,72	Legea nr. 213/1998
675.	teren.	Teren aferent stradă S6 (Cartier Midia, tronson 1 lot 290, suprafață 625 mp; tronson 2, lot 307 suprafață 296 mp)	Suprafață 921,00 mp	2011	627,47	Legea nr. 213/1998
676.	teren.	Teren aferent stradă S7 (Cartier Midia, tronson 1 lot 287, suprafață 978 mp; tronson 2, lot 304, suprafață 1.023 mp)	Suprafață 2.001,00 mp	2011	1.363,28	Legea nr. 213/1998
677.	teren.	Teren aferent stradă S8 (Cartier Midia, tronson 1, lot 286 suprafața 1.148 mp; tronson 2, lot 302 suprafața 842 mp)	Suprafață 1.990 mp	2011	1.355,79	Legea nr. 213/1998
678.	teren.	Teren aferent stradă S9 (Cartier Midia, tronson 1 lot 285 suprafața 1.148 mp; tronson 2, lot 301 suprafața 1.485 mp)	Suprafață 2.633,00 mp	2011	1.793,86	Legea nr. 213/1998
679.	teren.	Teren aferent stradă S10 (Cartier Midia, tronson 1, lot 275 suprafață 719 mp; tronson 2, lot 284 suprafața 1.149 mp; tronson 3, lot 299 suprafață 1.485 mp)	Suprafață 3.353,00 mp	2011	2.284,39	Legea nr. 213/1998
680.	teren.	Teren aferent stradă S11 (Cartier Midia, tronson 1, lot 274 suprafața 994 mp; tronson 2, lot 283 suprafața	Suprafață 3.628,00 mp	2011	2.471,75	Legea nr. 213/1998



681.	teren.	1.149 mp, tronson 3, lot 298 suprafață 1.485 mp)			2011		821,65	Legea nr. 213/1998
682.	teren.	Teren aferent stradă S12 (Cartier Midia, lot 273)	Suprafață 1.206,00 mp		2011		947,01	Legea nr. 213/1998
683.	teren.	Teren aferent stradă S14 (Cartier Midia, lot 272)	Suprafață 1.390,00 mp		2011		996,06	Legea nr. 213/1998
684.	teren.	Teren aferent stradă S 15 (Cartier Midia, lot 271)	Suprafață 1.462,00 mp		2011			Legea nr. 213/1998
685.	teren.	Teren aferent stradă S 16 (Cartier Midia tronson 1, lot 279 suprafață 1.147 mp; tronson 2, lot 295 suprafața 1.490 mp)	Suprafață 2.637,00 mp		2011		1.796,59	Legea nr. 213/1998
686.	teren.	Teren aferent stradă S 17 (Cartier Midia tronson 1, lot 270 suprafața 1.477 mp; tronson 2, lot 278 suprafața 1.149 mp; tronson 3, lot 294 suprafața 1.485 mp)	Suprafață 4.111,00 mp		2011		2.800,82	Legea nr. 213/1998
687.	teren.	Teren aferent stradă S18 (Cartier Midia, lot 277)	Suprafață 2.434,00 mp		2011		1.658,28	Legea nr. 213/1998
688.	teren.	Teren aferent amenajări edilitare Cartier Midia, lot 280	Suprafață 6.034,00 mp		2011		4.110,96	Legea nr. 213/1998
689.	teren.	Teren aferent spațiu verde Cartier Midia, lot 282	Suprafață 5.024,00 mp		2011		3.422,85	Legea nr. 213/1998
690.	teren.	Teren aferent spațiu verde Cartier Midia, lot 288	Suprafață 121,00 mp		2011		82,44	Legea nr. 213/1998
691.	teren.	Teren aferent spațiu verde Cartier Midia, lot 289	Suprafață 166,00 mp		2011		113,10	Legea nr. 213/1998
692.	teren.	Teren aferent amenajare lac artificial – Cartier Midia, lot 292	Suprafață 22.942,00 mp		2011		15.630,38	Legea nr. 213/1998
693.	teren.	Teren aferent spațiu verde Cartier Midia, lot 296	Suprafață 1.797,00 mp		2011		1.224,30	Legea nr. 213/1998
694.	teren.	Teren aferent amenajări edilitare Cartier Midia, lot 297	Suprafață 9.520,00 mp		2011		6.485,98	Legea nr. 213/1998
694.	teren.	Teren aferent spațiu verde Cartier Midia, lot 300	Suprafață 1.200,00 mp		2011		817,56	Legea nr. 213/1998



695.	teren.	Teren aferent spațiu verde Cartier Midia, lot 303	Suprafață 5.924,00 mp	2011	4.036,02	Legea nr. 213/1998
696.	teren.	Teren aferent spațiu verde Cartier Midia, lot 305	Suprafață 142,00 mp	2011	96,75	Legea nr. 213/1998
697.	teren.	Teren aferent spațiu verde Cartier Midia, lot 306	Suprafață 222,00 mp	2011	151,25	Legea nr. 213/1998
698.	teren.	Teren aferent spațiu verde Cartier Midia, lot 308	Suprafață 89,00 mp	2011	60,64	Legea nr. 213/1998
699.	teren.	Teren aferent – teren sport - Aleea Ghiocelor	Suprafață 4.500,00 mp	2011	153.292,50	Legea nr. 213/1998
700.	teren.	Teren aferent între blocurile A2a și A2b	Suprafață 70,00 mp	2011	7.726,51	Contract de schimb fără sultă nr. 406/ 28.03.2011 BN Toncu M.
701.	teren.	Teren aferent Strada Lotus (alee de acces din Bulevardul Mamaia Nord spre plajă)	Suprafață 4.564,00 mp (S.C. Lotus Camping S.R.L.)	2011	1.066.107,04	Legea nr. 213/1998
702.	teren.	Teren aferent Aleea P18 (alee din strada P 18, lot 4)	Suprafață 138,00 mp	2011	7.150,41	Legea nr. 213/1998
703.	1.7.1.2.	Montaj și PIF rețea 04KV zona Stadionului	Stâlpi în număr de 25	2011	63.750,00	Realizată prin investiție cu fonduri din bugetul local
704.	1.7.1.2.	Montaj și PIF rețea strada Macului (20 stâlpi)	Stâlpi în număr de 20	2011	41.250,00	Realizată prin investiție cu fonduri din bugetul local
705.	1.7.1.2.	Montaj rețea iluminat exterior strada Constantei (7 stâlpi)	Stâlpi în număr de 7	2011	11.250,00	Realizată prin investiție cu fonduri din bugetul local
706.	1.7.1.2.	Montaj rețea și PIF rețea zona Ciocârliei (27 stâlpi)	Stâlpi în număr de 27	2011	68.250,00	Realizată prin investiție cu fonduri din bugetul local
707.	1.7.1.2.	Rețea electrică strada T5 (5 stâlpi)	Stâlpi în număr de 5	2011	12.000,00	Realizată prin investiție cu fonduri din bugetul local
708.	1.7.1.2.	Rețea electrică strada Viorelei (10 stâlpi)	Stâlpi în număr de 10	2011	28.000,00	Realizată prin investiție cu fonduri din bugetul local
709.	1.7.1.2.	Rețea electrică strada Bujorului (19 stâlpi)	Stâlpi în număr de 19	2011	44.000,00	Realizată prin investiție cu fonduri din bugetul local
710.	1.7.1.2.	Rețea electrică strada Garoftei (20 stâlpi)	Stâlpi în număr de 20	2011	46.400,00	Realizată prin investiție cu fonduri din bugetul local
711.	3.1.3.	Icoana Sfântului Apostol	Icoană cu Sfântul Apostol Andrei	2011		Donația doamnei Bejan



Handwritten signature or initials.


		Andrei	Dimensiuni 95x80 cm (datată 1872 Avg I.)		2.500,00	Cristina către Orașul Năvodari
712.	3.4.	Statuete ornamentale – leu în mișcare	Mobilier urban – 1 buc Strada Midiei	2011	110.887,83	Realizată prin investiție cu fonduri din bugetul local
713.	3.4.	Leu poziție statică	Mobilier urban – 4 buc Strada Constanței	2011	153.094,28	Realizată prin investiție cu fonduri din bugetul local
714.	3.4.	Statuete ornamentale – granit flamingo cu pui	Mobilier urban – 1 buc Strada Mării	2011	28.265,16	Realizată prin investiție cu fonduri din bugetul local
715.	3.4.	Statuete ornamentale – granit flamingo 2	Mobilier urban – 1 buc Strada Constanței	2011	34.236,04	Realizată prin investiție cu fonduri din bugetul local
716.	3.4.	Statuete ornamentale – granit păuniță	Mobilier urban – 1 buc	2011	34.260,63	Realizată prin investiție cu fonduri din bugetul local
717.	3.4.	Statuete ornamentale – granit păun	Mobilier urban – 1 buc Strada Nufierilor, între blocul 34 est și blocul 35 est	2011	33.927,30	Realizată prin investiție cu fonduri din bugetul local
718.	3.4.	Statuete ornamentale – granit flamingo 1	Mobilier urban – 1 buc Str. Mării	2011	30.164,15	Realizată prin investiție cu fonduri din bugetul local
719.	3.4.	Statuete ornamentale – granit vultur	Mobilier urban – 1 buc Str. Constanței, Parcul central	2011	24.446,63	Realizată prin investiție cu fonduri din bugetul local
720.	3.4.	Statuete ornamentale – granit păsări (berze)	Mobilier urban – 1 buc Strada Teilor	2011	33.268,25	Realizată prin investiție cu fonduri din bugetul local
721.	3.4.	Statuete ornamentale – granit pești cu copil	Mobilier urban – 1 buc Strada Dobrogei	2011	31.836,10	Realizată prin investiție cu fonduri din bugetul local
722.	3.4.	Statuete ornamentale – granit elefant cu lei	Mobilier urban – 1 buc Strada Constanței, Parc Central	2011	36.536,66	Realizată prin investiție cu fonduri din bugetul local
723.	3.4.	Statuete ornamentale – granit fata cu delfini	Mobilier urban – 1 buc Bulevardul Năvodari	2011	35.940,45	Realizată prin investiție cu fonduri din bugetul local
724.	1.6.3.2.	Gard metalic cu figurine	Lungime 270 ml, 130 de panouri + stâlpi, figurine metalice diverse modele	2011	72.314,99	Realizată prin investiție cu fonduri din bugetul local
725.	2.1.21.1.2.	Execuție sistem de irigații	Montat țevă PEHA Dn 32 mm și îngropat pentru 1300 ml, electrovalve 24 buc, tras	2011	77.733,12	Realizată prin investiție cu fonduri din bugetul local



726.	3.4.	Monument comemorativ „Ion Dobre”	instalații electrice și strat vegetal	2011	35.769,00	local	Realizată prin investiție cu fonduri din bugetul local
727.	1.8.12.	Stația de pompare ape uzate (Peninsula Concasor)	Portal sub formă de arcadă cu inscripționare, placă comemorativă gravată	2011	35.774,57	local	Realizată prin investiție cu fonduri din bugetul local
728.	2.1.24.4.	Utilaje, echipamente tehnologice și funcționale cu montaj la Stația de pompare ape uzate (Peninsula Concasor)	Monobloc, cămin PHD, conduct de refulare lungime 1.300 ml	2011	15.076,87	local	Realizată prin investiție cu fonduri din bugetul local
729.	1.6.3.2.	Împrejmuire Stația de pompare ape uzate (Peninsula Concasor)	Electropompe, pompe și instalație mecano hidraulică și instalație electrică	2011	1.987,23	local	Realizată prin investiție cu fonduri din bugetul local
730.	1.8.7.	Canalizare menajeră strada P 18	Stâlpi beton, gard sârmă	2011	137.360,61	local	Realizată prin investiție cu fonduri din bugetul local
731.	1.8.7.	Canalizare menajeră strada P 19	Lungime 247ml, Dn 250mm,PVC-KG, 5 cămine vizitare	2011	133.051,31	local	Realizată prin investiție cu fonduri din bugetul local
732.	1.8.7.	Canalizare menajeră strada P 20	Lungime -247ml, Dn 250mm,PVC-KG, 5 cămine vizitare	2011	43.092,30	local	Realizată prin investiție cu fonduri din bugetul local
733.	1.8.7.	Canalizare menajeră strada P 21	Lungime -140ml,Dn 250mm,PVC-KG, 3 cămine vizitare	2011	77.030,00	local	Realizată prin investiție cu fonduri din bugetul local
734.	1.8.6.	Alimentare cu apă strada P 18	Lungime -537ml,Dn 90mm, PHD	2011	75.008,16	local	Realizată prin investiție cu fonduri din bugetul local
735.	1.8.6.	Alimentare cu apă strada P 19	Lungime -290ml,Dn 90mm, PHD	2011	40.507,20	local	Realizată prin investiție cu fonduri din bugetul local
736.	1.8.6.	Alimentare cu apă strada P 20	Lungime -80ml,Dn 90mm, PHD	2011	11.174,40	local	Realizată prin investiție cu fonduri din bugetul local
737.	1.8.6.	Alimentare cu apă strada P 21	Lungime - 135ml, Dn 90mm, PHD	2011	18.856,80	local	Realizată prin investiție cu fonduri din bugetul local
738.	1.8.7.	Canalizare menajeră strada Salciciei	Lungime 130ml, Dn 250mm,PVC-KG	2011	167.067,00	local	Realizată prin investiție cu fonduri din bugetul local
739.	1.8.6.	Alimentare cu apă strada	Conductă Dn 110x6,3mm PEHD,	2011	62.853,68	local	Realizată prin investiție cu fonduri din bugetul local



		Toarniei	Lungime - 120 ml				cu fonduri din bugetul local
740.	1.3.7.2.	Parcaj aleea Crinului	Teramente, suprastructură sistem rutier, borduri prefabricate din beton	2011	392.348,49	Realizată prin investiție cu fonduri din bugetul local	
741.	teren.	Teren aferent parcare zona Biserica Catolică	Strada Constanței, suprafață 800 mp	2011	70.704,00	Legea nr. 213/1998	
742.	teren.	Teren aferent drum acces spre Depozitul de lemne	De la intersecția străzii Luminei în drept cu Fertilchim, până la intersecția străzii Luminei în drept cu punctul de transformare (1.480 x4) Suprafața 5.920 mp	2011	21.312,00	Legea nr. 213/1998	
743.	teren.	Teren aferent Strada Iuliu Maniu	Face legătura între strada Principală Peninsula și bulevardul Năvodari, suprafața 23.100 mp	2011	550.935,00	Legea nr. 213/1998	
744.	teren.	Teren aferent Strada Horia Agarici	De la Bulevardul Năvodari spre Legmas Suprafața 5.342 mp	2011	588.688,40	Legea nr. 213/1998	
745.	teren.	Teren aferent Strada Taberei, drum acces Indagro	Suprafața 4.550 mp	2011	443.761,50	Legea nr. 213/1998	
746.	teren.	Teren aferent Strada Luminei (fost DN 22B)	Face legătura între bariera CF – strada Constanței până la intersecția cu bulevardul Năvodari – Pod CF Lumina (4200x7) Suprafață 29.400 mp	2011	3.239.880,00	Legea nr. 213/1998	
747.	teren.	Teren aferent Parc „La Grătare”	Suprafață 28.700 mp	2011	2.072.160,09	Legea nr. 213/1998	
748.	teren.	Teren aferent amenajare spații verzi - între terenuri concesionate strada Grădinilor și Bulevardul Năvodari	Suprafață 21.600 mp	2011	1.559.535,12	Legea nr. 213/1998	
749.	teren.	Teren aferent Casa de Cultură, strada Constanței	Suprafață 1.296 mp	2011	465.398,78	Legea nr. 213/1998	
750.	1.6.2.	Clădire Casa de Cultură	Capacitate 300 locuri	2011	11.730.778,08	Realizată prin investiție cu fonduri din bugetul local	
751.	1.7.3.	Post transformare Casa de Cultură	Compact în anvelopă de beton sau metal cu exploatare din exterior; ansamblu de celule de medie tensiune	2011	8.211	Realizată prin investiție cu fonduri din bugetul local	
752.	1.7.2.2.	Sistem iluminat exterior Casa de Cultură	20 proiectoare cu becuri de 400, respectiv 250W; cu 8 stâlpi pitici, cu 4 globuri	2011	218.956,60	Realizată prin investiție cu fonduri din bugetul local	
753.	teren.	Teren aferent Aleea Speranței (aleea de acces din	Suprafață 315 mp	2011	10.728,90	Legea nr. 213/1998	




754.	teren.	strada Viilor, zona str. Speranței)	Suprafață 7.348,23 mp	2011	527.419,21	Legea nr. 213/1998
755.	teren.	Teren aferent - fost cimitir Mamaia Sat	Suprafață 934 mp	2011	22.275,90	Legea nr. 213/1998
756.	teren.	Teren aferent drum acces fost cimitir Mamaia Sat	Suprafață 2.332 mp	2011	227.789,76	Legea nr. 213/1998
757.	teren.	Teren aferent aleea Crinului	Suprafață 828 mp, zona blocului 60, cămine	2011	80.881,52	Legea nr. 213/1998
758.	teren.	Teren aferent parcare aleea Crinului	Suprafață 490 mp	2011	47.864,67	Legea nr. 213/1998
759.	teren.	Teren aferent aleea M14 (aleea de acces din strada M1 în strada M14)	Suprafață 312 mp	2011	7.441,2	Legea nr. 213/1998
760.	teren.	Teren aferent Aleea Corbului (aleea de acces din strada Corbului)	Suprafață 78 mp	2011	2.656,68	Legea nr. 213/1998
761.	teren.	Teren aferent alee de acces din strada Sibioarei (7x285,70)	Suprafață 2.000 mp	2011	7.200,00	Legea nr. 213/1998
762.	teren.	Teren aferent Strada Portului	Face legătura între bulevardul Năvodari și Digul de Nord, de la podul rutier spre Corbu (2.205x7) Suprafața 15.435 mp	2011	1.505.375,55	Legea nr. 213/1998
763.	teren.	Teren aferent Strada Luminiței	Face legătura între bulevardul Năvodari și Cariera Lafarge, de la podul rutier spre Corbu, pe malul lacului Tașaul (750x6), suprafața 4.500 mp	2011	107.325,00	Legea nr. 213/1998
764.	teren.	Teren aferent Strada Uzinei	Face legătura între sediul Fertilchim și str. Luminei (fost DN 22B) (1.056x6) Suprafața 6.336 mp	2011	617.950,08	Legea nr. 213/1998
765.	teren.	Teren aferent parcare strada Brizei	Parcare strada Brizei spre plajă, suprafață 655,81 mp	2011	18.802,07	Legea nr. 213/1998
766.	teren.	Teren aferent Promenadă lac Sutghiol	Suprafață 2.400 mp	2011	194.640,00	Legea nr. 213/1998
767.	teren.	Teren aferent bulevardul Năvodari (Drum Județean 226)	Tronson I Suprafață 46.304 mp Tronson II Suprafață 76.491 mp, total suprafață 122.795 mp	2011	6.274.824,50	Legea nr. 213/1998
768.	teren.	Teren aferent parcare - blocul 1 sud	Strada Liliacului, zona blocului 1 sud în suprafață de 335,00 mp	2011	12.622,80	Legea nr. 213/1998
769.	teren.	Teren aferent parcare - blocurile 2 sud - 9 sud	Strada Liliacului, zona blocurilor 2 sud-9 sud, în suprafață de 1.240 mp	2011	46.723,20	Legea nr. 213/1998



Handwritten signature or initials.


770.	teren.	Teren aferent parcare - blocurile 16 sud, 22 sud, 25 sud	Aleea Lalelelor, zona blocurilor 16 sud, 22 sud, 25 sud, în suprafață de 2.100 mp	2011	79.126,00	Legea nr. 213/1998
771.	teren.	Teren aferent parcare - strada Albatros	Strada Albatros, zona blocului 33 est, în suprafață de 1.026,00 mp	2011	41.940,83	Legea nr. 213/1998
772.	teren.	Teren zonă Front Canal	Între bulevardul Năvodari, strada Nucilor și zona Parcului "Ion Dobre", în suprafață de 6.119 mp	2011	732.750,25	Legea nr. 213/1998
773.	teren.	Teren zonă Front Canal, între Bulevardul Năvodari, strada Nucilor și zona concesiunilor de pe strada Grădinilor	Între bulevardul Năvodari, strada Nucilor și zona concesiunilor de pe strada Grădinilor în suprafață de 6.944 mp	2011	831.544,00	Legea nr. 213/1998
774.	teren.	Teren aferent prelungire strada Tașaul până la strada Trestiei	Prelungire strada Tașaul, până la strada Trestiei (8x75), în suprafață de 600 mp	2011	71.850,00	Legea nr. 213/1998
775.	teren.	Teren aferent legătură între prelungire strada Tașaul până la strada Trestiei, pe lângă Balta lui Mihai	Prelungire strada Tașaul până la strada Trestiei, pe lângă Balta lui Mihai (7,5x84) în suprafață de 629 mp	2011	75.322,75	Legea nr. 213/1998
776.	teren.	Teren aferent Stație de pompare ape uzate strada Câmpului	Bulevardul Năvodari, în suprafață de 1.000,00 mp	2011	3.822,39	Legea nr. 213/1998
777.	teren.	Teren aferent parcare strada Berzei	Suprafața 267,12 mp- parcare riverană Piață Centrală	2011	62.396,69	Legea nr. 213/1998
778.	teren.	Teren aferent strada Carierei	De la intersecția cu strada Sibioarei, la N proprietății parcelei 64/ 16, V limitei proprietății parcelei 64/ 16 și parcelei 64/ 15, suprafață (270x 7) 1.890 mp	2011	45.076,5	Legea nr. 213/1998
779.	teren.	Teren aferent Parc Front Canal	Situat între bulevardul Năvodari și strada Câmpului, zona concesiunilor de pe strada Grădinilor, suprafață 19.394 mp	2011	2.322.431,5	Legea nr. 213/1998
780.	teren.	Teren aferent Parcare - blocul 35 est- Strada Pescarilor	Strada Pescarilor, zona blocului 35 est, scara F, în suprafață de 543,00 mp	2011	53.040,24	Legea nr. 213/1998
781.	2.2.2.1.	Ceas Centrul Cultural Năvodari	Cu cadran în formă pătrată, cu latura de 1400 mm și clopot de bronz cu greutate de	2011	61.209,72	Realizat prin investiție cu fonduri din bugetul



			21 Kg							local
782.	teren.	Teren aferent Drum de exploatare 64/7	Situat între strada Recoltei și terenuri proprietate particulară, în suprafață de 675 mp	2011	16.098,75					Legea nr. 213/1998
783.	1.9.2.1	Rețea termoficare Uzina Termoelectrică Midia	Magistrală termoficare CET F10 Du 500 mm; Magistrală termoficare F10 – F25; Magistrală termoficare F25 – C1 (F34); Magistrală termoficare C1 - C3; Magistrală termoficare C1 - C5; Toate sunt pozate subteran, suprațeran. Suprafață 1.723,40 mp	2005	923.996,74					H.G. nr. 2160/30.11.2004 Protocolul nr. 17.764/29.12.2004
784.	teren.	Teren aferent parcare strada Măceșului, lângă post trafo	Suprafață 1.723,40 mp	2011	57.465,22					Legea nr. 213/1998
785.	teren.	Teren aferent parcare strada Mării, bloc 160 scara A	Suprafață 223,71 mp	2011	7.459,40					Legea nr. 213/1998
786.	teren.	Teren aferent parcare strada Culturii, între bloc A6 și bloc C1	Suprafață 1.030,66 mp	2011	34.366,43					Legea nr. 213/1998
787.	teren.	Teren aferent parcare strada Constanței, între biserică și Casa de Cultură	Suprafață 917,36 mp	2011	30.588,51					Legea nr. 213/1998
788.	teren.	Teren aferent parcare strada Stadionului, lângă Sala de sport	Suprafață 1.500 mp	2011	50.016,09					Legea nr. 213/1998
789.	teren.	Teren aferent parcare zona bloc T3, bloc G tașaul	Suprafață 1.182,60 mp	2011	39.432,68					Legea nr. 213/1998
790.	teren.	Teren aferent parcare zona Punctul Termic numărul 2, bloc T1A, T1B	Suprafață 4388,27 mp	2011	146.322,74					Legea nr. 213/1998
791.	teren.	Teren aferent parcare Bulevardul Mamaia Nord (Hotel Nova)	Suprafață 198,00 mp	2011	6.602,12					Legea nr. 213/1998
792.	teren.	Teren aferent parcare Strada Primăverii, în lateralul blocului A2B	Suprafață 136,68 mp	2011	4.557,47					Legea nr. 213/1998
793.	teren.	Teren adiacent Bulevardului Năvodari	Cuprins între strada Câmpului și strada Horia Agarici Suprafață 20.000 mp	2011	2.395.000					Legea nr. 213/1998
794.	1.3.7.2.	Proiectare și execuție drum acces	drum acces SP6 Năvodari	2003	124.013,53					Realizat prin investiție cu fonduri din bugetul




795.	teren.	Teren aferent aleei acces Trup 7	Suprafață 956 mp	2010	75.926,30	local, proces verbal recepție nr. 13.516/ 12.12.2003 Legea nr. 213/1998
796.	1.3.7.1.	Alee între strada Viilor și strada Ciocărliei	Suprafață 155 mp	2010	38.326,12	Legea nr. 213/1998
797.	teren	Teren aferent strada Albinelor	Suprafață : - 17.190 mp (din acte) - 16.063 mp (din măsurători)	2011	820.819,30	Legea nr. 213/1998
798.	teren	Teren aferent aleea Albinelor	Suprafață: - 1.270 mp (din acte) - 2.229 mp (din măsurători)	2011	113.901,90	Legea nr. 213/1998
799.	teren	Teren aferent strada Albatros	Suprafață: - 2.700 mp (din acte)	2011	137.970,00	Legea nr. 213/1998
800.	teren	Teren aferent strada Berzei	Suprafață: - 4.060,00mp (din acte)	2011	207.466,00	Legea nr. 213/1998
801.	teren	Teren aferent parcare strada Berzei	Suprafață : - 1.056,00 mp (din acte)	2011	53.961,60	Legea nr. 213/1998
802.	teren	Teren aferent aleea Bondarilor	Suprafață: - 533 mp (din acte) - 708 mp (din măsurători)	2011	36.178,80	Legea nr. 213/1998
803.	teren	Teren aferent strada Cantomului	Suprafață : - 2.795 mp (din măsurători)	2011	75.157,55	Legea nr. 213/1998
804.	teren	Teren aferent strada Cabanei	Suprafață : - 6.192 mp (din acte)	2011	316.411,20	Legea nr. 213/1998
805.	teren	Teren aferent strada Constanței	Suprafață : - 38.746,00 mp (din acte) - 42.100 mp (din măsurători)	2011	2.151.310,00	Legea nr. 213/1998
806.	teren	Teren aferent strada Corbului	Suprafață : - 25.140,00 mp (din acte)	2011	599.589,00	Legea nr. 213/1998
807.	teren	Teren aferent strada Culturii	Suprafață : - 6.124,00 mp (din acte)	2011	312.936,40	Legea nr. 213/1998
808.	teren	Teren aferent aleea Crizantemei	Suprafață : - 713,00 mp (din acte)	2011	36.434,30	Legea nr. 213/1998



[Handwritten signature]

809.	teren	Teren aferent strada Ciocârliei	Suprafață : - 8.446,00 mp (din acte) - 8.446,00 mp (din măsurători)	2011	243.667,10	Legea nr. 213/1998
810.	teren	Teren aferent strada Cărăbușului	Suprafață : - 5.264,00 mp (din acte) - 4.326,00 mp (din măsurători)	2011	124.805,10	Legea nr. 213/1998
811.	teren	Teren aferent strada Castanilor	Suprafață : - 1.226,00 mp (din acte) - 1.097,00 mp (din măsurători)	2011	31.648,45	Legea nr. 213/1998
812.	teren	Teren aferent strada Dobrogei	Suprafață : - 1.050,00 mp (din acte)	2011	53.655,00	Legea nr. 213/1998
813.	teren	Teren aferent parcuri și platforme strada Dobrogei	Suprafață : - 2.148,00 mp (din acte)	2011	109.762,80	Legea nr. 213/1998
814.	teren	Teren aferent alee și parcuri aleea Egretei	Suprafață : - 560,00 mp (din acte)	2011	16.156,00	Legea nr. 213/1998
815.	teren	Teren aferent strada Frunzelor	Suprafață : - 5.780,00 mp (din acte) - 6.321,00 mp (din măsurători)	2011	323.003,10	Legea nr. 213/1998
816.	teren	Teren aferent aleea Frunzelor	Suprafață : - 2.772,00 mp (din acte)	2011	141.649,20	Legea nr. 213/1998
817.	teren	Teren aferent parcuri aleea Frunzelor	Suprafață : - 1.244,00 mp (din acte)	2011	63.568,40	Legea nr. 213/1998
818.	teren	Teren aferent strada Gării	Suprafață : - 7.392,00 mp (din acte) - 7.121,00 mp (din măsurători)	2011	363.883,10	Legea nr. 213/1998
819.	teren	Teren aferent aleea Ghiocelilor	Suprafață : - 1.951,00 mp (din acte)	2011	99.696,10	Legea nr. 213/1998
820.	teren	Teren aferent parcuri aleea Ghiocelilor	Suprafață : - 1.522,00 mp (din acte)	2011	77.774,20	Legea nr. 213/1998




A. C. C. C.

821.	teren	Teren aferent strada Liniștei	Suprafață : - 6.640,00 mp (din acte)	2011	158.364,00	Legea nr. 213/1998
822.	teren	Teren aferent aleea Lalelelor	Suprafață : - 480,00 mp (din acte)	2011	24.528,00	Legea nr. 213/1998
823.	teren	Teren aferent strada Mării	Suprafață : - 6.100,00 mp (din acte) - 8119 mp (din măsurători)	2011	414.880,90	Legea nr. 213/1998
824.	teren	Teren aferent strada Macului	Suprafață : - 3.030,00 mp (din acte)	2011	72.265,50	Legea nr. 213/1998
825.	teren	Teren aferent aleea Meduzei	Suprafață : - 2.380,00 mp (din acte)	2011	68.663,00	Legea nr. 213/1998
826.	teren	Teren aferent strada Midiei	Suprafață : - 8.952,00 mp (din acte)	2011	457.447,20	Legea nr. 213/1998
827.	teren	Teren aferent strada Nufurilor	Suprafață : - 13.212 mp (Tronson I, 9.265 mp și Tronson II, 3.947mp)	2011	675.133,20	Legea nr. 213/1998
828.	teren	Teren aferent strada Ogorului	Suprafață : - 2.700,00 mp (din acte)	2011	137.970,00	Legea nr. 213/1998
829.	teren	Teren aferent strada Pescărușului	Suprafață : - 17.216,00 mp (din acte)	2011	879.737,60	Legea nr. 213/1998
830.	teren	Teren aferent strada Pescarilor	Suprafață : - 3.640,00 mp (din acte) - 4.519,00 mp (din măsurători)	2011	230.920,90	Legea nr. 213/1998
831.	teren	Teren aferent strada Ploștilor	Suprafață : - 23.600,00 mp (din acte)	2011	634.604,00	Legea nr. 213/1998
832.	teren	Teren aferent strada Primăverii	Suprafață : - 2.355,00 mp (din acte) - 2.530,00 mp (din măsurători)	2011	68.031,70	Legea nr. 213/1998
833.	teren	Teren aferent strada Poștei	Suprafață : - 2.300,00 mp (din acte)	2011	117.530,00	Legea nr. 213/1998
834.	teren	Teren aferent aleea Panseluțelor	Suprafață : - 1.778,00 mp (din acte)	2011	90.855,80	Legea nr. 213/1998
835.	teren	Teren aferent parcare aleea Panseluțelor	Suprafață : - 280,00 mp (din acte)	2011	14.308,00	Legea nr. 213/1998
836.	teren	Teren aferent aleea Parcului	Suprafață :	2011	15.330	Legea nr. 213/1998




77


837.	teren	Teren aferent parcare aleea Parcului	- 300,00 mp (din acte) Suprafață : - 532,00 mp (din acte)	2011	27.185,20	Legea nr. 213/1998
838.	teren	Teren aferent strada Rândunelelor	Suprafață : - 22.576,00 mp (din acte) - 20.118 mp (din măsurători)	2011	1.028.029,80	Legea nr. 213/1998
839.	teren	Teren aferent strada Recoltei	Suprafață : - 14.640 mp (din acte)	2011	349.164,00	Legea nr. 213/1998
840.	teren	Teren aferent strada Stadionului	Suprafață : - 7.323,00 mp (din acte) - 7.323,00 mp (din măsurători)	2011	374.205,30	Legea nr. 213/1998
841.	teren	Teren aferent strada Salcâmilor	Suprafață : - 2893,00 mp (din acte) - 2.893,00 mp (din măsurători)	2011	147.832,30	Legea nr. 213/1998
842.	teren	Teren aferent strada Școlii	Suprafață : - 2.040,00 mp (din acte)	2011	104.244,00	Legea nr. 213/1998
843.	teren	Teren aferent strada Sănătății	Suprafață : - 4.060,00 mp (din acte)	2011	207.466,00	Legea nr. 213/1998
844.	teren	Teren aferent strada Toamnei	Suprafață : - 951,00 mp (din acte)	2011	25.572,39	Legea nr. 213/1998
845.	teren	Teren aferent strada Tașaul	Suprafață : - 3.780,00 mp (din acte)	2011	193.158,00	Legea nr. 213/1998
846.	teren	Teren aferent strada Trandafirului	Suprafață : - 3.040,00 mp (din acte)	2011	155.344,00	Legea nr. 213/1998
847.	teren	Teren aferent strada Tractorului	Suprafață : - 12.580 mp (din acte)	2011	300.033,00	Legea nr. 213/1998
848.	teren	Teren aferent alee acces, parcela A166/ 51/ 3/6	zona Mamaia Sat, suprafață 359 mp (din măsurători) suprafață 311,28 mp (din acte)	2011	13.570,00	Legea nr. 213/1998



849.	teren	Teren aferent Trup Mamaia Nord (parcela 158/ 5)	Suprafață 22.079,00 mp	2011	4.876.129,49	Legea nr. 213/1998
850.	teren	Teren aferent aleea Broțaceilor	Suprafața 1.495,00 mp	2011	76.394,50	Legea nr. 213/1998
851.	teren	Teren aferent strada Teilor	Tronson 1 suprafață de 1.610,00 mp, tronson 2 în suprafață de 1.260,00 mp și piața de circulație în suprafață de 360,00 mp, suprafață totală de 4.446 mp	2011	227.190,60	Legea nr.13/1974
852.	teren	Teren aferent strada Prelungirea Recoltei	Tronson cuprins între strada Recoltei și strada Eternității Suprafața 2.190,00 mp	2011	52.231,50	Legea nr. 213/1998
853.	teren	Teren aferent Parc Sud, „Ion Dobre”	Strada Rândunelelor , suprafață 9.301,00 mp	2011	475.281,10	Legea nr.213/1998
854.	teren	Teren aferent Parc Centru Casa de Cultură	Strada Constanței, suprafață 8.610,00 mp	2011	439.971,00	Legea nr.213/1998
855.	teren	Teren aferent Parc strada Trandafirilor	suprafață 1.805,00 mp	2011	92.235,50	Legea nr.213/1998
856.	teren	Teren aferent Parc Troiță strada Constanței	suprafață 1.413,00 mp	2011	72.204,30	Legea nr.213/1998
857.	teren	Teren aferent Parc Front Canal strada Frunzelor	suprafață 23.750,00 mp	2011	1.213.625, 00	Legea nr.213/1998
858.	teren	Teren aferent Parc Stadion – stație de pompare	Strada Constanței, suprafața – 117.590 mp, cuprinde zona stației de epurare și zona neamenajată, spații verzi ce constituie zone de protecție și consolidare teren mal lac Tașaul	2011	2.804.521,50	Legea nr.213/1998
859.	teren	Teren aferent Parc bloc 44	suprafața 4.100,00 mp	2011	209.510,00	Legea nr.213/1998
860.	teren	Teren aferent zona blocuri CP1, CP2, CP3	suprafață 810,00 mp	2011	41.391,00	Legea nr.213/1998
861.	teren	Teren aferent zona blocuri P8-P10, R7	suprafață 1.525,00 mp	2011	77.927,50	Legea nr.213/1998
862.	teren	Teren aferent zona blocuri P5-R5-PT8	suprafață 2.020,00 mp	2011	103.222,00	Legea nr.213/1998
863.	teren	Teren aferent zona blocuri P1-R1	suprafață 610,00mp	2011	31.171,00	Legea nr.213/1998
864.	teren	Teren aferent spații de joc – gradini de ansamblu R1 R2	suprafață 520,00 mp	2011	26.572,00	Legea nr.213/1998




865.	teren	Teren aferent zona blocuri RA1	suprafata 610,00 mp	2011	31.171,00	Legea nr.213/1998
866.	teren	Teren aferent zona blocuri RA3 – RA6	suprafata 1.800,00 mp	2011	91.980,00	Legea nr.213/1998
867.	teren	Teren aferent zona blocuri RA3-A9	suprafata 520,00 mp	2011	26.572,00	Legea nr.213/1998
868.	teren	Teren aferent zona blocuri C4-A7-O6	suprafata 1.490,00 mp	2011	76.139,00	Legea nr.213/1998
869.	teren	Teren aferent parcare C1-A6	suprafata 1.607,00 mp	2011	82.117,70	Legea nr.213/1998
870.	teren	Teren aferent zona blocuri A4-A5	suprafata .930,00 mp	2011	45.990,00	Legea nr.213/1998
871.	teren	Teren aferent spatii de joc – gradini de ansamblu 1 sud- 3 sud	suprafata 320,00 mp	2011	16.352,00	Legea nr.213/1998
872.	teren	Teren aferent spatii de joc – gradini de ansamblu 10 sud- 6 sud	suprafata 840,00 mp	2011	20.034,00	Legea nr.213/1998
873.	teren	Teren aferent zona blocuri 15 sud, 13 sud	suprafata 1.765,00 mp	2011	90.191,50	Legea nr.213/1998
874.	teren	Teren aferent zona blocuri 18 sud , 20 sud, 21 sud	suprafata 750,00 mp	2011	38.325,00	Legea nr.213/1998
875.	teren	Teren zona blocuri 58-59	suprafata 630,00 mp	2011	32.193,00	Legea nr.213/1998
876.	teren	Teren aferent gradini de ansamblu 60-61	suprafata 600,00 mp	2011	30.660,00	Legea nr.213/1998
877.	teren	Teren aferent zonă blocuri 60-61	suprafata 1.380,00 mp,	2011	70.518,00	Legea nr.213/1998
878.	teren	Teren aferent zona blocuri 63-64	suprafata 540,00 mp	2011	27.594,00	Legea nr.213/1998




Handwritten signature or initials.

879.	teren	Teren aferent zona blocuri 65-66	suprafata 540,00 mp	2011	27.594,00	Legea nr.213/1998
880.	teren	Teren aferent zona blocuri M1A-M1B-M1C	suprafata 880,00 mp	2011	44.968,00	Legea nr.213/1998
881.	teren	Teren aferent spatii de joc - gradini de ansamblu 39-40	suprafata 815,00 mp	2011	41.646,50	Legea nr.213/1998
882.	teren	Teren aferent zona blocuri 39-42	suprafata 1.040,00 mp	2011	53.144,00	Legea nr.213/1998
883.	teren	Teren aferent zona blocuri 52-55-56	suprafata 1.050,00 mp	2011	53.655,00	Legea nr.213/1998
884.	teren	Teren aferent spatii de joc - gradini de ansamblu -Statie salvare, bloc 51	suprafata 1.480,00 mp	2011	75.628,00	Legea nr.213/1998
885.	teren	Teren aferent zona blocuri 50-53	suprafata 1.020,00 mp	2011	52.122,00	Legea nr.213/1998
886.	teren	Teren aferent spatii de joc - gradini de ansamblu Consiliul local, biblioteca	suprafata 630,00 mp	2011	32.193,00	Legea nr.213/1998
887.	teren	Teren aferent spatii de joc - gradini de ansamblu Consiliul Local -scur	suprafata 480,00 mp	2011	24.528,00	Legea nr.213/1998
888.	teren	Teren zonă blocuri 14 est, 15 est, 17A est	suprafata 1.550,00 mp	2011	79.205,00	Legea nr.213/1998
889.	teren	Teren aferent spatii de joc - gradini de ansamblu 14 est, 15 est, 17A est	suprafata 150,00 mp	2011	7.665,00	Legea nr.213/1998
890.	teren	Teren aferent spatiu verde 16 est, 17B est, 20 est	suprafata 300,00 mp	2011	15.330,00	Legea nr.213/1998
891.	teren	Teren aferent zonă blocuri 16 cst, 17B est, 20 est	suprafata 3.200,00 mp	2011	163.520,00	Legea nr.213/1998




892.	teren	Teren aferent zonă 27 est-24 est	suprafață 750,00 mp	2011	38.325,00	Legea nr.213/1998
893.	teren	Teren aferent spații de joc – grădini de ansamblu 24 est-26 est	suprafață 1.200,00 mp	2011	61.320,00	Legea nr.213/1998
894.	teren	Teren aferent spații verzi – grădini de fațadă zona blocuri CP1 – CP3	suprafață – 1.635,00 mp	2011	83.548,50	Legea nr.213/1998
895.	teren	Teren aferent spații verzi – grădini de fațadă zona blocuri R8 – R 10	suprafață – 2.025,00 mp	2011	103.477,50	Legea nr.213/1998
896.	teren	Teren aferent spații verzi – grădini de fațadă zona strada Pescărușului	suprafață – 1.835,00 mp	2011	93.768,50	Legea nr.213/1998
897.	teren	Teren aferent spații verzi – grădini de fațadă strada Rândunelelor	suprafață – 4.825,00 mp, între strada Albinelor și bulevardul Năvodari (DJ 226)	2011	246.557,50	Legea nr.213/1998
898.	teren	Teren aferent spații verzi – grădini de fațadă strada Rândunelelor	suprafața – 3.440,00 mp, între strada Albinelor și strada Salcâmilor	2011	175.784,00	Legea nr.213/1998
899.	teren	Teren aferent spații verzi – grădini de fațadă zona strada Ogorului	suprafață – 2.520,00 mp	2011	128.772,00	Legea nr.213/1998
900.	teren	Teren aferent spații verzi – grădini de fațadă zona strada Culturii	suprafață – 550,00 mp	2011	28.105,00	Legea nr.213/1998
901.	teren	Teren aferent spații verzi – grădini de fațadă strada Albinelor	suprafață – 2.375,00 mp, între strada Rândunelelor și strada Constanței	2011	121.362,50	Legea nr.213/1998
902.	teren	Teren aferent spații verzi – grădini de fațadă strada Liliacului	suprafață– 905,00 mp	2011	21.584,25	Legea nr.213/1998
903.	teren	Teren aferent spații verzi – grădini de fațadă Aleea Panseluțelor	suprafață – 3.100,00 mp	2011	158.410,00	Legea nr.213/1998
904.	teren	Teren aferent spații verzi – grădini de fațadă strada Cabanei	suprafață – 1.980,00 mp, între Liceu și strada Mării	2011	101.178,00	Legea nr.213/1998
905.	teren	Teren aferent spații verzi – grădini de fațadă strada Cabanei	suprafață – 1.220,00 mp, între strada Mării și strada Midiei	2011	62.342,00	Legea nr.213/1998




[Handwritten signature]

906.	teren	Teren aferent spații verzi – grădini de fațadă strada Frunzelor	suprafață – 1.110,00 mp, blocurile 19 sud-23 sud	2011	56.721,00	Legea nr.213/1998
907.	teren	Teren aferent zona bloc FC 5	suprafață – 1.810,00 mp	2011	92.491,00	Legea nr.213/1998
908.	teren	Teren aferent spații verzi – grădini de fațadă zona bloc H 5	suprafață – 3.680,00 mp	2011	188.048,00	Legea nr.213/1998
909.	teren	Teren aferent spații verzi – grădini de fațadă strada Midiei	suprafață – 1.290,00 mp, între strada Mării și strada Cabanei	2011	65.919,00	Legea nr.213/1998
910.	teren	Teren aferent zonă strada Midiei	suprafață – 5.340,00 mp, între strada Cabanei și strada Mării	2011	272.874,00	Legea nr.213/1998
911.	teren	Teren aferent spații verzi – grădini de fațadă strada Mării	suprafață – 607,00 mp, între strada Midiei și bulevardul Năvodari (DJ 226)	2011	31.017,70	Legea nr.213/1998
912.	teren	Teren aferent zonă bloc 54	suprafață 752,00 mp	2011	38.427,20	Legea nr.213/1998
913.	teren	Teren aferent piațetă strada Mării	suprafață 506,00 mp	2011	25.856,60	Legea nr.213/1998
914.	teren	Teren aferent spații verzi – grădini de fațadă strada Sănătății	suprafață 650,00 mp	2011	33.215,00	Legea nr.213/1998
915.	teren	Teren aferent spații verzi – grădini de fațadă strada Trandafirilor	suprafață – 2.960,00 mp	2011	151.256,00	Legea nr.213/1998
916.	teren	Teren aferent spații verzi – grădini de fațadă strada Școlii	suprafață – 1.410,00 mp	2011	72.051,00	Legea nr.213/1998
917.	teren	Teren aferent spații verzi – grădini de fațadă strada Constanței	suprafața – 10.827,00 mp, între strada Ploilor- bulevardul Năvodari (DJ 226)	2011	553.259,70	Legea nr.213/1998
918.	teren	Teren aferent spații verzi – grădini de fațadă strada Tașaul	suprafața – 1.605,00 mp	2011	82.015,50	Legea nr.213/1998
919.	teren	Teren aferent spații verzi – grădini de fațadă strada Nuferrilor	suprafața – 2.160,00 mp, între strada Constanței și calea ferată	2011	110.376,00	Legea nr.213/1998
920.	teren	Teren aferent spații verzi – grădini de fațadă strada Pescarilor	suprafață – 325,00 mp	2011	16.607,50	Legea nr.213/1998
921.	teren	Teren aferent spații verzi – grădini de fațadă strada Albatros	suprafață – 760,00 mp	2011	38.836,00	Legea nr.213/1998




[Handwritten signature]


922.	teren	Teren aferent spații verzi – grădini de fațadă strada Meduzei	suprafață – 1.250,00 mp	2011	63.875,00	Legea nr.213/1998
923.	teren	Teren aferent spații verzi – grădini de fațadă strada Delfinului	suprafață – 1.160,00 mp	2011	59.276,00	Legea nr.213/1998
924.	teren	Teren în strada Albinelor	între strada Constanței și strada Delfinului – 35,00 mp	2011	1.788,50	Legea nr.213/1998
925.	teren	Teren aferent Spații verzi – grădini de fațadă strada Albinelor	între strada Constanței și strada Delfinului – 1.100,00 mp	2011	56.210,00	Legea nr.213/1998
926.	teren	Teren aferent blocuri 32 est, 31 est, 16 est, strada Albinelor	suprafață 1.195,00 mp	2011	61.064,50	Legea nr.213/1998
927.	teren	Teren aferent alei bloc CP1 – CP3	suprafață 765,00 mp	2011	39.091,50	Legea nr.213/1998
928.	teren	Teren aferent parcare bloc CP1 – CP2	suprafață 800,00 mp	2011	40.880,00	Legea nr.213/1998
929.	teren	Teren aferent alei blocuri R1-P1-P2	suprafață 628,00 mp	2011	32.090,80	Legea nr.213/1998
930.	teren	Teren aferent parcare blocuri R1-P1-P2	suprafață 656,00 mp	2011	33.521,60	Legea nr.213/1998
931.	teren	Teren aferent alei blocuri P4-P9-Punctul termic numărul 8	suprafață 660,00 mp	2011	33.726,00	Legea nr.213/1998
932.	teren	Teren aferent zonă blocuri P4-P5-Punctul termic numărul 8	suprafață 1.244,00 mp	2011	63.568,40	Legea nr.213/1998
933.	teren	Teren aferent alei blocuri RA6 – A9	suprafață 735,00 mp	2011	37.558,50	Legea nr.213/1998
934.	teren	Teren aferent parcare blocuri RA3-A9	suprafață 480,00 mp	2011	24.528,00	Legea nr.213/1998
935.	teren	Teren aferent alei blocuri O7 – A6	suprafață 1.547,00 mp	2011	79.051,70	Legea nr.213/1998
936.	teren	Teren aferent parcare blocuri O7 – A6	suprafață de 400,00 mp	2011	20.440,00	Legea nr.213/1998
937.	teren	Teren aferent alei blocuri A4 – A5	suprafață 78,00 mp	2011	3.985,80	Legea nr.213/1998
938.	teren	Teren aferent parcare blocuri A4 – A5	suprafață 860,00 mp	2011	43.946,00	Legea nr.213/1998
939.	teren	Teren aferent parcare blocuri sud 1 – 8 sud	suprafață 872,00 mp	2011	44.559,20	Legea nr.13/1974




940.	teren	Teren aferent alei blocuri sud 1-8	suprafață 1.656,00 mp	2011	84.621,60	Legea nr.213/1998
941.	teren	Teren aferent alei la sud de incinta Grupul Școlar Lazăr Edeleanu	pe latura de sud a incintei Grupului Școlar „Lazăr Edeleanu” în suprafață de 1.458,00 mp	2011	74.503,80	Legea nr.213/1998
942.	teren	Teren aferent alei între strada Mării și strada Tineretului	cuprins între strada Mării și strada Tineretului în suprafață de 1.036,00 mp	2011	52.939,60	Legea nr.213/1998
943.	teren	Teren aferent alei între strada Constanței și strada Midiei	între strada Constanței și strada Midiei în suprafață de 2.701,00 mp	2011	138.021,10	Legea nr.213/1998
944.	teren	Teren aferent parcare	între strada Constanței și strada Midiei în suprafață de 1.454,00 mp	2011	74.299,40	Legea nr.213/1998
945.	teren	Teren aferent alei între strada Ploilor, Albatros	zona strada Ploilor, strada Albatros în suprafață 1.200,00 mp	2011	61.320,00	Legea nr.213/1998
946.	teren	Teren aferent parcare zona străzilor Ploilor, Albatros și Constanței	suprafață 2.052,00 mp	2011	104.857,00	Legea nr.213/1998
947.	teren	Teren aferent parcare zona aleea Albinelor	suprafață 1.200,00 mp	2011	61.320,00	Legea nr.213/1998
948.	teren	Teren aferent alei Casa de Cultură	zona Casa de Cultură , strada Sănătății în suprafață de 726,00 mp	2011	37.098,60	Legea nr.213/1998
949.	teren	Teren aferent alei între strada Nufierilor și strada Tașaul	între strada Nufierilor și strada Tașaul în suprafață de 1.886,00 mp	2011	96.374,60	Legea nr.213/1998
950.	teren	Teren aferent parcare între strada Nufierilor și strada Tașaul	suprafață 64,00 mp	2011	3.270,40	Legea nr.213/1998
951.	teren	Teren aferent alei	între strada Delfinului și Calea ferată în suprafață de 228,00 mp	2011	11.650,80	Legea nr.213/1998
952.	teren	Teren aferent strada Industrială	- suprafață 5.928 mp	2011	428.005,75	Legea nr.213/1998
953.	teren	Teren aferent aleea Ecluzei	- suprafață 2.505,00 mp	2011	180.862,75	Legea nr.213/1998
954.	teren	Teren aferent bulevardul Năvodari Zonă Pod DJ 226, lot 1/2	- suprafață 234,00 mp	2011	16.894,96	Legea nr.213/1998
955.	teren	Teren aferent bulevardul Năvodari zonă Pod DJ 226, lot 1/3	- suprafață 560,00 mp	2011	40.432,39	Legea nr.213/1998
956.	teren	Teren aferent zonă pod DJ 226, Alee acces	- suprafață 744,00 mp	2011	53.717,32	Legea nr.213/1998
957.	teren	Teren aferent strada Stadionului, lot 1 (alee)	- suprafață 468,00 mp	2011	133.768,35	Legea nr.213/1998



958.	teren	Teren aferent Pod Județean, Tronson I	- suprafață 767,00 mp	2011	47.802,90	Legea nr.213/1998
959.	teren	Teren aferent Pod Județean, Tronson II	- suprafață 32.331,00 mp	2011	2.053.090,80	Legea nr.213/1998
960.	teren	Teren aferent Pod Județean, Tronson III	- suprafață 11.340,00 mp	2011	682.193,53	Legea nr.213/1998
961.	teren	Teren aferent strada Feroviarului	zonă UT Midia - suprafață 8.853,00 mp	2011	863.433,09	Legea nr.213/1998
962.	teren	Teren aferent Trup Mamaia Nord	Strada Promenada Năvodari , suprafața- 350,00 mp	2011	77.297,22	Legea nr.213/1998
963.	teren	Teren aferent Parc de Agrement „ Lumea Animalelor “ ; bulevardul Navodari	- suprafață 445.500,00 mp	2012	32.165.411,85	Legea nr.213/1998
964.	teren	Teren intravilan, Lv 177/2, bulevardul Mamaia Nord	- suprafață 35.000,00 mp	2012	7.729.722,00	Legea nr.213/1998
965.	teren	Teren intravilan, Lv 200/41, bulevardul Mamaia Nord	- suprafață 17.023,00 mp	2012	3.759.515,93	Legea nr.213/1998
966.	teren	Teren intravilan, Lv 216/08, bulevardul Mamaia Nord	- suprafață 11.000,00 mp	2012	2.429.341,20	Legea nr.213/1998
967.	teren	Teren aferent parcare zonă strada Midiei	- suprafață 2.724,00 mp	2012	139.196,40	Legea nr.213/1998
968.	teren	Teren aferent parcare zonă strada Rândunelelor	- suprafață 2.037,00 mp	2012	104.090,70	Legea nr.213/1998
969.	teren	Teren aferent parcare zonă strada Frunzelor	- suprafață 1.812,40 mp	2012	92.613,64	Legea nr.213/1998
970.	teren	Teren aferent parcare zonă strada Ogorului	- suprafață 3.050,00 mp	2012	155.855	Legea nr.213/1998
971.	teren	Teren aferent parcare zonă strada Culturii	- suprafață 1.110,00 mp	2012	56.721,00	Legea nr.213/1998
972.	teren	Teren aferent parcare zonă strada Pescărușului	- suprafață 2.817,50 mp	2012	143.974,25	Legea nr.213/1998
973.	teren	Teren aferent parcare zonă strada Albatros	- suprafață 1.330,00 mp	2012	54.367,74	Legea nr.213/1998
974.	teren	Teren aferent parcare zonă strada Albineilor	- suprafață 241,00 mp	2012	12.315,10	Legea nr.213/1998
975.	teren	Teren aferent parcare zonă strada Cabanei	- suprafață 1.000,00 mp	2012	51.100,00	Legea nr.213/1998
976.	teren	Teren zonă Strada Cabanei		2012		Legea nr.213/1998
977.	teren	Creșa nr. 20 Zonă strada Prelungirea	- suprafață 1.000,00 mp - suprafață 2.696,00 mp	2012	189.845,30 1.051.193,60	Contract nr. 201/ Legea nr.213/1998



								17.02.2012, autentificat la BN Toncu M.
978.	teren	D10	Zonă strada Prelungirea D10	- suprafață 1.349,00 mp	2012			Contract nr. 201/17.02.2012, autentificat la BN Toncu M.
979.	teren		Zonă strada Promenada Năvodari	- suprafață 1.361,00 mp	2012			Contract nr. 201/17.02.2012, autentificat la BN Toncu M.
980.	teren		Zonă strada Promenada Năvodari	- suprafață 1.556,00 mp	2012			Contract nr. 139/23.02.2012, autentificat la BN Paris L.
981.	teren		Zonă strada Promenada Năvodari	- suprafață 945,00 mp	2012			Contract nr. 143/24.02.2012, autentificat la BN Paris L.
982.	teren		Zonă strada Promenada Năvodari	- suprafață 2.297,00 mp	2012			Contract nr. 146/24.02.2012, autentificat la BN Paris L.
983.	teren		Zonă strada Promenada Năvodari	- suprafață 2.793,00 mp	2012			Conform, H.C. L. nr. 320/20.12.2011
984.	3.1.3.		Icoana „ Sfântul Ier. Nicolae”	În casetă din lemn, dimensiune 485X 425, dată din 24 septembrie 1924	2011			Conform H.C. L. 318/20.12.2011
985.	2.1.16.5.		Sistem de incalzire Politia Comunitara	Pompă circulație apă caldă, pompă de căldură solară, pompă circulație, acumulator agent termic, distribuitor 4 intrări	2011			Realizat prin investiție cu fonduri din bugetul local
986.	3.1.2.		Panou electronic de afisaj si informare	Monitor PC Samsung SYNC MASTER 203B, display 4X4 module, putere medie măsurată 12,8 KW, luminozitate > 6.000 cd/m ²	2011			Realizat prin investiție cu fonduri din bugetul local
987.	3.4.		Loc de joaca Parcul Central	Complex de joacă – călușei cu arc, locomotivă (1 bucată), motocicletă (1 bucată), balansoar simplu (1 bucată), balansoar dublu (1 bucată), covor pavele din cauciuc (400 mp – dale de cauciuc)	2011			Realizat prin investiție cu fonduri din bugetul local
988.	3.4.		Stema Oras Navodari	Execută în piatră naturală, sculptată manual, înălțime 170 cm, lățime 130 cm, grosime 4 cm	2011			Realizat prin investiție cu fonduri din bugetul local
989.	3.4.		Stema României	Execută în piatră naturală, sculptată manual cu înălțimea de 170 cm	2011			Realizat prin investiție cu fonduri din bugetul local
990.	1.3.7.2.		Parcare bloc 49	Suprafață 168,00 mp	2011			Realizat prin investiție cu fonduri din bugetul local




991.	1.3.7.2.	Parcare zona bloc 47-48	Suprafată 408 mp	2011	72.596,49	Realizat prin investitje cu fonduri din bugetul local
992.	1.3.7.2.	Parcare zona bloc R8-R10	Suprafată 2.574,40 mp	2011	375.081,47	Realizat prin investitje cu fonduri din bugetul local
993.	1.6.8.	Scuar public zona bloc 35 EST	Suprafată 571,72 mp	2011	108.396,88	Realizat prin investitje cu fonduri din bugetul local
994.	1.6.8.	Scuar public statuie "Mihai Viteazu"	Suprafată 1.985,09 mp	2011	245.176,41	Realizat prin investitje cu fonduri din bugetul local
995.	1.6.8.	Scuar pişeteta "Leu"	Suprafată 1.083,97 mp	2011	133.327,48	Realizat prin investitje cu fonduri din bugetul local
996.	1.4.5.1.	Scuar public Piaţa Centrală	Strada Berzei	2011	76.194,57	Realizat prin investitje cu fonduri din bugetul local
997.	1.3.7.2.	Parcare bloc 1 SUD- strada Liliacului	Suprafată 450,00 mp	2011	98.872,27	Realizat prin investitje cu fonduri din bugetul local
998.	1.9.4.	Terasament pentru retea gaze strada Malinului	420,00 ml	2011	28.358,75	Realizat prin investitje cu fonduri din bugetul local
999.	1.9.4.	Terasament pentru retea gaze strada Stejarului	495,00 ml	2011	32.317,18	Realizat prin investitje cu fonduri din bugetul local
1000.	1.9.4.	Terasament pentru retea gaze strada Tractorului	605 ml	2011	108.663,47	Realizat prin investitje cu fonduri din bugetul local
1001.	1.9.4.	Terasament pentru retea gaze aleea Plopilor	120 ml	2011	32.938,36	Realizat prin investitje cu fonduri din bugetul local
1002.	1.9.4.	Terasament pentru t retea gaze strada Linistei	450 ml	2011	90.806,66	Realizat prin investitje cu fonduri din bugetul local
1003.	1.9.4.	Terasament pentru retea gaze strada Garii	350 ml	2011	25.606,15	Realizat prin investitje cu fonduri din bugetul local
1004.	1.9.4.	Terasament pentru retea gaze strada Rasaritului	47 ml	2011	8.250,70	Realizat prin investitje cu fonduri din bugetul local
1005.	1.9.4.	Terasament pentru retea gaze	630 ml	2011	115.680,10	Realizat prin investitje cu fonduri din bugetul local




[Handwritten signature]

1006.	1.3.7.2.	strada Viilor	Pista biciclisti- (DJ 226) bulevardul Năvodari	2011	45.494,59	Realizat prin investiție cu fonduri din bugetul local
1007.	1.4.5.1.		Fântană arteziană "4 Delfini" strada Culturii	2011	42.848,65	Realizat prin investiție cu fonduri din bugetul local
1008.	1.4.5.1.		Fântană arteziană "Păpadie" aleea Trundafirului	2011	122.100,72	Realizat prin investiție cu fonduri din bugetul local
1009.	1.4.5.1.		Fântană arteziană strada Rândunelelor	2011	149.218,74	Realizat prin investiție cu fonduri din bugetul local
1010.	1.6.2.		Modernizare Teatru de Vara	2011	194.963,34	Realizat prin investiție cu fonduri din bugetul local
1011.	1.3.7.2.		Parcare zona Legmas - Consir , strada Mării	2011	74.447,55	Realizat prin investiție cu fonduri din bugetul local
1012.	1.7.1.2.		Rețea iluminat strada Eternității	2011	45.684,04	Realizat prin investiție cu fonduri din bugetul local
1013.	1.6.4.		Amenajare spațiu Arhivele Orașului Năvodari	2011	443.742,09	Realizat prin investiție cu fonduri din bugetul local
1014.	1.6.8.		Reabilitare fațadă bloc 23 sud	2011	162.175,67	Realizat prin investiție cu fonduri din bugetul local
1015.	1.6.8.		Reabilitare fațadă bloc 24 sud	2011	167.765,78	Realizat prin investiție cu fonduri din bugetul local
1016.	1.7.1.3.		Rețea iluminat scuar public statuie „ Mihai Viteazul ”, bulevardul Năvodari	2011	3.010,87	Realizat prin investiție cu fonduri din bugetul local
1017.	1.7.1.3.		Rețea iluminat scuar bl. 34 est - 35 est, strada Nufierilor	2011	4.337,21	Realizat prin investiție cu fonduri din bugetul local



[Signature]

1018.	1.7.1.3.	Rețea iluminat scuar Piațetă „Leu”, strada Midiei	120 ml conductor, 120 ml tub gofrat, 20 lămpi	2011	2.546,25	Realizat prin investiție cu fonduri din bugetul local
1019.	1.7.1.3.	Rețea iluminat alee pietonală bloc H2- H6, strada Constanței	90 ml cablu electric, 260 ml cablu electric armat, 9 stâlpi, 18 becuri	2011	10.654,63	Realizat prin investiție cu fonduri din bugetul local
1020.	1.3.7.2.	Strada Maceșului	Suprafață - 1.723,40 mp	2011	314.807,37	Realizat prin investiție cu fonduri din bugetul local
1021.	1.8.6.	Alimentare cu apă alee strada Stadionului	60 ml	2011	21.169,05	Realizat prin investiție cu fonduri din bugetul local
1022.	1.3.7.2.	Drum acces Peninsula, între DJ226 și SC Calypso SA	Suprafața - 2.020 mp	2011	1.133.401,38	Realizat prin investiție cu fonduri din bugetul local
1023.	1.8.6.	Rețea alimentare cu apă	strada Rândunelelor	2011	239.030,06	Realizat prin investiție cu fonduri din bugetul local
1024.	1.7.1.2.	Rețea iluminat Bulevardul Năvodari	6 stâlpi din fundație turnată tip 10005 și 2 stâlpi din fundație turnată tip 10001, corpuri de iluminat din aluminiu cu dispersor din sticlă	2011	69.783,89	Realizat prin investiție cu fonduri din bugetul local
1025.	1.7.1.2.	Rețea iluminat sens giratoriu strada Rândunelelor	stâlp cu 6 brațe din țeavă , catarg cu braț rotativ pentru drapel, instalație paratrâșnet, 6 corpuri de iluminat, 3 corpuri de iluminat tip proiector, 1 corp de iluminat cu balizaj cu led	2011	57.049,35	Realizat prin investiție cu fonduri din bugetul local
1026.	teren	Drum de exploatare De 219/3	Suprafața - 988,00 mp	2011	218.199,00	Legea nr.213/1998
1027.	teren	Teren aferent rampă Pod DJ 226	Suprafața -2.176,00 mp	2011	480.567,86	Legea nr.213/1998
1028.	teren	Drum de exploatare Tarla 2	Suprafața -39.000,00 mp	2012	149.073,60	Legea nr.213/1998
1029.	teren	Drum de exploatare Tarla 2, Ps 17/1	Suprafața - 5.434,00 mp	2012	20.770,92	Legea nr.213/1998
1030.	teren	Intravilan, CC 219/6 + CC 219/8 (SP 6), zonă pod – bulevardul Mamaia Nord	Suprafața - 5.625,00 mp	2012	1.242.276,75	Legea nr.213/1998
1031.	teren	Teren Mamaia Sat-parcela A166/1/1, A166/1/2	Suprafața - 7.315,00 mp	2011	1.579.600,00	Contract nr. 1636/07.09.2011, BN Tâncuș M.




1032.	teren	Teren sola 29, Parcela 200/28, zonă strada T1, T2	Suprafața - 251,00 mp	2011	118.777,59	Contract nr. 1.992/ 01.08.2011 BN Săcăleanu M.
-------	-------	---------------------------------------------------	-----------------------	------	------------	------------------------------------------------------

PREȘEDINTE DE ȘEDINȚĂ
DI. CHELARU FLORIN



COMISIA SPECIALĂ PENTRU ÎNTOCMIREA INVENTARULUI BUNURILOR CARE ALCĂTUJESC DOMENIUL PUBLIC AL ORAȘULUI NĂVODARI

PREȘEDINTE,
MATEI NICOLAE



SECRETAR COMISIE,
TÎRȘOAGA VIORICA



MEMBRII:
MITRAN MARGARETA
SÂNDULESCU MARIANA
SCARLAT CERAȘELA
MITRAN DUMITRU

